

ด่วนที่สุด

ที่ ลต (ชม) ๐๐๐๒/ว ๗



เลือกตั้ง ส.ส.

สำนักงานคณะกรรมการการเลือกตั้ง
ประจำจังหวัดเชียงใหม่
ศูนย์ราชการจังหวัดเชียงใหม่
ถนนโชตนา ชม. ๕๐๓๐๐

๓ กุมภาพันธ์ ๒๕๖๖

เรื่อง การปิดประกาศรูปแบบการแบ่งเขตเลือกตั้งสมาชิกสภาผู้แทนราษฎร

เรียน ผู้ว่าราชการจังหวัดเชียงใหม่ หัวหน้าส่วนราชการประจำจังหวัดเชียงใหม่ หัวหน้าส่วนราชการสังกัดส่วนกลาง หัวหน้าหน่วยงานรัฐวิสาหกิจ นายอำเภอทุกอำเภอ นายกองค์การบริหารส่วนจังหวัดเชียงใหม่ นายกเทศมนตรีทุกแห่ง นายกองค์การบริหารส่วนตำบลทุกแห่ง ผู้บริหารสถานศึกษา และผู้บริหารองค์กรภาคเอกชน

- สิ่งที่ส่งมาด้วย ๑. สำเนาประกาศผู้อำนวยการการเลือกตั้งประจำจังหวัดเชียงใหม่ เรื่อง รูปแบบการแบ่งเขตเลือกตั้งสมาชิกสภาผู้แทนราษฎรแบบแบ่งเขตเลือกตั้ง ของจังหวัดเชียงใหม่ ลงวันที่ ๓ กันยายน ๒๕๖๖ จำนวน ๑ ชุด
๒. กรอบระยะเวลาการแบ่งเขตเลือกตั้งฯ จำนวน ๑ ชุด
๓. แบบรับฟังความคิดเห็นของพรรคการเมืองและประชาชนฯ จำนวน ๑ ชุด

ด้วยคณะกรรมการการเลือกตั้งได้มีประกาศคณะกรรมการการเลือกตั้ง เรื่อง จำนวนสมาชิกสภาผู้แทนราษฎรแบบแบ่งเขตเลือกตั้งและเขตเลือกตั้งของแต่ละจังหวัดสำหรับการเลือกตั้งสมาชิกสภาผู้แทนราษฎรเป็นการทั่วไปครั้งแรกภายหลังประกาศใช้รัฐธรรมนูญแห่งราชอาณาจักรไทยแก้ไขเพิ่มเติม (ฉบับที่ ๑) พุทธศักราช ๒๕๖๔ ประกาศ ณ วันที่ ๓๑ มกราคม ๒๕๖๖

สำนักงานคณะกรรมการการเลือกตั้งประจำจังหวัดเชียงใหม่ จึงขอความอนุเคราะห์จากท่านได้ประชาสัมพันธ์ รูปแบบการแบ่งเขตเลือกตั้งสมาชิกสภาผู้แทนราษฎรแบบแบ่งเขตเลือกตั้ง จังหวัดเชียงใหม่ จำนวน ๓ รูปแบบ ซึ่งกำหนดรับฟังความคิดเห็นของพรรคการเมืองและประชาชนในจังหวัดเชียงใหม่ ภายในระยะเวลา ๑๐ วัน นับแต่วันปิดประกาศ(ภายในวันที่ ๔-๑๓ กุมภาพันธ์ ๒๕๖๖) โดยจัดส่งความคิดเห็นหรือข้อเสนอแนะเป็นหนังสือไปยังสำนักงานคณะกรรมการการเลือกตั้งประจำจังหวัดเชียงใหม่ ถนนโชตนา ตำบลช้างเผือก อำเภอเมืองเชียงใหม่ จังหวัดเชียงใหม่ รายละเอียดปรากฏตามสิ่งที่ส่งมาด้วย

จึงเรียนมาเพื่อโปรดพิจารณา และขอขอบคุณมา ณ โอกาสนี้

ขอแสดงความนับถือ

(นายนพดล สุขะ)

ผู้อำนวยการการเลือกตั้งประจำจังหวัดเชียงใหม่

กลุ่มงานจัดการเลือกตั้งและการมีส่วนร่วม

โทรศัพท์ ๐ ๕๓๑๑ ๒๓๔๗ - ๘ ต่อ ๒

โทรสาร ๐ ๕๓๑๑ ๒๓๔๔



ประกาศสำนักงานคณะกรรมการการเลือกตั้งประจำจังหวัดเชียงใหม่
เรื่อง รูปแบบการแบ่งเขตเลือกตั้งสมาชิกสภาผู้แทนราษฎรแบบแบ่งเขตเลือกตั้ง
ของจังหวัดเชียงใหม่

ด้วยคณะกรรมการการเลือกตั้งได้มีประกาศคณะกรรมการการเลือกตั้ง เรื่อง จำนวนสมาชิกสภาผู้แทนราษฎรแบบแบ่งเขตเลือกตั้งและเขตเลือกตั้งของแต่ละจังหวัดสำหรับการเลือกตั้งสมาชิกสภาผู้แทนราษฎรเป็นการทั่วไปครั้งแรกภายหลังประกาศใช้รัฐธรรมนูญแห่งราชอาณาจักรไทย แก้ไขเพิ่มเติม (ฉบับที่ ๑) พุทธศักราช ๒๕๖๔ ประกาศ ณ วันที่ ๓๑ มกราคม ๒๕๖๖

อาศัยอำนาจตามความในข้อ ๓ ของประกาศคณะกรรมการการเลือกตั้ง เรื่อง การแบ่งเขตเลือกตั้งสมาชิกสภาผู้แทนราษฎร พ.ศ. ๒๕๖๖ จึงประกาศรูปแบบการแบ่งเขตเลือกตั้งสมาชิกสภาผู้แทนราษฎรแบบแบ่งเขตเลือกตั้ง จังหวัดเชียงใหม่ เพื่อรับฟังความคิดเห็นของพรรคการเมืองและประชาชนในจังหวัดเชียงใหม่ ดังต่อไปนี้

๑. รูปแบบการแบ่งเขตเลือกตั้งสมาชิกสภาผู้แทนราษฎรแบบแบ่งเขตเลือกตั้ง จังหวัดเชียงใหม่ จำนวน ๓ รูปแบบ ตามเอกสารและแผนที่แนบท้ายประกาศฉบับนี้

๒. พรรคการเมืองพรรคใดหรือประชาชนผู้ใด มีข้อคิดเห็นหรือข้อเสนอแนะเกี่ยวกับรูปแบบการแบ่งเขตเลือกตั้งสมาชิกสภาผู้แทนราษฎรแบบแบ่งเขตเลือกตั้ง จังหวัดเชียงใหม่ ให้แสดงความคิดเห็นหรือข้อเสนอแนะต่อผู้อำนวยการการเลือกตั้งประจำจังหวัดเชียงใหม่ ภายในระยะเวลา ๑๐ วัน นับแต่วันปิดประกาศ (ภายในวันที่ ๑๓ กุมภาพันธ์ ๒๕๖๖) โดยจัดส่งความคิดเห็นหรือข้อเสนอแนะเป็นหนังสือไปยัง สำนักงานคณะกรรมการการเลือกตั้งประจำจังหวัดเชียงใหม่ ที่อยู่ ศูนย์ราชการจังหวัดเชียงใหม่ ถนนโชตนา ตำบลช้างเผือก อำเภอเมืองเชียงใหม่ จังหวัดเชียงใหม่ ๕๐๓๐๐ หรือทางโทรสาร หมายเลข ๐ ๕๓๑๑ ๒๓๔๖ และ ๐ ๕๓๑๑ ๒๓๔๘ หรือทางไปรษณีย์อิเล็กทรอนิกส์ (E-mail) chiangmai@ect.go.th

๓. ในกรณีพรรคการเมือง หน่วยงานของรัฐ หรือบุคคลใด ต้องการรูปแบบการแบ่งเขตเลือกตั้งที่ปิดประกาศไว้ ให้ขอคัดสำเนาจากสำนักงานคณะกรรมการการเลือกตั้งประจำจังหวัดเชียงใหม่ โดยเสียค่าใช้จ่ายเองตามวิธีการที่สำนักงานคณะกรรมการการเลือกตั้งประจำจังหวัดเชียงใหม่กำหนด หรือสามารถดาวน์โหลดได้ที่เว็บไซต์ www.ect.go.th/chiangmai

๔. รูปแบบการแบ่งเขตเลือกตั้งตามข้อ ๑ ปิดประกาศไว้ ณ ศาลากลางจังหวัดเชียงใหม่ สำนักงานคณะกรรมการการเลือกตั้งประจำจังหวัดเชียงใหม่ ที่ว่าการอำเภอทุกแห่ง สำนักงานเทศบาลทุกแห่ง หรือที่ทำการองค์การบริหารส่วนตำบลทุกแห่ง และเผยแพร่ผ่านเว็บไซต์ www.ect.go.th/chiangmai

จึงประกาศให้ทราบโดยทั่วกัน

ประกาศ ณ วันที่ ๓ เดือน กุมภาพันธ์ พ.ศ. ๒๕๖๖

(นายนพดล สุธะ)

ผู้อำนวยการการเลือกตั้งประจำจังหวัดเชียงใหม่

การแบ่งเขตเลือกตั้ง

จำนวนราษฎรในแต่ละเขตเลือกตั้งของจังหวัดเชียงใหม่

จำนวนราษฎรทั้งหมด ๑,๗๙๒,๔๗๔ คน

จำนวนเฉลี่ยราษฎรต่อสมาชิกสภาผู้แทนราษฎร ๑ คนในจังหวัดเชียงใหม่ เท่ากับ ๑๖๒,๙๕๒ คน

รูปแบบที่ ๑

เขตเลือกตั้งที่	พื้นที่ประกอบด้วย (อำเภอ , ตำบล)	จำนวนราษฎรในเขตเลือกตั้ง (คน)	ผลต่างจากจำนวนเฉลี่ยราษฎรต่อ ส.ส. ๑ คนในจังหวัด	คิดเป็นร้อยละ	หมายเหตุ
๑	๑. เมืองเชียงใหม่		๔๓๔	๐.๒๗	
	๑.๑ ช้างเผือก	๒๔,๓๓๖			
	๑.๒ สันผีเสื้อ	๑๒,๔๔๒			
	๑.๓ ป่าตัน	๑๐,๑๗๗			
	๑.๔ ป่าแดด	๑๙,๓๖๐			
	๑.๕ สุเทพ	๒๗,๗๗๔			
	๑.๖ ช้างคลาน	๑๒,๗๔๗			
	๑.๗ ช้างม้อย	๗,๑๑๔			
	๑.๘ หายยา	๑๑,๖๓๑			
	๑.๙ พระสิงห์	๖,๑๔๖			
	๑.๑๐ ศรีภูมิ	๑๑,๙๒๘			
	๑.๑๑ แม่เหียะ	๑๙,๗๓๑			
		รวม			
๒	๑. สารภี	๘๙,๖๑๐	๔,๙๑๘	๓.๐๒	
	๒. เมืองเชียงใหม่				
	๒.๑ ฟ้าฮ่าม	๗,๙๓๔			
	๒.๒ หนองหอย	๑๓,๗๙๒			
	๒.๓ ท่าศาลา	๑๒,๗๐๓			
	๒.๔ หนองป่าครั่ง	๘,๙๔๔			
	๒.๕ วัดเกต	๑๗,๖๑๔			
	๓. สันกำแพง				
	๓.๑ บวกค้ำ	๘,๖๗๘			
	๓.๒ สันกลาง	๘,๕๙๕			
		รวม			

เขต เลือกตั้งที่	พื้นที่ประกอบด้วย (อำเภอ , ตำบล)	จำนวนราษฎร ในเขตเลือกตั้ง (คน)	ผลต่างจาก จำนวนเฉลี่ย ราษฎร ต่อ ส.ส. ๑ คน ในจังหวัด	คิดเป็นร้อยละ	หมายเหตุ
๓	๑. ดอยสะเก็ด	๗๖,๖๐๕	๖,๘๗๐	๔.๒๒	
	๒. แม่ฮอน	๒๐,๙๓๗			
	๓. สันกำแพง				
	๓.๑ สันกำแพง	๑๗,๖๕๑			
	๓.๒ ร้องวัวแดง	๕,๖๔๔			
	๓.๓ แซ่ซ้าง	๗,๗๓๗			
	๓.๔ ฮอนใต้	๕,๓๕๓			
	๓.๕ แม่ปูด้า	๖,๐๑๓			
	๓.๖ ห้วยทราย	๕,๙๓๓			
	๓.๗ ทรายมูล	๔,๐๖๐			
	๓.๘ ต้นเปา	๑๙,๘๘๙			
	รวม	๑๖๙,๘๒๒			
	๔	๑. สันทราย			
๒. แม่ริม					
๒.๑ ดอนแก้ว		๑๖,๑๘๒			
๒.๒ เหมืองแก้ว		๖,๗๙๓			
๒.๓ แม่สลา		๖,๖๕๒			
รวม		๑๗๒,๓๙๕			
๕	๑. แม่แตง	๘๐,๔๓๓	๑๘,๔๙๒	๑๑.๓๕	
	๒. สะเมิง	๒๓,๖๔๘			
	๓. กัลยาณิวัฒนา	๑๒,๙๒๕			
	๔. แม่ริม				
	๔.๑ ริมเหนือ	๖,๖๔๑			
	๔.๒ สันป่า	๑๐,๘๕๔			
	๔.๓ ขี้เหล็ก	๗,๕๐๙			
	๔.๔ สะลวง	๔,๘๓๙			
	๔.๕ ห้วยทราย	๔,๘๖๘			
	๔.๖ แม่แรม	๙,๙๕๒			
	๔.๗ ปางแยง	๑๑,๓๕๒			
	๔.๘ ริมใต้	๘,๔๒๓			
	รวม	๑๘๑,๔๔๔			

เขต เลือกตั้งที่	พื้นที่ประกอบด้วย (อำเภอ , ตำบล)	จำนวนราษฎร ในเขตเลือกตั้ง (คน)	ผลต่างจาก จำนวนเฉลี่ย ราษฎร ต่อ ส.ส. ๑ คน ในจังหวัด	คิดเป็นร้อยละ	หมายเหตุ
๖	๑. เชียงดาว	๑๐๑,๓๒๖	-๗,๓๒๗	-๕.๕	
	๒. เวียงแหง	๕๔,๒๙๙			
	รวม	๑๕๕,๖๒๕			
๗	๑. พร้าวก	๔๗,๔๔๑	-๑๒,๑๔๘	-๗.๕๕	
	๒. ไชยปราการ	๕๐,๘๗๑			
	๓. ผาง				
	๓.๑ แม่ข่า	๙,๔๗๙			
	๓.๒ แม่ฮอน	๑๖,๙๕๐			
	๓.๓ แม่คะ	๑๔,๙๓๓			
	๓.๔ สันทราย	๑๑,๑๓๐			
	รวม	๑๕๐,๘๐๔			
๘	๑. แม่ฮาย	๗๘,๑๙๘	-๑๔,๑๒๗	-๘.๖๗	
	๒. ผาง				
	๒.๑ เวียง	๒๘,๔๐๐			
	๒.๒ แม่ฮูน	๑๔,๖๒๓			
	๒.๓ ม่อนปิ่น	๒๑,๒๘๖			
	๒.๔ โป่งน้ำร้อน	๖,๓๑๘			
	รวม	๑๔๘,๘๒๕			
๙	๑. หางดง	๙๒,๗๔๕	๓,๖๐๙	๒.๒๑	
	๒. สันป่าตอง	๗๓,๘๑๖			
	รวม	๑๖๖,๕๖๑			
๑๐	๑. แม่วาง	๓๒,๐๔๙	-๖๓๒	-๐.๓๙	
	๒. ดอยหล่อ	๒๔,๗๖๗			
	๓. จอมทอง	๖๕,๙๓๐			
	๔. แม่แจ่ม				
	๔.๑ ข่างเค็ง	๑๐,๒๔๔			
	๔.๒ ท่าผา	๔,๙๓๓			
	๔.๓ แม่ณาจร	๑๑,๒๘๗			
	๔.๔ แม่ศึก	๑๓,๑๑๐			
	รวม	๑๖๒,๓๒๐			

เขต เลือกตั้งที่	พื้นที่ประกอบด้วย (อำเภอ , ตำบล)	จำนวนราษฎร ในเขตเลือกตั้ง (คน)	ผลต่างจาก จำนวนเฉลี่ย ราษฎร ต่อ ส.ส. ๑ คน ในจังหวัด	คิดเป็นร้อยละ	หมายเหตุ
๑๑	๑. อมก๋อย	๖๒,๘๗๒	-๙,๕๓๐	-๕.๘๕	
	๒. ดอยเต่า	๒๖,๙๒๑			
	๓. ฮอด	๔๒,๙๕๓			
	๔. แม่แจ่ม				
	๔.๑ บ้านทับ	๖,๕๖๕			
	๔.๒ ปางหินฝน	๗,๔๘๐			
	๔.๓ กองแขก	๖,๖๓๑			
	รวม	๑๕๓,๔๒๒			



รูปแบบที่ ๑

เหตุผลประกอบการเสนอแนะข้อดี

๑. มีพื้นที่ติดต่อกัน
๒. การคมนาคมในเขตเลือกตั้งสะดวก
๓. ใกล้เคียงกับรูปแบบเดิมที่ใช้ในการเลือกตั้งสมาชิกสภาผู้แทนราษฎรเป็นการเลือกตั้งทั่วไป เมื่อวันที่ ๒๔ มีนาคม ๒๕๖๒ และผู้มีสิทธิเลือกตั้งมีความคุ้นเคย
๔. จำนวนราษฎรในเขตเลือกตั้งใกล้เคียงกัน
๕. ผลต่างของจำนวนราษฎรในแต่ละเขตเลือกตั้งไม่เกินร้อยละสิบของจำนวนเฉลี่ยราษฎรต่อ ส.ส. ๑ คน ยกเว้นเขตเลือกตั้งที่ ๕ ซึ่งมีข้อจำกัดด้วยสภาพภูมิประเทศ

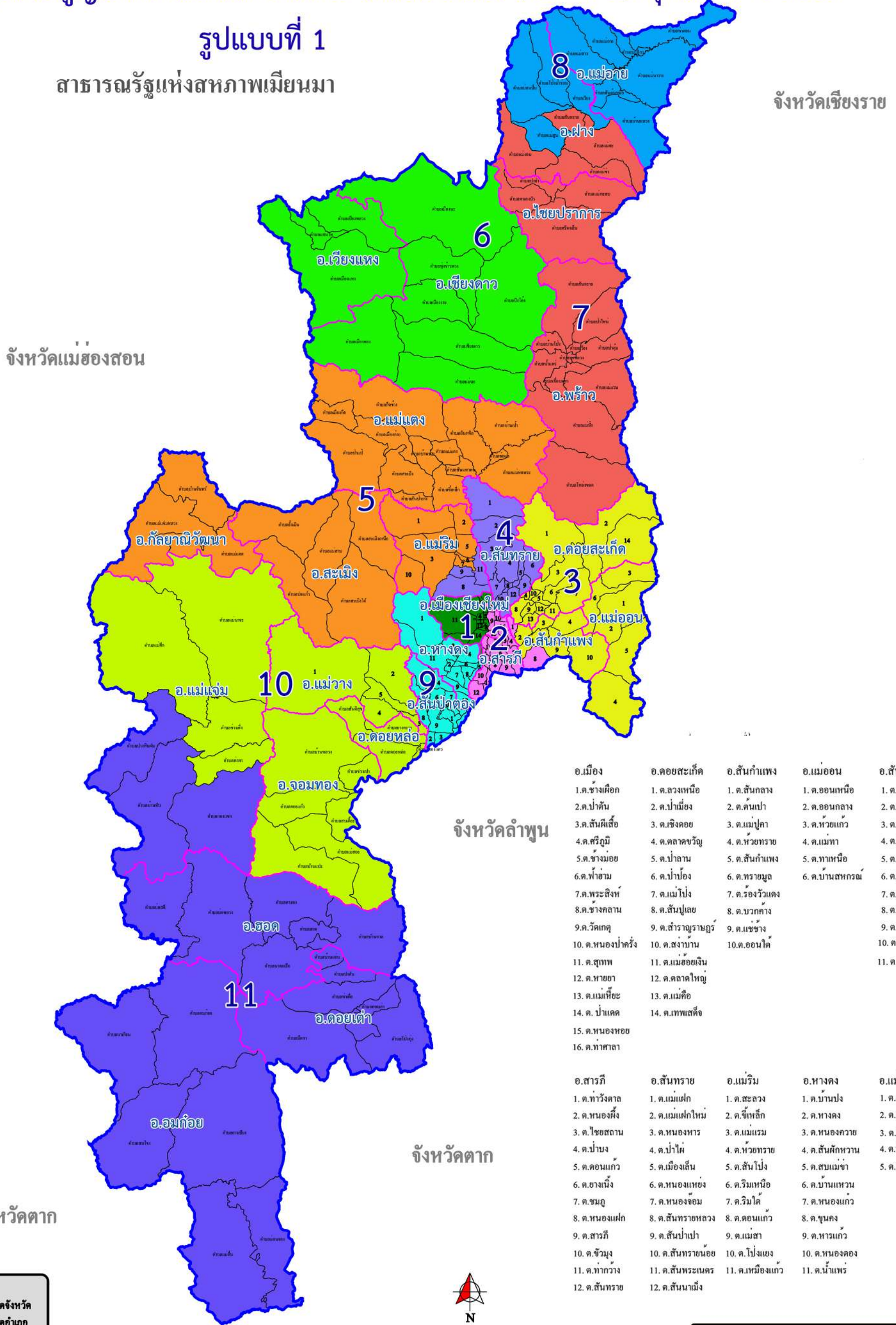
ข้อเสีย

- ไม่มี



การแบ่งเขตเลือกตั้งสมาชิกสภาผู้แทนราษฎร จังหวัดเชียงใหม่ ตามรัฐธรรมนูญแห่งราชอาณาจักรไทย แก้ไขเพิ่มเติม (ฉบับที่ 1) พุทธศักราช 2564

รูปแบบที่ 1 สาธารณรัฐแห่งสหภาพเมียนมา



อ.เมือง	อ.ดอยสะเก็ด	อ.สันกำแพง	อ.แม่เอน	อ.สันป่าดง
1. ด.ช่างเคือก	1. ด.หลวงเหนือ	1. ด.สันกลาง	1. ด.ดอนเหนือ	1. ด.มะขามหลวง
2. ด.ป่าตัน	2. ด.ป่าเมี่ยง	2. ด.ต้นเปา	2. ด.ดอนกลาง	2. ด.ท่าวังพร้าว
3. ด.สันคี่เสือ	3. ด.เชิงค้อย	3. ด.แม่ปุกา	3. ด.ห้วยแก้ว	3. ด.แม่ก่า
4. ด.ศรีภูมิ	4. ด.ตลาดขวัญ	4. ด.ห้วยทราย	4. ด.แม่ทา	4. ด.สันกลาง
5. ด.ช่างมอย	5. ด.ป่าลาน	5. ด.สันกำแพง	5. ด.ทาเหนือ	5. ด.บ้านแม่
6. ด.ฟ้าฮ่าม	6. ด.ป่าป้อ	6. ด.ทรายมูล	6. ด.บ้านสหกรณ์	6. ด.สุทว่า
7. ด.พระสิงห์	7. ด.แม่โป่ง	7. ด.ร่องวัวแดง		7. ด.ทุ่งค่อม
8. ด.ช่างคลาน	8. ด.สันป่าเล	8. ด.บวัก้าง		8. ด.ทุ่งสะโตก
9. ด.วัดกู่	9. ด.สำราญราษฎร์	9. ด.แม่ช้าง		9. ด.บ้านกลาง
10. ด.หนองป่าครั่ง	10. ด.สร้างบ้าน	10. ด.ออนใต้		10. ด.ขุนหวาน
11. ด.สุเทพ	11. ด.แม่ฮ้อยเงิน			11. ด.น้ำบ่อหลวง
12. ด.หายยา	12. ด.ตลาดใหญ่			
13. ด.แม่ฟ้าชัย	13. ด.แม่คี่			
14. ด.ป่าแดด	14. ด.เทพเสด็จ			
15. ด.หนองหอย				
16. ด.ท่าศาลา				
อ.สารภี	อ.สันทราย	อ.แม่ริม	อ.หางดง	อ.แม่วาง
1. ด.ท่าวังตาล	1. ด.แม่แฝก	1. ด.สะลวง	1. ด.บ้านปาง	1. ด.แม่วีน
2. ด.หนองผึ้ง	2. ด.แม่แฝกใหม่	2. ด.ชัยเหล็ก	2. ด.หางดง	2. ด.ดอนเป่า
3. ด.ไชยสถาน	3. ด.หนองหาร	3. ด.แม่แรม	3. ด.หนองควาย	3. ด.ทุ่งรวงทอง
4. ด.ป่าบง	4. ด.ป่าไผ่	4. ด.ห้วยทราย	4. ด.สันคึกหวาน	4. ด.ทุ่งปี่
5. ด.ดอนแก้ว	5. ด.เมืองเส็น	5. ด.สันป่า	5. ด.สบเม้า	5. ด.บ้านกาด
6. ด.ช่างนึ่ง	6. ด.หนองแหง	6. ด.ริมเหนือ	6. ด.บ้านแหวน	
7. ด.ชมพู	7. ด.หนองจ้อม	7. ด.ริมใต้	7. ด.หนองแก้ว	
8. ด.หนองแฝก	8. ด.สันทรายหลวง	8. ด.ดอนแก้ว	8. ด.ขุนคง	
9. ด.สารภี	9. ด.สันป่าเป้า	9. ด.แม่สา	9. ด.ท่าเร้ว	
10. ด.ข้าวมุง	10. ด.สันทรายน้อย	10. ด.โป่งแยง	10. ด.หนองคอง	
11. ด.ท่ากว้าง	11. ด.สันพระเนตร	11. ด.เหมืองแก้ว	11. ด.น้ำแพร่	
12. ด.สันทราย	12. ด.สันนาเม็ง			

เครื่องหมาย
 - - - - - เขตจังหวัด
 - - - - - เขตอำเภอ
 - - - - - เขตตำบล

0 10 20 40 60 กิโลเมตร



การแบ่งเขตเลือกตั้ง

จำนวนราษฎรในแต่ละเขตเลือกตั้งของจังหวัดเชียงใหม่

จำนวนราษฎรทั้งหมด ๑,๗๙๒,๔๗๔ คน

จำนวนเฉลี่ยราษฎรต่อสมาชิกสภาผู้แทนราษฎร ๑ คนในจังหวัดเชียงใหม่ เท่ากับ ๑๖๒,๙๕๒ คน

รูปแบบที่ ๒

เขตเลือกตั้งที่	พื้นที่ประกอบด้วย (อำเภอ , ตำบล)	จำนวนราษฎรในเขตเลือกตั้ง (คน)	ผลต่างจากจำนวนเฉลี่ยราษฎร ต่อ ส.ส. ๑ คน ในจังหวัด	คิดเป็นร้อยละ	หมายเหตุ	
๑	๑. เมืองเชียงใหม่			๔๓๔	๐.๒๗	
	๑.๑	ช้างเผือก	๒๔,๓๓๖			
	๑.๒	สันผีเสื้อ	๑๒,๔๔๒			
	๑.๓	ป่าตัน	๑๐,๑๗๗			
	๑.๔	ป่าแดด	๑๙,๓๖๐			
	๑.๕	สุเทพ	๒๗,๗๗๔			
	๑.๖	ช้างคลาน	๑๒,๗๔๗			
	๑.๗	ช้างม่อย	๗,๑๑๔			
	๑.๘	หายยา	๑๑,๖๓๑			
	๑.๙	พระสิงห์	๖,๑๔๖			
	๑.๑๐	ศรีภูมิ	๑๑,๙๒๘			
	๑.๑๑	แม่เหียะ	๑๙,๗๓๑			
		รวม	๑๖๓,๓๘๖			
๒	๑. สารภี		๘๘,๖๑๐	-๓,๖๗๗	-๒.๒๖	
	๒. เมืองเชียงใหม่					
	๒.๑	ฟ้าฮ่าม	๗,๙๓๔			
	๒.๒	หนองหอย	๑๓,๗๙๒			
	๒.๓	ท่าศาลา	๑๒,๗๐๓			
	๒.๔	หนองป่าครั่ง	๘,๙๔๔			
	๒.๕	วัดเกต	๑๗,๖๑๔			
	๓. สันกำแพง					
	๓.๑	บวกค้าง	๘,๖๗๘			
	รวม	๑๕๙,๒๗๕				

เขต เลือกตั้งที่	พื้นที่ประกอบด้วย (อำเภอ , ตำบล)	จำนวนราษฎร ในเขตเลือกตั้ง (คน)	ผลต่างจาก จำนวนเฉลี่ย ราษฎร ต่อ ส.ส. ๑ คน ในจังหวัด	คิดเป็นร้อยละ	หมายเหตุ
๓	๑. แม่อน	๒๐,๙๓๗	๑๕,๔๖๕	๙.๔๙	
	๒. ดอยสะเก็ด	๗๖,๖๐๕			
	๓. สันกำแพง				
	๓.๑ สันกำแพง	๑๗,๖๕๑			
	๓.๒ ร้องวัวแดง	๕,๖๔๔			
	๓.๓ แซ่ช้าง	๗,๗๓๗			
	๓.๔ ออนใต้	๕,๓๕๓			
	๓.๕ แม่ปุกา	๖,๐๑๓			
	๓.๖ ห้วยทราย	๕,๙๓๓			
	๓.๗ สันกลาง	๘,๕๙๕			
	๓.๘ ทรายมูล	๔,๐๖๐			
	๓.๙ ดันเปา	๑๙,๘๘๙			
	รวม	๑๗๘,๔๑๗			
๔	๑. สันทราย	๑๔๒,๗๖๘	๒,๗๙๑	๑.๗๑	
	๒. แม่ริม				
	๒.๑ ดอนแก้ว	๑๖,๑๘๒			
	๒.๒ เหมืองแก้ว	๖,๗๙๓			
	รวม	๑๖๕,๗๔๓			

เขต เลือกตั้งที่	พื้นที่ประกอบด้วย (อำเภอ , ตำบล)	จำนวนราษฎร ในเขตเลือกตั้ง (คน)	ผลต่างจาก จำนวนเฉลี่ย ราษฎร ต่อ ส.ส. ๑ คน ในจังหวัด	คิดเป็นร้อยละ	หมายเหตุ	
๕	๑. สะเมิง	๒๓,๖๔๘	-๑,๘๔๙	-๑.๑๓		
	๒. กัลยาณิวัฒนา	๑๒,๙๒๕				
	๓. แม่ริม					
	๓.๑ ริมเหนือ	๖,๖๔๑				
	๓.๒ สันโป่ง	๑๐,๘๕๔				
	๓.๓ ชี้เหล็ก	๗,๕๐๙				
	๓.๔ สะลวง	๔,๘๓๙				
	๓.๕ ห้วยทราย	๔,๘๖๘				
	๓.๖ แม่แรม	๙,๙๕๒				
	๓.๗ โป่งแยง	๑๑,๓๕๒				
	๓.๘ ริมใต้	๘,๔๒๓				
	๓.๙ แม่สา	๖,๖๕๒				
	๔. แม่แตง					
	๔.๑ แม่แตง	๔,๙๔๐				
	๔.๒ สันมหาพน	๖,๓๕๘				
	๔.๓ ชี้เหล็ก	๑๑,๔๘๓				
	๔.๔ สบเปิง	๗,๖๓๓				
	๔.๕ สันป่ายาง	๕,๒๙๖				
	๔.๖ ป่าแป๋	๖,๑๔๗				
	๔.๗ เมืองกาย	๑,๖๘๘				
๔.๘ บ้านช้าง	๔,๒๘๒					
๔.๙ กัดช้าง	๕,๖๑๓					
	รวม	๑๖๑,๑๐๓				
๖	๑. เชียงดาว	๑๐๑,๓๒๖	๑๐,๑๕๑	๖.๒๓		
	๒. เวียงแหง	๕๔,๒๙๙				
	๓. แม่แตง					
	๓.๑ ช่อแล	๔,๒๑๒				
	๓.๒ อินทขิล	๑๓,๒๖๖				
		รวม				๑๗๓,๑๐๓

เขต เลือกตั้งที่	พื้นที่ประกอบด้วย (อำเภอ , ตำบล)	จำนวนราษฎร ในเขตเลือกตั้ง (คน)	ผลต่างจาก จำนวนเฉลี่ย ราษฎร ต่อ ส.ส. ๑ คน ในจังหวัด	คิดเป็นร้อยละ	หมายเหตุ
๗	๑. พริ้ว	๔๗,๔๔๑	-๑๓,๗๖๓	-๘.๔๕	
	๒. ไชยปราการ	๕๐,๘๗๑			
	๓. ฝาง				
	๓.๑ แม่ข่า	๙,๔๗๙			
	๓.๒ แม่จอน	๑๖,๙๕๐			
	๓.๓ แม่คะ	๑๔,๙๓๓			
	๔. แม่แตง				
	๔.๑ บ้านเป้า	๔,๑๗๘			
	๔.๒ แม่หอพระ	๕,๓๓๗			
	รวม	๑๔๙,๑๘๙			
๘	๑. แม่เอย	๗๘,๑๙๘	-๒,๙๙๗	-๑.๘๔	
	๒. ฝาง				
	๒.๑ เวียง	๒๘,๔๐๐			
	๒.๒ แม่สูน	๑๔,๖๒๓			
	๒.๓ ม่อนปิ่น	๒๑,๒๘๖			
	๒.๔ โป่งน้ำร้อน	๖,๓๑๘			
	๒.๕ สันทราย	๑๑,๑๓๐			
รวม	๑๕๙,๙๕๕				
๙	๑. หางดง	๙๒,๗๔๕	๓,๖๐๙	๒.๒๑	
	๒. สันป่าตอง	๗๓,๘๑๖			
	รวม	๑๖๖,๕๖๑			
๑๐	๑. แม่วาง	๓๒,๐๔๙	-๕,๕๖๕	-๓.๔๒	
	๒. ดอยหล่อ	๒๔,๗๖๗			
	๓. จอมทอง	๖๕,๙๓๐			
	๔. แม่แจ่ม				
	๔.๑ ช่างเคิ่ง	๑๐,๒๔๔			
	๔.๒ แม่ณาจร	๑๑,๒๘๗			
	๔.๓ แม่ศึก	๑๓,๑๑๐			
	รวม	๑๕๗,๓๘๗			

เขต เลือกตั้งที่	พื้นที่ประกอบด้วย (อำเภอ , ตำบล)	จำนวนราษฎร ในเขตเลือกตั้ง (คน)	ผลต่างจาก จำนวนเฉลี่ย ราษฎร ต่อ ส.ส. ๑ คน ในจังหวัด	คิดเป็นร้อยละ	หมายเหตุ
๑๑	๑. อมก๋อย	๖๒,๘๗๒	-๔,๕๙๗	-๒.๘๒	
	๒. ดอยเต่า	๒๖,๙๒๑			
	๓. ฮอด	๔๒,๙๕๓			
	๔. แม่แจ่ม				
	๔.๑ บ้านทับ	๖,๔๖๕			
	๔.๒ ปางหินผน	๗,๔๘๐			
	๔.๓ กองแขก	๖,๖๓๑			
	๔.๔ ท่าผา	๔,๙๓๓			
	รวม	๑๕๘,๓๕๕			

รูปแบบที่ ๒

เหตุผลประกอบการเสนอแนะ

ข้อดี

๑. มีพื้นที่ติดต่อกัน
๒. จำนวนราษฎรแต่ละเขตเลือกตั้งใกล้เคียงกัน

ข้อเสีย

๑. การคมนาคมในเขตเลือกตั้งไม่สะดวก ในเขตเลือกตั้งที่ ๗
๒. แตกต่างจากรูปแบบเดิมที่ใช้ในการเลือกตั้งสมาชิกสภาผู้แทนราษฎรเป็นการเลือกตั้งทั่วไป เมื่อวันที่ ๒๔ มีนาคม ๒๕๖๒ และผู้มีสิทธิเลือกตั้งไม่มีความคุ้นเคย ในเขตเลือกตั้งที่ ๗
๓. ในเขตเลือกตั้งเดียวกันมีข้อจำกัดด้วยสภาพภูมิประเทศ ในเขตเลือกตั้งที่ ๗
๔. มีความแตกต่างกันของชาติพันธุ์ และชีวิตความเป็นอยู่ของราษฎร ในเขตเลือกตั้งที่ ๗



การแบ่งเขตเลือกตั้งสมาชิกสภาผู้แทนราษฎร จังหวัดเชียงใหม่ ตามรัฐธรรมนูญแห่งราชอาณาจักรไทย แก้ไขเพิ่มเติม (ฉบับที่ 1) พุทธศักราช 2564

รูปแบบที่ 2

สาธารณรัฐแห่งสหภาพเมียนมา

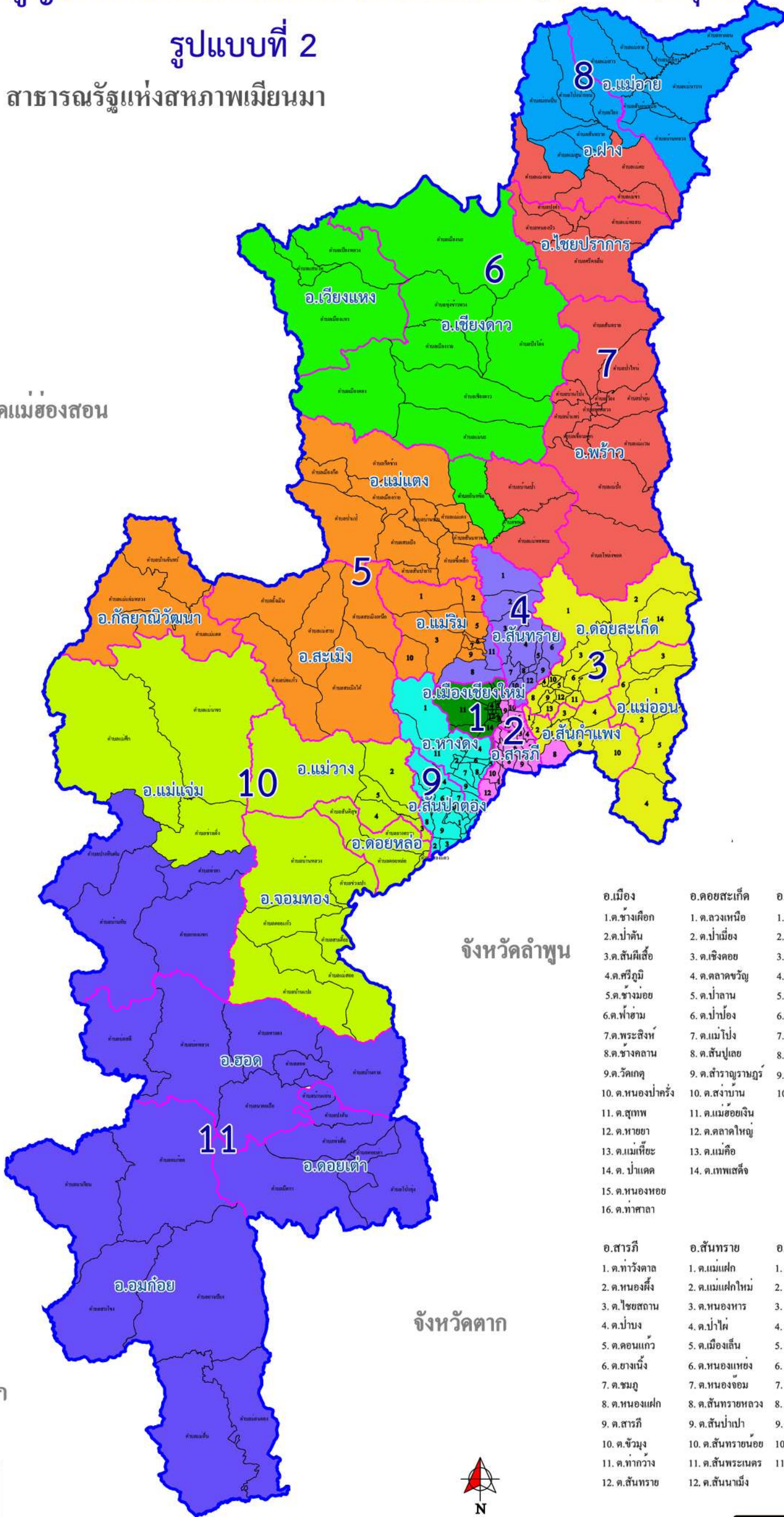
จังหวัดเชียงราย

จังหวัดแม่ฮ่องสอน

จังหวัดลำพูน

จังหวัดตาก

จังหวัดตาก



อ.เมือง	อ.ดอยสะเก็ด	อ.สันกำแพง	อ.แม่เฒ่า	อ.สันป่าตอง
1. ต.ช้างเคือก	1. ต.ลวงเหนือ	1. ต.สันกลาง	1. ต.ออนเหนือ	1. ต.มะขามหลวง
2. ต.ป่าตัน	2. ต.ป่าเมี่ยง	2. ต.ต้นเปา	2. ต.ออนกลาง	2. ต.ท่าวังพร้าว
3. ต.สันผีเสื้อ	3. ต.เชิงคอย	3. ต.แม่ปุกา	3. ต.ห้วยแก้ว	3. ต.แม่ก่า
4. ต.ศรีภูมิ	4. ต.ตลาดขวัญ	4. ต.ห้วยทราย	4. ต.แม่ทา	4. ต.สันกลาง
5. ต.ช่างมอญ	5. ต.ป่าลาน	5. ต.สันกำแพง	5. ต.ทาเหนือ	5. ต.บ้านแม่
6. ต.ฟ้าฮ่าม	6. ต.ป่าป้อ	6. ต.ทรายมูล	6. ต.บ้านสหกรณ์	6. ต.สุหว่า
7. ต.พระสิงห์	7. ต.แม่โป่ง	7. ต.ร่องวัวแดง		7. ต.ทุ่งค่อม
8. ต.ช่างคลาน	8. ต.สันป่าเลา	8. ต.บวัก่าง		8. ต.ทุ่งสะโตก
9. ต.วัดกุด	9. ต.สาราญราษฎร์	9. ต.แม่ช้าง		9. ต.บ้านกลาง
10. ต.หนองป่าครั่ง	10. ต.สง่าบ้าน	10. ต.ออนโต		10. ต.ขุนหวาน
11. ต.สุเทพ	11. ต.แม่ฮ้อยเงิน			11. ต.น้ำบ่อหลวง
12. ต.หายยา	12. ต.ตลาดใหญ่			
13. ต.แม่เหียะ	13. ต.แม่คือ			
14. ต.ป่าแดด	14. ต.เทพเสด็จ			
15. ต.หนองหอย				
16. ต.ท่าศาลา				
อ.สารภี	อ.สันทราย	อ.แม่ริม	อ.หางดง	อ.แม่จาม
1. ต.ท่าวังดาด	1. ต.แม่แฝก	1. ต.สะลวง	1. ต.บ้านปง	1. ต.แม่วีน
2. ต.หนองผึ้ง	2. ต.แม่แฝกใหม่	2. ต.ชัยสิทธิ์	2. ต.หางดง	2. ต.ดอนเปา
3. ต.ไชยสถาน	3. ต.หนองหาร	3. ต.แม่แรม	3. ต.หนองควาย	3. ต.ทุ่งรวงทอง
4. ต.ป่าบง	4. ต.ป่าไผ่	4. ต.ห้วยทราย	4. ต.สันผักหวาน	4. ต.ทุ่งปี
5. ต.คอนแก้ว	5. ต.เมืองเส็น	5. ต.สันโป่ง	5. ต.สบแม่จ่า	5. ต.บ้านกาด
6. ต.ช่างนึ่ง	6. ต.หนองห้อย	6. ต.ริมเหนือ	6. ต.บ้านแหวน	
7. ต.ชมพู	7. ต.หนองจ่อม	7. ต.ริมใต้	7. ต.หนองแก้ว	
8. ต.หนองแฝก	8. ต.สันทรายหลวง	8. ต.คอนแก้ว	8. ต.ขุนค้ง	
9. ต.สารภี	9. ต.สันป่าเป้า	9. ต.แม่สา	9. ต.หารแก้ว	
10. ต.ข้าวมุง	10. ต.สันทรายน้อย	10. ต.โป่งแยง	10. ต.หนองคอง	
11. ต.ท่ากว้าง	11. ต.สันพระนคร	11. ต.เหมืองแก้ว	11. ต.น้ำแพร่	
12. ต.สันทราย	12. ต.สันนาเมือง			



เครื่องหมาย

- เขตจังหวัด
- เขตอำเภอ
- เขตตำบล



การแบ่งเขตเลือกตั้ง

จำนวนราษฎรในแต่ละเขตเลือกตั้งของจังหวัดเชียงใหม่

จำนวนราษฎรทั้งหมด ๑,๗๙๒,๔๗๔ คน

จำนวนเฉลี่ยราษฎรต่อสมาชิกสภาผู้แทนราษฎร ๑ คนในจังหวัดเชียงใหม่ เท่ากับ ๑๖๒,๙๕๒ คน

รูปแบบที่ ๓

เขตเลือกตั้งที่	พื้นที่ประกอบด้วย (อำเภอ , ตำบล)	จำนวนราษฎรในเขตเลือกตั้ง (คน)	ผลต่างจากจำนวนเฉลี่ยราษฎร ต่อ ส.ส. ๑ คน ในจังหวัด	คิดเป็นร้อยละ	หมายเหตุ
๑	๑. เมืองเชียงใหม่		๔๓๔	๐.๒๗	
	๑.๑ ช้างเผือก	๒๔,๓๓๖			
	๑.๒ สันผีเสื้อ	๑๒,๔๔๒			
	๑.๓ ป่าตัน	๑๐,๑๗๗			
	๑.๔ ป่าแดด	๑๙,๓๖๐			
	๑.๕ สุเทพ	๒๗,๗๗๔			
	๑.๖ ช้างคลาน	๑๒,๗๔๗			
	๑.๗ ช้างม้อย	๗,๑๑๔			
	๑.๘ หายยา	๑๑,๖๓๑			
	๑.๙ พระสิงห์	๖,๑๔๖			
	๑.๑๐ ศรีภูมิ	๑๑,๙๒๘			
	๑.๑๑ แม่เหียะ	๑๙,๗๓๑			
		รวม			
๒	๑. สารภี	๘๙,๖๑๐	-๓,๖๗๗	-๒.๒๖	
	๒. เมืองเชียงใหม่				
	๒.๑ ฟ้าฮ่าม	๗,๙๓๔			
	๒.๒ หนองหอย	๑๓,๗๙๒			
	๒.๓ ท่าศาลา	๑๒,๗๐๓			
	๒.๔ หนองป่าครั่ง	๘,๙๔๔			
	๒.๕ วัดเกต	๑๗,๖๑๔			
	๓. สันกำแพง				
	๓.๑ บวกค้าง	๘,๖๗๘			
		รวม			

เขต เลือกตั้งที่	พื้นที่ประกอบด้วย (อำเภอ , ตำบล)	จำนวนราษฎร ในเขตเลือกตั้ง (คน)	ผลต่างจาก จำนวนเฉลี่ย ราษฎร ต่อ ส.ส. ๑ คน ในจังหวัด	คิดเป็นร้อยละ	หมายเหตุ
๓	๑. แม่อน	๒๐,๙๓๗	๑๕,๕๖๕	๙.๔๙	
	๒. ดอยสะเก็ด	๗๖,๖๐๕			
	๓. สันกำแพง				
	๓.๑ สันกำแพง	๑๗,๖๕๑			
	๓.๒ รื่องวัวแดง	๕,๖๔๔			
	๓.๓ แซ่ช้าง	๗,๗๓๗			
	๓.๔ ออนใต้	๕,๓๕๓			
	๓.๕ แม่ปูด	๖,๐๑๓			
	๓.๖ ห้วยทราย	๕,๙๓๓			
	๓.๗ สันกลาง	๘,๕๙๕			
	๓.๘ ทรายมูล	๔,๐๖๐			
	๓.๙ ดันเปา	๑๙,๘๘๙			
	รวม	๑๗๘,๔๑๗			
๔	๑. สันทราย	๑๔๒,๗๖๘	๒,๗๙๑	๑.๗๑	
	๒. แม่ริม				
	๒.๑ ดอนแก้ว	๑๖,๑๘๒			
	๒.๒ เหมืองแก้ว	๖,๗๙๓			
	รวม	๑๖๕,๗๔๓			

เขต เลือกตั้งที่	พื้นที่ประกอบด้วย (อำเภอ , ตำบล)	จำนวนราษฎร ในเขตเลือกตั้ง (คน)	ผลต่างจาก จำนวนเฉลี่ย ราษฎร ต่อ ส.ส. ๑ คน ในจังหวัด	คิดเป็นร้อยละ	หมายเหตุ	
๕	๑. สะเมิง	๒๓,๖๔๘	-๑,๘๔๙	-๑.๑๓		
	๒. กัลยาณิวัฒนา	๑๒,๙๒๕				
	๓. แม่ริม					
	๓.๑ ริมเหนือ	๖,๖๔๑				
	๓.๒ สันโป่ง	๑๐,๘๕๔				
	๓.๓ ชี้เหล็ก	๗,๕๐๙				
	๓.๔ สะลวง	๔,๘๓๙				
	๓.๕ ห้วยทราย	๔,๘๖๘				
	๓.๖ แม่แรม	๙,๙๕๒				
	๓.๗ โป่งแยง	๑๑,๓๕๒				
	๓.๘ ริมใต้	๘,๔๒๓				
	๓.๙ แม่สา	๖,๖๕๒				
	๔. แม่แตง					
	๔.๑ แม่แตง	๔,๙๔๐				
	๔.๒ สันมหาพน	๖,๓๕๘				
	๔.๓ ชี้เหล็ก	๑๑,๔๘๓				
	๔.๔ สบเปิง	๗,๖๓๓				
	๔.๕ สันป่ายาง	๕,๒๙๖				
	๔.๖ ป่าแป้	๖,๑๔๗				
	๔.๗ เมืองกาย	๑,๖๘๘				
๔.๘ บ้านช้าง	๔,๒๘๒					
๔.๙ กัดช้าง	๕,๖๑๓					
	รวม	๑๖๑,๑๐๓				
๖	๑. เชียงดาว	๑๐๑,๓๒๖	๑๐,๑๕๑	๖.๒๓		
	๒. เวียงแหง	๕๔,๒๙๙				
	๓. แม่แตง					
	๓.๑ ซ้อแล	๔,๒๑๒				
	๓.๒ อินทขิล	๑๓,๒๖๖				
		รวม				๑๗๓,๑๐๓

เขต เลือกตั้งที่	พื้นที่ประกอบด้วย (อำเภอ , ตำบล)	จำนวนราษฎร ในเขตเลือกตั้ง (คน)	ผลต่างจาก จำนวนเฉลี่ย ราษฎร ต่อ ส.ส. ๑ คน ในจังหวัด	คิดเป็นร้อยละ	หมายเหตุ
๗	๑. พริ้ว	๔๗,๔๔๑	-๑๓,๗๖๓	-๘.๔๕	
	๒. ไชยปราการ	๕๐,๘๗๑			
	๓. ฟาง				
	๓.๑ แม่ข่า	๙,๔๗๙			
	๓.๒ แม่จอน	๑๖,๙๕๐			
	๓.๓ แม่คะ	๑๔,๙๓๓			
	๔. แม่แตง				
	๔.๑ บ้านเป้า	๔,๑๗๘			
	๔.๒แม่หอพระ	๕,๓๓๗			
	รวม	๑๔๙,๑๘๙			
๘	๑. แม่เฒ่า	๗๘,๑๙๘	-๒,๙๙๗	-๑.๘๕	
	๒. ฟาง				
	๒.๑ เวียง	๒๘,๔๐๐			
	๒.๒ แม่สุ่น	๑๔,๖๒๓			
	๒.๓ ม่อนปิ่น	๒๑,๒๘๖			
	๒.๔ โป่งน้ำร้อน	๖,๓๑๘			
	๒.๕ สันทราย	๑๑,๑๓๐			
	รวม	๑๕๙,๙๕๕			
๙	๑. หางดง	๙๒,๗๔๕	๓,๖๐๙	๒.๒๑	
	๒. สันป่าตอง	๗๓,๘๑๖			
	รวม	๑๖๖,๕๖๑			
๑๐	๑. แม่วาง	๓๒,๐๔๙	-๖๓๐	-๐.๓๙	
	๒. ดอยหล่อ	๒๔,๗๖๗			
	๓. จอมทอง	๖๕,๙๓๐			
	๔. แม่แจ่ม				
	๔.๑ ช่างเคิ่ง	๑๐,๒๔๔			
	๔.๒ ท่าผา	๔,๙๓๓			
	๔.๓ แม่นาจร	๑๑,๒๘๗			
	๔.๔ แม่ศึก	๑๓,๑๑๐			
รวม	๑๖๒,๓๒๐				

เขต เลือกตั้งที่	พื้นที่ประกอบด้วย (อำเภอ , ตำบล)	จำนวนราษฎร ในเขตเลือกตั้ง (คน)	ผลต่างจาก จำนวนเฉลี่ย ราษฎร ต่อ ส.ส. ๑ คน ในจังหวัด	คิดเป็นร้อยละ	หมายเหตุ
๑๑	๑. อมก๋อย	๖๒,๘๗๒	-๙,๕๓๐	-๕.๘๕	
	๒. ดอยเต่า	๒๖,๙๒๑			
	๓. ฮอด	๔๒,๙๕๓			
	๔. แม่แจ่ม				
	๔.๑ บ้านทับ	๖,๕๖๕			
	๔.๒ ปางหินฝน	๗,๔๘๐			
	๔.๓ กองแขก	๖,๖๓๑			
	รวม	๑๕๓,๔๒๒			

รูปแบบที่ ๓

เหตุผลประกอบการเสนอแนะข้อดี

๑. มีพื้นที่ติดต่อกัน
๒. จำนวนราษฎรในแต่ละเขตเลือกตั้งใกล้เคียงกัน

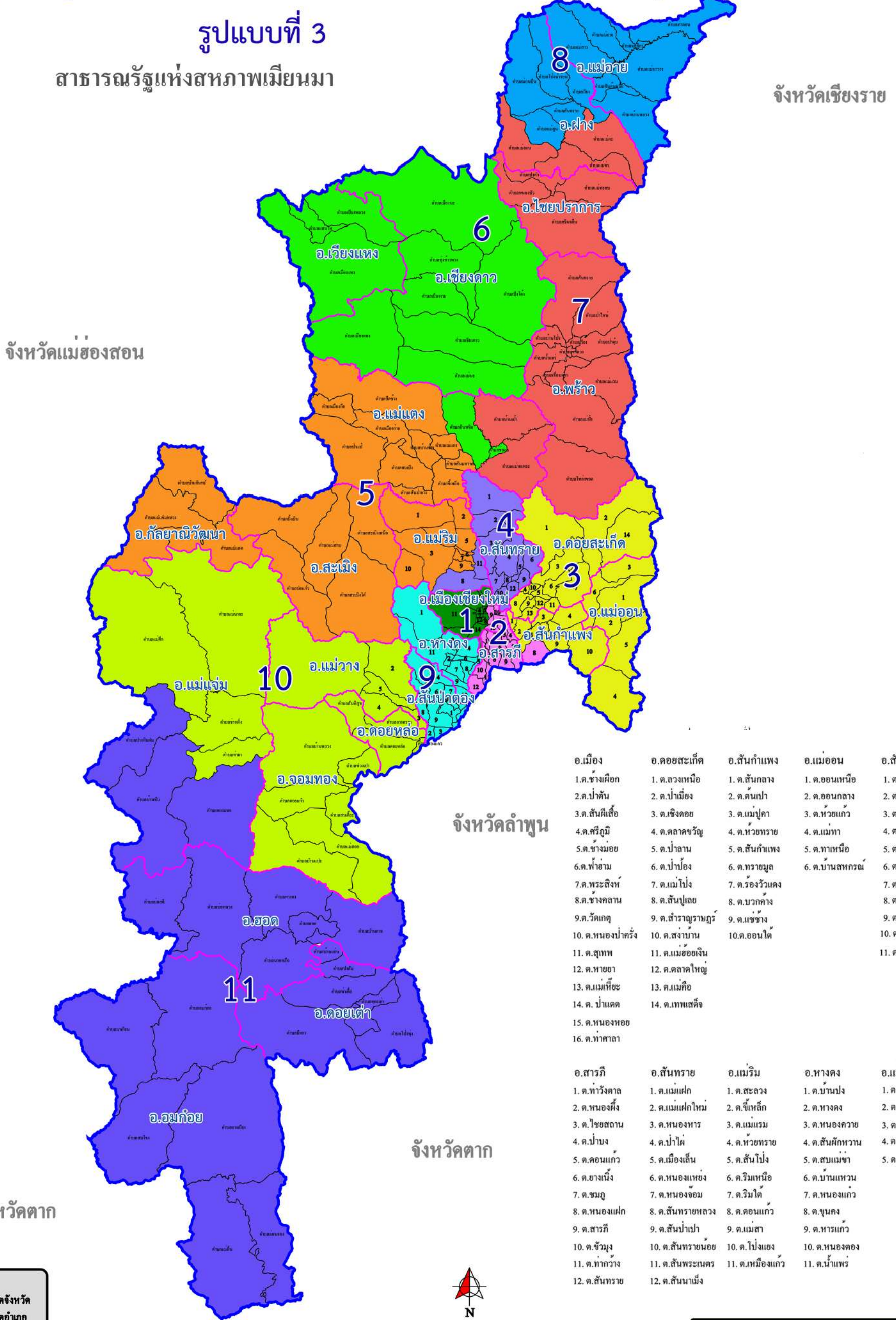
ข้อเสีย

๑. การคมนาคมในเขตเลือกตั้งไม่สะดวก ในเขตเลือกตั้งที่ ๗
๒. แตกต่างจากรูปแบบเดิมที่ใช้ในการเลือกตั้งสมาชิกสภาผู้แทนราษฎรเป็นการเลือกตั้งทั่วไป เมื่อวันที่ ๒๔ มีนาคม ๒๕๖๒ และผู้มีสิทธิเลือกตั้งไม่มีความคุ้นเคย ในเขตเลือกตั้งที่ ๗
๓. ในเขตเลือกตั้งเดียวกันมีข้อจำกัดด้วยสภาพภูมิประเทศ ในเขตเลือกตั้งที่ ๗
๔. มีความแตกต่างกันของชาติพันธุ์ และชีวิตความเป็นอยู่ของราษฎร ในเขตเลือกตั้งที่ ๗



การแบ่งเขตเลือกตั้งสมาชิกสภาผู้แทนราษฎร จังหวัดเชียงใหม่ ตามรัฐธรรมนูญแห่งราชอาณาจักรไทย แก้ไขเพิ่มเติม (ฉบับที่ 1) พุทธศักราช 2564

รูปแบบที่ 3 สาธารณรัฐแห่งสหภาพเมียนมา



อ.เมือง	อ.ดอยสะเก็ด	อ.สันกำแพง	อ.แม่เอน	อ.สันป่าตอง
1. ต.ช้างเผือก	1. ต.ลวงเหนือ	1. ต.สันกลาง	1. ต.ออนเหนือ	1. ต.มะขามหลวง
2. ต.ป่าตัน	2. ต.ป่าเมี่ยง	2. ต.ต้นเป่า	2. ต.ออนกลาง	2. ต.ท่าวังพร้าว
3. ต.สันผีเสื้อ	3. ต.เชิงคอย	3. ต.แม่ปุกา	3. ต.ห้วยแก้ว	3. ต.แม่ก๊ก
4. ต.ศรีภูมิ	4. ต.ตลาดขวัญ	4. ต.ห้วยทราย	4. ต.แม่ทา	4. ต.สันกลาง
5. ต.ช่างมอย	5. ต.ป่าลาน	5. ต.สันกำแพง	5. ต.ทาเหนือ	5. ต.บ้านแม่
6. ต.ห้าอาม	6. ต.ป่าป้อง	6. ต.ทรายมูล	6. ต.บ้านสหกรณ์	6. ต.ยูงหัว
7. ต.พระสิงห์	7. ต.แม่โป่ง	7. ต.ร่องวีแดง	7. ต.ทุ่งคะยอม	7. ต.ทุ่งคะยอม
8. ต.ช้างคลาน	8. ต.สันป่าเลอ	8. ต.บวกคำง	8. ต.ทุ่งสะโตก	8. ต.ทุ่งสะโตก
9. ต.วัดเกตุ	9. ต.ตำราญราษฎร์	9. ต.เข่งช้าง	9. ต.บ้านกลาง	9. ต.บ้านกลาง
10. ต.หนองป่าครั่ง	10. ต.สง่าบ้าน	10. ต.ดอนใต้	10. ต.ขุนหวาน	10. ต.ขุนหวาน
11. ต.สุเทพ	11. ต.แม่ฮ้อยเงิน		11. ต.น้ำบ่อหลวง	11. ต.น้ำบ่อหลวง
12. ต.หายยา	12. ต.ตลาดใหญ่			
13. ต.แม่เหิยะ	13. ต.แม่คือ			
14. ต.ป่าแคด	14. ต.เทพเสด็จ			
15. ต.หนองหอย				
16. ต.ท่าศาลา				
อ.สารภี	อ.สันทราย	อ.แม่ริม	อ.หางดง	อ.แม่วาง
1. ต.ท่าวังตาล	1. ต.แม่แฝก	1. ต.สะลวง	1. ต.บ้านปาง	1. ต.แม่วีน
2. ต.หนองหิ้ง	2. ต.แม่แฝกใหม่	2. ต.ชี้เหล็ก	2. ต.หางดง	2. ต.ดอนเป่า
3. ต.ไชยสถาน	3. ต.หนองหาร	3. ต.แม่แรม	3. ต.หนองควาย	3. ต.ทุ่งรวงทอง
4. ต.ป่าบาง	4. ต.ป่าไผ่	4. ต.ห้วยทราย	4. ต.สันตักหวาน	4. ต.ทุ่งปี่
5. ต.ดอนแก้ว	5. ต.เมืองเส็น	5. ต.สันโป่ง	5. ต.สบเมฆา	5. ต.บ้านกาด
6. ต.ยางน่อง	6. ต.หนองແຫ່ງ	6. ต.ริมเหนือ	6. ต.บ้านแหวน	6. ต.บ้านแหวน
7. ต.ชมพู	7. ต.หนองจ่อม	7. ต.ริมใต้	7. ต.หนองแก้ว	7. ต.หนองแก้ว
8. ต.หนองแฝก	8. ต.สันทรายหลวง	8. ต.ดอนแก้ว	8. ต.ขุนง	8. ต.ขุนง
9. ต.สารภี	9. ต.สันป่าเป้า	9. ต.แม่สา	9. ต.หารแก้ว	9. ต.หารแก้ว
10. ต.ข้าวเม่า	10. ต.สันทรายน้อย	10. ต.โป่งแยง	10. ต.หนองคอง	10. ต.หนองคอง
11. ต.ท่ากว้าง	11. ต.สันพระเนตร	11. ต.เหมืองแก้ว	11. ต.น้ำแพร่	11. ต.น้ำแพร่
12. ต.สันทราย	12. ต.สันนาเม็ง			

เครื่องหมาย
 - เขตจังหวัด
 - เขตอำเภอ
 - เขตตำบล

0 10 20 40 60 กิโลเมตร



กรอบระยะเวลาการแบ่งเขตเลือกตั้งสมาชิกสภาผู้แทนราษฎร
(รวมระยะเวลาดำเนินการ ๒๙ วัน)

วันที่ ๓๑ มกราคม ๒๕๖๖	-มีประกาศคณะกรรมการการเลือกตั้ง -เรื่อง การแบ่งเขตเลือกตั้งสมาชิกสภาผู้แทนราษฎร พ.ศ. ๒๕๖๖ -มีประกาศคณะกรรมการการเลือกตั้ง เรื่อง จำนวน สมาชิกสภาผู้แทนราษฎรแบบแบ่งเขตเลือกตั้งและเขต เลือกตั้งของแต่ละจังหวัดสำหรับการเลือกตั้ง สมาชิกสภาผู้แทนราษฎรเป็นการทั่วไปครั้งแรกภายหลัง ประกาศใช้รัฐธรรมนูญแห่งราชอาณาจักรไทย แก้ไข เพิ่มเติม (ฉบับที่ ๑) พุทธศักราช ๒๕๖๔
วันที่ ๑ ถึงวันที่ ๓ กุมภาพันธ์ ๒๕๖๖	-ผู้อำนวยการการเลือกตั้งประจำจังหวัดพิจารณารูปแบบ การแบ่งเขตเลือกตั้งอย่างน้อย ๓ รูปแบบ
วันที่ ๔ ถึงวันที่ ๑๓ กุมภาพันธ์ ๒๕๖๖	-ผู้อำนวยการการเลือกตั้งประจำจังหวัดปิดประกาศ รูปแบบการแบ่งเขตเลือกตั้งเพื่อรับฟังความคิดเห็นของ พรรคการเมืองและประชาชน
วันที่ ๑๔ ถึงวันที่ ๑๖ กุมภาพันธ์ ๒๕๖๖	-ผู้อำนวยการการเลือกตั้งประจำจังหวัด สรุปความคิดเห็น ของพรรคการเมืองและประชาชนและเสนอรูปแบบการ แบ่งเขตเลือกตั้งพร้อมข้อเสนอแนะให้คณะกรรมการ การเลือกตั้ง
วันที่ ๒๐ ถึงวันที่ ๒๘ กุมภาพันธ์ ๒๕๖๖	-คณะกรรมการการเลือกตั้ง พิจารณารูปแบบการแบ่งเขต เลือกตั้ง



แบบรับฟังความคิดเห็นของพรรคการเมืองและประชาชน เกี่ยวกับการแบ่งเขตเลือกตั้ง
สมาชิกสภาผู้แทนราษฎรแบบแบ่งเขตเลือกตั้ง จังหวัดเชียงใหม่

เขียนที่.....

วันที่..... กุมภาพันธ์ ๒๕๖๖

ข้าพเจ้า.....

- ในนาม พรรคการเมือง พรรค.....ตำแหน่งในพรรคการเมือง.....
ในฐานะผู้ได้รับมอบอำนาจจากพรรคการเมือง
- ประชาชนจังหวัดเชียงใหม่

ที่อยู่ตามทะเบียนบ้าน..... หมู่ที่..... ตำบล..... ถนน..... อำเภอ.....

จังหวัด..... รหัสไปรษณีย์..... หมายเลขโทรศัพท์มือถือ.....

ขอแสดงความคิดเห็นเกี่ยวกับการแบ่งเขตเลือกตั้งสมาชิกสภาผู้แทนราษฎร เป็นการเลือกตั้งทั่วไป จังหวัดเชียงใหม่
พ.ศ. ๒๕๖๖ ยื่นต่อ ผู้อำนวยการการเลือกตั้งประจำจังหวัดเชียงใหม่

เห็นชอบกับรูปแบบการแบ่งเขตเลือกตั้ง แบบที่.....

เหตุผล.....

.....

.....

.....

.....

.....

.....

.....

.....

.....

.....

.....

.....

.....

.....

.....

.....

.....

.....

.....

ไม่เห็นชอบ ...

ไม่เห็นชอบกับรูปแบบการแบ่งเขตเลือกตั้ง แบบที่.....

เหตุผล.....
.....
.....
.....
.....
.....
.....
.....
.....
.....
.....
.....
.....
.....
.....
.....
.....
.....
.....
.....
.....
.....
.....
.....

โดยมีเอกสารประกอบการแสดงความคิดเห็น เพื่อการตรวจสอบคุณสมบัติของผู้มีสิทธิแสดงความคิดเห็น ประกอบด้วย

- ๑. สำเนาทะเบียนบ้านฉบับเจ้าบ้าน พร้อมรับรองสำเนาถูกต้อง
 - ๒. สำเนาบัตรประจำตัวประชาชน พร้อมรับรองสำเนาถูกต้อง
 - ๓. หนังสือมอบอำนาจจากพรรคการเมือง (ปิดอากรแสตมป์ตามที่กฎหมายกำหนด) พร้อมสำเนาบัตรประจำตัวประชาชนของผู้มอบ และผู้รับมอบ (กรณีแสดงความคิดเห็นในฐานะผู้ได้รับมอบอำนาจจากพรรคการเมือง
 - ๔. หนังสือมอบอำนาจ (ปิดอากรแสตมป์ตามที่กฎหมายกำหนด) พร้อมสำเนาบัตรประจำตัวประชาชนของผู้มอบ และผู้รับมอบ (กรณีแสดงความคิดเห็นในฐานะประชาชนจังหวัดเชียงใหม่และมอบอำนาจให้ผู้อื่นมายื่นแทน
 - ๕. อื่น ๆ (ถ้ามี)
- จึงเรียนมาเพื่อโปรดพิจารณา

(ลงชื่อ).....ผู้เสนอความเห็น

(.....)

วันที่.....กุมภาพันธ์ ๒๕๖๖