



แผนพัฒนาท้องถิ่น (พ.ศ.๒๕๖๖-๒๕๗๐)

เทศบาลตำบลหนองแห่ย์
อําเภอสนทราย จังหวัดเชียงใหม่

ส่วนที่ ๑

สภาพทั่วไปและข้อมูลพื้นฐาน

ส่วนที่ ๑ สภาพทั่วไปและข้อมูลพื้นฐาน

▶ **ประวัติความเป็นมา**

“หนองแห้ง” เป็นชื่อหนองน้ำสาธารณะ เนื้อที่ประมาณ ๘ ไร่ ๓ งานและในหนองแห้งนั้นมีพืชตระกูลกกชนิดหนึ่งเจริญเติบโตในหนองน้ำมากมาย ชาวบ้านเรียกพืชชนิดนี้ว่า “ต้นแห้ง”หนองน้ำนี้ จึงได้ชื่อว่า “หนองแห้ง” ต่อมาได้มาราษฎรอพยพและย้ายถิ่นฐานมาทำไร่ทำนาใกล้ หนองน้ำนี้ จึงตั้งชื่อว่า “บ้านหนองแห้ง”

ตำบลหนองแห้ง เป็นตำบลที่แยกมาจากตำบลสันทรายน้อย เหตุที่ชื่อตำบลหนองแห้งเพราะพระยารักษ์ ซึ่งเป็นกำนันคนแรก ซึ่งมีภูมิลำเนาอยู่บ้านหนองแห้ง จึงตั้งชื่อตำบลตามหมู่บ้านที่อยู่ว่าตำบลหนองแห้ง

เทศบาลตำบลหนองแห้ง (นิติบุคคล)ได้รับการยกฐานะจากสภาตำบลเป็นราชการบริหารส่วนท้องถิ่นรูปแบบองค์การบริหารส่วนตำบลเมื่อวันที่ ๒๓ กุมภาพันธ์ ๒๕๔๐ และยกฐานะจากองค์การบริหารส่วนตำบลเป็นเทศบาลตำบล เมื่อวันที่ ๒๗ ตุลาคม ๒๕๕๒ ที่ทำการตั้งอยู่ ๓๓๓ หมู่ที่ ๔ บ้านทุ่งข้าวตอก อำเภอสันทราย จังหวัดเชียงใหม่

▶ **ด้านกายภาพ**

- ที่ตั้งตำบลหนองแห้ง ตั้งอยู่ทางทิศตะวันออกเฉียงเหนือของที่ว่าการอำเภอสันทราย
- ระยะห่างจากที่ว่าการอำเภอสันทรายประมาณ ๑๒ กิโลเมตร
- เนื้อที่ ๓๐.๓๗๖ ตารางกิโลเมตร หรือประมาณ ๑๘,๙๘๕ ไร่
- ภูมิประเทศ ลักษณะเป็นที่ราบเชิงเขา
- อาณาเขต

ทิศเหนือ	ติดกับ	ตำบลป่าไผ่
ทิศใต้	ติดกับ	ตำบลสันป่าเปา
ทิศตะวันออก	ติดกับ	ตำบลเชิงคอย , ตำบลหลวงเหนือ
ทิศตะวันตก	ติดกับ	ตำบลป่าไผ่ , ตำบลเมืองเส็น



➤ สภาพทั่วไปและข้อมูลพื้นฐานของบ้านหนองแห้งหมู่ที่ ๑

๑.๑ ประวัติความเป็นมาของบ้านหนองแห้ง

บ้านหนองแห้ง จากคำบอกเล่าของผู้สูงอายุในหมู่บ้านได้เล่าสืบต่อกันมาว่าบ้านหนองแห้งมีราษฎรมาตั้งรกรากเป็นหมู่บ้านเมื่อประมาณร้อยกว่าปีมาแล้ว ซึ่งผู้สูงอายุได้เล่าว่าแต่ก่อนนั้นในสมัยที่พม่าเข้ามาในประเทศไทยแล้วได้สร้างเมืองไว้แต่จำไม่ได้ว่าเป็นสมัยกษัตริย์พระองค์ใด จากหลักฐานในหมู่บ้านจะพบเห็นสันคือ (เนินดินที่คล้ายกับกำแพงเมือง) ที่ชาวบ้านเรียกกันว่า “เวียงแก่น” สภาพพื้นที่ในสมัยก่อนพื้นที่จะเป็นป่า ภูเขา และเป็นที่ยอด ราษฎรแต่ดั้งเดิมของบ้านหนองแห้งเป็นชาวพื้นเมืองและชาวเงี้ยว (ไทยใหญ่) ได้เข้ามาตั้งถิ่นฐานที่บ้านหนองแห้ง หมู่ที่ ๑ ตำบลหนองแห้ง อำเภอสันทราย จังหวัดเชียงใหม่ มีจำนวนครัวเรือนประมาณ ๓๐๐ หลังคาเรือน และได้ชื่อว่าบ้านหนองแห้ง ก็เพราะอันเนื่องมาจากในสมัยก่อน มีหนองน้ำอยู่ทางทิศเหนือของหมู่บ้านและมีต้นแห้งขึ้นอยู่เป็นจำนวนมาก ชาวบ้านได้นำเอาต้นแห้งมาสานทำเป็นเสื่อเพื่อใช้ปูนั่ง จึงได้มีการตั้งชื่อหมู่บ้านว่า “บ้านหนองแห้ง” ต่อมาพื้นที่ทำมาหากินเกิดความแห้งแล้งประกอบกับพื้นที่เป็นที่ยอดและเป็นป่า เกิดขาดแคลนน้ำ ราษฎรจึงมีการอพยพไปทำมาหากินในที่อื่น ๆ เช่น อำเภอฟั่ว อำเภอฟาง จังหวัดเชียงใหม่ และมีราษฎรบางส่วนได้อพยพไปตั้งรกรากอยู่ในต่างเช่นจังหวัดเชียงราย

ในปี พ.ศ.๒๕๑๙ ในสมัยที่นายแก้ว บุญกล้า เป็นผู้ใหญ่บ้าน ได้มีการแยกหมู่บ้านหนองแห้งออกเป็น ๓ หมู่บ้าน ซึ่งได้แก่ บ้านดงเจริญชัย เป็นหมู่ที่ ๖ , บ้านดอย เป็นหมู่ที่ ๗ และบ้านหนองแห้ง เป็นหมู่ที่ ๑

มีการแบ่งเขตภายในหมู่บ้านออกเป็น ๖ เขต ดังนี้

เขตที่ ๑ ชื่อว่า “ตลิ่งแล” ตั้งชื่อมาจากศาลาที่พักริมทางซึ่งตั้งอยู่บริเวณด้านขวามือของถนนปากทางเข้าหมู่บ้านหนองแห้ง เป็นจุดเด่นที่ผู้คนสัญจรผ่านเข้ามาในหมู่บ้านจะต้องแลดูศาลาแห่งนี้ ซึ่งปัจจุบันศาลาแห่งนี้ได้ถูกรื้อถอนออกไปแล้ว

เขตที่ ๒ ชื่อว่า “แห้งบัวเงิน” ตั้งชื่อมาจากที่สมัยก่อนมีหนองน้ำซึ่งมีต้นแห้งขึ้น อยู่เป็นจำนวนมาก และมีบัวสีขาวอยู่ในหนองน้ำซึ่งชาวบ้านเรียกกันว่า “บัวเงิน” ในเขตนี้จึงได้ชื่อว่า “แห้งบัวเงิน”

เขตที่ ๓ ชื่อว่า “พระยารักษ์” ตั้งชื่อมาจากชื่อกำนันคนแรกของตำบล คือนายสิงห์ ซึ่งต่อมาได้ชื่อว่า “พระยารักษ์” และได้เคยอาศัยอยู่บริเวณเขตนี้

เขตที่ ๔ ชื่อว่า “หอบัวลอย” ตั้งชื่ออันเนื่องมาจากในเขตนี้แต่ก่อนเคยมีบ้านที่ชาวบ้านได้สร้างเอาไว้ แต่ไม่มีคนอยู่อาศัยได้นาน ใครมาอยู่ก็ต้องมีอันต้องย้ายออกไปอยู่ที่อื่น ซึ่งไม่มีใครทราบสาเหตุที่แท้จริงว่าเป็นเพราะเหตุใด ชาวบ้านจึงเรียกบ้านแห่งนี้ว่า “หอบัวลอย”

เขตที่ ๕ ชื่อว่า “แดนเวียงแก่น” ตั้งชื่ออันเนื่องมาจากในเขตนี้แต่ก่อนได้มีการวางแผนกันไว้ว่าจะตั้งเป็น “เวียง” หรือเป็นศูนย์กลางของอำเภอ แต่ก็ต้องมีอันเลิกกันไป ชาวบ้าน จึงได้มีการตั้งชื่อให้เขตนี้ว่า “แดนเวียงแก่น”

เขตที่ ๖ ชื่อว่า “สวรรค์สันคือ” ตั้งชื่ออันเนื่องมาจากในเขตนี้แต่ก่อนมีสันคือสูง เป็นเนินดินคล้ายกำแพงเมืองตั้งอยู่ แต่ในปัจจุบันได้มีการขุดเอาดินไปขายจนไม่เห็นสันคือเดิมแล้ว

ในปี พ.ศ.๒๕๒๗ ได้มีการพัฒนาหมู่บ้านและได้มีการขุดเอาต้นแห้งออกจากหนองน้ำในหมู่บ้านออกไปจนหมดจึงทำให้ในปัจจุบันไม่มีต้นแห้งอยู่ในหนองน้ำของหมู่บ้านอีกต่อไป ปัจจุบันมีนายกิตติศักดิ์ พันธรัักษ์ ดำรงตำแหน่งกำนันตำบลหนองแห้ง

๑.๒ สภาพทั่วไป

ที่ตั้ง บ้านหนองแขง ตั้งอยู่หมู่ที่ ๑ ตำบลหนองแขง อำเภอสันทราย จังหวัดเชียงใหม่ ห่างจากที่ว่าการอำเภอสันทราย ประมาณ ๑๒ กิโลเมตร

อาณาเขตติดต่อ

ทิศเหนือ ติดต่อกับ บ้านดงเจริญชัย หมู่ที่ ๖ ,บ้านดอย หมู่ ๗ ตำบลหนองแขง
ทิศใต้ ติดต่อกับ บ้านเชิงดอย ตำบลเชิงดอย อำเภอดอยสะเก็ด จังหวัดเชียงใหม่
ทิศตะวันออก ติดต่อกับ บ้านหลวงเหนือ ตำบลหลวงเหนือ อำเภอดอยสะเก็ด จังหวัดเชียงใหม่
ทิศตะวันตก ติดต่อกับ บ้านร้องเม็ง หมู่ ๒ ,บ้านบวกเปา หมู่ ๓ ตำบลหนองแขง

สถานที่สำคัญ วัดหนองแขง

๑.๓. ลักษณะภูมิประเทศ

ลักษณะภูมิประเทศของชุมชนบ้านหนองแขง เป็นที่ราบลุ่มเหมาะแก่การเกษตรกรรม เพาะปลูก และเลี้ยงสัตว์ มีแม่น้ำกวังไหลผ่านทางทิศเหนือของหมู่บ้าน และมีลำเหมืองชลประทานผ่านในหมู่บ้าน

➤สภาพทั่วไปและข้อมูลพื้นฐานของบ้านร้องเม็งหมู่ที่ ๒

๑.๑ ประวัติความเป็นมาของบ้านร้องเม็ง

จากการบอกเล่าของผู้สูงอายุในหมู่บ้านเล่าถึงความหมายของหมู่บ้านร้องเม็งว่า คำว่า “ร้อง” เพี้ยนมาจากคำว่า “ล่อง” ซึ่งหมายถึง สระ หนอง คลอง บึง หรือลำธารเล็ก ๆ เนื่องจากมีลำธารเล็ก ๆ จากลำน้ำแม่กวังไหลผ่านหมู่บ้าน ส่วนคำว่า “เม็ง” แปลเป็นภาษาทางภาคเหนือ หมายถึง “มอญ” ซึ่งสันนิษฐานกันว่าราษฎรบ้านร้องเม็งสืบเชื้อสายมาจากชนชาวมอญที่อพยพมาจากพม่า และมาตั้งถิ่นฐานอยู่ที่บ้านร้องเม็ง มาเมื่อประมาณ ๒๐๐-๓๐๐ ปี มาแล้วหมู่บ้านร้องเม็งได้ตั้งเป็นหมู่บ้านเล็ก ๆ มีประชากรเข้ามาอยู่อาศัยประมาณ ๓๐ ครัวเรือน ชาวบ้านมีวิถีการดำเนินชีวิตมาในท้องถิ่นนี้หลายชั่วอายุคนแล้ว แต่ไม่ได้บันทึกไว้เป็นลายลักษณ์อักษร คงเหลือไว้แต่การใช้ภาษาซึ่งยังมีการใช้ภาษาพูดในสำเนียงภาษาไทยถิ่นอยู่บ้าง ปัจจุบันมีนายเจริญศักดิ์ โนคำ ดำรงตำแหน่งผู้ใหญ่บ้าน บ้านร้องเม็ง หมู่ที่ ๒

๑.๒ สภาพทั่วไป

ที่ตั้ง บ้านร้องเม็งตั้งอยู่ทางทิศตะวันออกเฉียงเหนือของที่ว่าการอำเภอสันทราย และมีระยะทางห่างจากที่ว่าการอำเภอสันทรายประมาณ ๗ กิโลเมตร

เนื้อที่ - มีพื้นที่สำหรับอยู่อาศัยประมาณ ๘๕๐ ไร่ และมีพื้นที่ทำการเกษตรประมาณ ๑,๒๐๐ ไร่
 - มีพื้นที่ทำนาประมาณ ๒๐๐ ไร่ พื้นที่ทำสวนประมาณ ๑๕๐ ไร่ พื้นที่ทำไร่ ๒๐๐ ไร่
 พื้นที่การเกษตรอื่น ๆ ๔๐๐ ไร่ พื้นที่ส่วนใหญ่อยู่ในเขตชลประทาน

ภูมิประเทศ ลักษณะภูมิประเทศของบ้านร้องเม็งเป็นที่ราบ

อาณาเขต

ทิศเหนือ	ติดต่อกับ	บ้านดงเจริญชัย	หมู่ ๖ ต.หนองแขง
ทิศใต้	ติดต่อกับ	บ้านบวกเปา	หมู่ ๓ ต.หนองแขง
ทิศตะวันออก	ติดต่อกับ	บ้านหนองแขง	หมู่ ๑ ต.หนองแขง
ทิศตะวันตก	ติดต่อกับ	บ้านทุ่งข้าวดอก	หมู่ ๔ ต.หนองแขง

สถานที่ท่องเที่ยวสำคัญ พิพิธภัณฑวัตถุบ้านร้องเม็ง หมู่ที่ ๒

๑.๓ การปกครอง แบ่งออกเป็นคุ้มต่างๆ จำนวน ๕ คุ้ม ดังนี้

๑. คุ้มสันเสเหลียม	๒. คุ้มร้องเม็งใต้	๓. คุ้มร้องเม็งเหนือ ๑
๔. คุ้มร้องเม็งเหนือ ๒	๕. คุ้มวรรณชัย	

➤ **สภาพทั่วไปและข้อมูลพื้นฐานของบ้านบวกเปา หมู่ที่ ๓****๑.๑ ประวัติความเป็นมาของบ้านบวกเปา**

บ้านบวกเปา หมู่ที่ ๓ ตำบลหนองแห้ง อำเภอสันทราย จังหวัดเชียงใหม่ เป็นหมู่บ้านที่ตั้งมานานประมาณ ๑๐๐ กว่าปี ชื่อบ้านบวกเปามีพื้นที่ไปตามที่ผู้เฒ่าผู้แก่ได้เล่าสืบต่อกันมาว่า แต่เดิมบริเวณที่ตั้งของหมู่บ้าน มีต้นไม้ ชนิดหนึ่ง คือต้นเปา ขึ้นอยู่เป็นจำนวนมากจึงทำให้ได้ชื่อว่า บ้านบวกเปา ซึ่งบ้านบวกเปาตั้งอยู่ทางทิศตะวันออกของอำเภอสันทราย จังหวัดเชียงใหม่ ปัจจุบัน นายอุเทนปิ่นแก้ว ดำรงตำแหน่ง ผู้ใหญ่บ้านบ้านบวกเปา หมู่ที่ ๓

๑.๒ สภาพทั่วไป

ที่ตั้ง	บ้านบวกเปาตั้งอยู่ทางทิศตะวันออกเฉียงเหนือของที่ว่าการอำเภอสันทราย และมีระยะทางห่างจากที่ว่าการอำเภอสันทรายประมาณ ๙ กิโลเมตร			
เนื้อที่	บ้านบวกเปา หมู่ที่ ๓ ต.หนองแห้ง มีพื้นที่สำหรับอยู่อาศัยประมาณ ๑๘๐ ไร่ และมีพื้นที่ทำ การเกษตรประมาณ ๓๐๐ ไร่ มีพื้นที่ทำนาประมาณ ๑๕๐ ไร่ มีพื้นที่ทำไร่ ๑๐๐ ไร่ และมีพื้นที่ส่วนใหญ่อยู่ในเขตชลประทาน			
ภูมิประเทศ	ลักษณะภูมิประเทศของบ้านบวกเปาเป็นที่ราบ			
อาณาเขต	ทิศเหนือ	ติดต่อกับ	บ้านร่องเม็ง หมู่ ๒	ต.หนองแห้ง
	ทิศใต้	ติดต่อกับ	บ้านสันต้นเปา หมู่ ๑	ต.สันป่าเปา
	ทิศตะวันออก	ติดต่อกับ	บ้านหนองแห้ง หมู่ ๑	ต.หนองแห้ง
	ทิศตะวันตก	ติดต่อกับ	บ้านข้าวโก หมู่ ๔	ต.สันป่าเปา
สถานที่สำคัญ	วัดบวกเปา หมู่ที่ ๓			

๑.๓ การปกครอง แบ่งออกเป็นคุ้มต่างๆ จำนวน ๖ คุ้ม ดังนี้

๑. คุ้มหน้าวัดเหนือ	๒. คุ้มหน้าวัดใต้	๓. คุ้มข้างเหล็ก ๑
๔. คุ้มข้างเหล็ก ๒	๕. คุ้มหัวริน ๑	๖. คุ้มหัวริน ๒

➤ **สภาพทั่วไปและข้อมูลพื้นฐานของบ้านทุ่งข้าวตอกหมู่ที่ ๔****๑.๑ ประวัติความเป็นมาของบ้านทุ่งข้าวตอก**

บ้านทุ่งข้าวตอก หมู่ที่ ๔ ตำบลหนองแห้ง อำเภอสันทราย จังหวัดเชียงใหม่ มีเนื้อที่ประมาณ ๑,๒๐๐ ไร่ มีตำนานเล่าขานกันว่า มีนายพรานป่าคนหนึ่ง จ้องจะจับนกยูงทอง ซึ่งเป็นพระโพธิสัตว์ ที่อาศัยอยู่บนยอดดอย (ดอยพระบาทตึนบก) จึงได้เดินทางมายังหมู่บ้านแห่งนี้ ซึ่งมีความอุดมสมบูรณ์ทางธรรมชาติและอาหารเพื่อหาซื้อข้าวเปลือก แล้วนำไปคั่วไฟให้แตก ซึ่งภาษาทางพื้นเมืองเรียกข้าวเปลือกที่นำไปคั่วไฟ ว่า “ข้าวตอก” เพื่อจะนำไปจับนกยูงทองตัวนั้น เป็นเหตุให้เรียกหมู่บ้านนี้ว่า บ้านทุ่งข้าวตอก ปัจจุบันมีนายชนาคม จันดี เป็นผู้ใหญ่บ้าน หมู่ที่ ๔

๑.๒ สภาพทั่วไป

ที่ตั้ง	บ้านทุ่งข้าวตอก ตั้งอยู่ทางทิศตะวันออกเฉียงเหนือของที่ว่าการอำเภอสันทราย และมีระยะทางห่างจากที่ว่าการอำเภอสันทรายประมาณ ๖ กิโลเมตร
เนื้อที่	บ้านทุ่งข้าวตอก หมู่ที่ ๔ ต.หนองแห้ง มีพื้นที่สำหรับอยู่อาศัยประมาณ ๑,๒๐๐ ไร่ และมีพื้นที่ทำการเกษตรประมาณ ๕๗๕ ไร่ มีพื้นที่ทำนาประมาณ ๒๗๕ ไร่ และมีพื้นที่ทำสวน และการเกษตรอื่น ๆ ประมาณ ๓๐๐ ไร่ พื้นที่ส่วนใหญ่อยู่ในเขตชลประทาน

ภูมิภาค	ลักษณะภูมิภาคของบ้านทุ่งข้าวตอกเป็นที่ราบ		
อาณาเขต	ทิศเหนือ	ติดต่อกับ	บ้านทุ่งข้าวตอกใหม่ หมู่ ๘ ต.หนองแห้ง
	ทิศใต้	ติดต่อกับ	บ้านบวกเปา หมู่ ๓ ต.หนองแห้ง
	ทิศตะวันออก	ติดต่อกับ	บ้านร้องเม็ง หมู่ ๒ ต.หนองแห้ง
	ทิศตะวันตก	ติดต่อกับ	บ้านเมืองวะ หมู่ ๔ ต.เมืองเส็น
สถานที่สำคัญ	วัดทุ่งข้าวตอก หมู่ที่ ๑		
๑.๓ การปกครอง แบ่งออกเป็นคุ้มต่างๆ จำนวน ๕ ปีก ดังนี้			
๑. ปีกน้ำใช้		๒. ปีกหนองยาว	๓. ปีกสามแยก
๔. ปีกหลายหน้านอก		๕. ปีกหลายหน้าใน	

➤ สภาพทั่วไปและข้อมูลพื้นฐานของบ้านหนองบัว หมู่ที่ ๕

๑.๑ ประวัติความเป็นมาของบ้านหนองบัว

บ้านหนองบัว หมู่ที่ ๕ ตำบลหนองแห้ง อำเภอสันทราย จังหวัดเชียงใหม่ เป็นหมู่บ้านที่คนย้ายถิ่นฐานมาจากหลายๆ แหล่ง และได้มีการจัดตั้งหมู่บ้านขึ้นมาจากการนำของนายถา คุณป็น โดยได้ตั้งชื่อหมู่บ้านว่า “บ้านหนองบัว” เพราะบริเวณหมู่บ้านมีหนองน้ำธรรมชาติที่มีดอกบัวขึ้นเต็มหนองน้ำ ปัจจุบันนายสมชาย เม็งขาว ดำรงตำแหน่ง ผู้ใหญ่บ้าน หมู่ที่ ๕

๑.๒ สภาพทั่วไป

ที่ตั้ง	บ้านหนองบัว ตั้งอยู่ทางทิศตะวันออกเฉียงเหนือของที่ว่าการอำเภอสันทราย และมีระยะทางห่างจากที่ว่าการอำเภอสันทรายประมาณ ๑๐ กิโลเมตร		
เนื้อที่	บ้านหนองบัว หมู่ที่ ๕ ต. หนองแห้งมี พื้นที่ประมาณ ๕๑๐ ไร่ มีพื้นที่สำหรับอยู่อาศัยประมาณ ๓๐๐ ไร่ และมีพื้นที่ทำการเกษตรประมาณ ๒๐๐ ไร่ มีพื้นที่ทำนาประมาณ ๒๑๐ ไร่ และมีพื้นที่ทำสวนประมาณ ๕๐ ไร่ GPS ละติจูด ๑๘.๙๐๒๒๒๕๘๐๖๙๑๖๕๓๓ ลองจิจูด ๙๙.๑๐๑๒๐๒๒๒๗๑๗๕๒๕ พื้นที่ส่วนใหญ่อยู่ในเขตชลประทาน		
ภูมิภาค	เป็นที่ราบสูง เป็นดินปนทรายและลูกรัง ดินภูเขา ซึ่งอาศัยน้ำจากคลองชลประทาน จากเขื่อนแม่กวงอุเมธาราทำการเกษตร		
อาณาเขต	ทิศเหนือ	ติดต่อกับ	บ้านพระบาทตีนนก หมู่ ๑๐ ต.หนองแห้ง
	ทิศใต้	ติดต่อกับ	บ้านทุ่งข้าวตอก หมู่ที่ ๔ , บ้านทุ่งข้าวตอกใหม่ หมู่ที่ ๘
	ทิศตะวันออก	ติดต่อกับ	บ้านดอย หมู่ ๗ ต.หนองแห้ง
	ทิศตะวันตก	ติดต่อกับ	บ้านแม่ฮักพัฒนา หมู่ ๙ ต.หนองแห้ง
สถานที่ท่องเที่ยว	หนองบัว	มีเทศบาลจับปลาหนองบัวเป็นประจำทุกปี	

๑.๓ การปกครอง แบ่งออกเป็นคุ้มต่างๆ จำนวน ๔ คุ้ม ดังนี้

- คุ้มที่ ๑ - คุ้มที่ ๒ - คุ้มที่ ๓ - คุ้มที่ ๔

➤ สภาพทั่วไปและข้อมูลพื้นฐานของบ้านดงเจริญชัย หมู่ที่ ๖

๑.๑ ประวัติความเป็นมาของบ้านดงเจริญชัย

เดิมชื่อบ้านดงหลวง หรือบ้านดงเจริญชัย แยกออกมาจาก บ้านหนองแห่ย์ หมู่ที่ ๑ และประชาชนอีกส่วนหนึ่งแยกมาจากบ้านดอย หมู่ที่ ๗ และบ้านพระบาทตีนนก หมู่ที่ ๑๐ ก่อนหน้านั้นประชาชนในหมู่บ้าน หมู่ที่ ๖ ไม่ได้มีวัดในหมู่บ้าน ถึงเวลาทำบุญก็ได้แยกกันไปทำบุญที่วัดหนองแห่ย์ หมู่ที่ ๑ วัดร่องเม็ง หมู่ที่ ๒ และวัดพระบาทตีนนก หมู่ที่ ๑๐ ในตอนนั้นการสัญจรไปมาหาสู่กันมีความลำบาก ในฤดูฝนเป็นช่วงฤดูน้ำหลากน้ำท่วมเป็นประจำ ในยุคแรกๆ ลูกหลานในหมู่บ้านไปเรียนหนังสือที่โรงเรียนวัดพระบาทตีนนก จนกระทั่งภายหลังได้มีการสร้างโรงเรียนขึ้นมาใหม่ ชื่อว่า “ดงเวียงแก่น” ซึ่งตั้งอยู่บริเวณทุ่งนาด้านทิศตะวันตกเฉียงใต้ของหมู่บ้าน และด้วยเหตุที่ได้ชื่อว่า “ดงเวียงแก่น” เพราะมีหลักฐานปรากฏว่ามีสิ่งปลูกสร้างเก่าโบราณปรากฏให้เห็น จนทุกวันนี้ แนวกำแพงเก่าที่มีซากอิฐโบราณ โดยสันนิษฐานว่าอาจจะเป็นเมืองเก่าโบราณมาแต่อดีตกาลเป็น “ดงเวียงแก่น”

ต่อมาภายหลัง เมื่อปี พ.ศ.๒๕๑๕ ได้มีการขออนุญาตสร้างวัดและโรงเรียนในหมู่บ้านประชาชนพร้อมทั้งคณะกรรมการหมู่บ้านและผู้ใหญ่บ้านคนแรก ตั้งแต่ปี พ.ศ.๒๕๑๙ ชื่อ นายเชื้อ บุญเพิ่มพูน โดยได้รับความอนุเคราะห์บริจาคที่ดิน จากพี่น้องสิ่งให้แก้ว เจริญทรัพย์ แม่บัวชุม ชัยมงคล เจ้าของไร่แปลงยาสูบและสวนลำไย ซึ่งมีพื้นที่มากที่สุดหมู่บ้าน จึงได้มีการสร้างวัดและโรงเรียนขึ้น ในปี พ.ศ.๒๕๑๕ โดยโรงเรียนชื่อว่า “เด่นมะค่า” และวัดชื่อว่า “ดงเจริญชัย” ต่อมาโรงเรียนเปลี่ยนชื่อเป็นดงเจริญชัย โดยตั้งชื่อให้เกียรติต่อผู้บริจาคที่ดินเพื่อปลูกสร้างวัดและโรงเรียน จึงนำเอานามสกุลทั้ง ๒ ท่าน คือ “เจริญ” มาจากคำว่า เจริญทรัพย์ “ชัย” มาจากคำว่า ชัยมงคล “ดง” มาจากสภาพภูมิศาสตร์ที่เต็มไปด้วยดงแห่งต้นไม้ที่รกที่บรรมถึงต้นมะค่า รวมกันเป็นชื่อ “บ้านดงเจริญชัย” ผู้ใหญ่บ้านคนแรก พ.ศ.๒๕๑๙-๒๕๒๒ นายเชื้อ บุญเพิ่มพูน (เสียชีวิตแล้ว) คนที่ ๒ พ.ศ.๒๕๒๒ - ๒๕๒๕ นายบุญศรี จันทร์แก้ว (เสียชีวิตแล้ว) คนที่ ๓ พ.ศ.๒๕๒๕ - ๒๕๒๖ นายจำลอง เยาวีใจ (เสียชีวิตแล้ว) คนที่ ๔ พ.ศ.๒๕๒๖ - ๒๕๕๒ นายสุรินทร์ เยาวีใจ คนที่ ๕ พ.ศ.๒๕๕๒ - ๒๕๕๘ นายประเสริฐ กันธาเงิน และคนที่ ๖ พ.ศ.๒๕๕๘ - ปัจจุบัน นายชยางกูรชินวรภัทร ดำรงตำแหน่ง ผู้ใหญ่บ้าน หมู่ที่ ๖

๑.๒ สภาพทั่วไป

ที่ตั้ง	บ้านดงเจริญชัยตั้งอยู่ทางทิศตะวันออกเฉียงเหนือของที่ว่าการอำเภอสนทราย และมีระยะทางห่างจากที่ว่าการอำเภอสนทรายประมาณ ๑๘ กิโลเมตร
เนื้อที่	บ้านดงเจริญชัย หมู่ที่ ๖ ต.หนองแห่ย์ อ.สนทราย จ.เชียงใหม่ พื้นที่ทั้งหมด ๘๑๐.๗๒ ไร่ มีพื้นที่สำหรับอยู่อาศัยประมาณ ๔๑๑ ไร่ และมีพื้นที่ทำการเกษตรประมาณ ๕๗๖ ไร่ มีพื้นที่ทำนาประมาณ ๔๒๖ ไร่ และมีพื้นที่ทำสวนประมาณ ๑๕๐ ไร่ พื้นที่ส่วนใหญ่อยู่ในเขตชลประทาน
ภูมิประเทศ	ลักษณะภูมิประเทศของบ้านดงเจริญชัยเป็นที่ราบ
อาณาเขต	ทิศเหนือ ติดต่อกับ บ้านทุ่งป่าค่า ต.หลวงเหนือ อ.ดอยสะเก็ด ทิศใต้ ติดต่อกับ บ้านหนองแห่ย์ ต.หนองแห่ย์ อ.สนทราย ทิศตะวันออก ติดต่อกับ บ้านหลวงเหนือ ต.หลวงเหนือ อ.ดอยสะเก็ด ทิศตะวันตก ติดต่อกับ บ้านดอย หมู่ ๗ ต.หนองแห่ย์ อ.สนทราย
สถานที่สำคัญ	วัดบ้านดงเจริญชัย และ ศูนย์การเรียนรู้ดงเวียงแก่น

๑.๓ การปกครอง แบ่งออกเป็นคุ้มต่างๆ จำนวน ๖ คุ้ม ดังนี้

๑. คุ้มพระนคร	๒. คุ้มศรีประไพ	๓. คุ้มนพรัตน์	๔. คุ้มเกลียวมณี
๕. คุ้มท้าวสามล	๖. คุ้มธันวาคม	๗. คุ้มจ้าวเชียงใหม่	

➤ สภาพทั่วไปและข้อมูลพื้นฐานของบ้านดอย หมู่ที่ ๗

๑.๑ ประวัติความเป็นมาของบ้านดอย

ประวัติความเป็นมาของบ้านดอยเดิมเป็นหมู่ที่ ๑ บ้านหนองแห้ง ตำบลหนองแห้ง โดยได้แยกออกจากหมู่ที่ ๑ เมื่อวันที่ ๒๐ พฤษภาคม พ.ศ.๒๕๑๙ มีภูมิประเทศเป็นเขาเป็นดอยอยู่ทางทิศเหนือของหมู่บ้านเป็นที่ราบเชิงเขาจึงได้ชื่อว่า “บ้านดอย” มีผู้ใหญ่บ้านคนแรกคือ นายดวงคำ มะโนรี และได้รับเลือกเป็นกำนันตำบลหนองแห้ง จนเกษียณอายุราชการ นายอิทธิพงษ์ อุ่นคำ , นายสุนทร ชัยศรีอ้าย ได้รับเลือกเป็นกำนันตำบลหนองแห้งจนเกษียณอายุ และปัจจุบันนายประมวล ศรีคำมา ดำรงตำแหน่งผู้ใหญ่บ้าน หมู่ที่ ๗

๑.๒ สภาพทั่วไป

ที่ตั้ง	บ้านดอย ตั้งอยู่ทางทิศตะวันออกเฉียงเหนือของที่ว่าการอำเภอสันทราย และมีระยะทางห่างจากที่ว่าการอำเภอสันทรายประมาณ ๑๑ กิโลเมตร		
เนื้อที่	บ้านดอย หมู่ที่ ๗ ต. หนองแห้ง มีพื้นที่สำหรับอยู่อาศัยประมาณ ๑๔๐ ไร่ และมีพื้นที่ทำการเกษตรประมาณ ๒๐๐ ไร่ มีพื้นที่ทำนาประมาณ ๑๕๐ ไร่ และมีพื้นที่ทำสวนประมาณ ๕๐ ไร่ พื้นที่ส่วนใหญ่อยู่ในเขตชลประทาน		
ภูมิประเทศ	เป็นที่ราบติดเชิงเขา ทำการเกษตรโดยนำน้ำจากคลองชลประทานเขื่อนแม่กวงอุดมธาราตินค่อนข้างสมบูรณ์ เหมาะสำหรับทำไร่ ทำนา ทำสวนได้เป็นอย่างดี		
อาณาเขต	ทิศเหนือ	ติดต่อกับ	บ้านพระบาทตีนนก หมู่ ๑๐ ต.หนองแห้ง
	ทิศใต้	ติดต่อกับ	บ้านดงเจริญชัย หมู่ที่ ๖ ต.หนองแห้ง
	ทิศตะวันออก	ติดต่อกับ	บ้านข้างน้ำ ต.ลวงเหนือ อ.ดอยสะเก็ด
	ทิศตะวันตก	ติดต่อกับ	บ้านหนองบัว หมู่ ๕ ต.หนองแห้ง

๑.๓ การปกครอง แบ่งออกเป็นคุ้มต่างๆ จำนวน ๔ คุ้ม ดังนี้

๑. คุ้ม มิตรไมตรี ๒. คุ้มร่มเย็น ๓. คุ้มดีเสมอ ๔. คุ้มสุขสันต์

➤ สภาพทั่วไปและข้อมูลพื้นฐานของบ้านทุ่งข้าวตอกใหม่หมู่ที่ ๘

๑.๑ ประวัติความเป็นมาของบ้านทุ่งข้าวตอกใหม่

บ้านทุ่งข้าวตอกใหม่ หมู่ที่ ๘ ตำบลหนองแห้ง อำเภอสันทราย จังหวัดเชียงใหม่ เป็นหมู่บ้านที่แยกออกมาจากบ้านทุ่งข้าวตอก หมู่ที่ ๔ ตำบลหนองแห้ง เมื่อ ปี พ.ศ. ๒๕๒๓ แต่เดิมมีชื่อว่า “บ้านแพะ” ซึ่งเรียกตามภูมิประเทศที่เป็นป่า คำว่า “แพะ” เป็นภาษาพื้นเมืองทางภาคเหนือซึ่งหมายถึง ป่า และต่อมาก็ได้ตั้งชื่อหมู่บ้านขึ้นใหม่ว่า “บ้านทุ่งข้าวตอกใหม่” มีนายบุญเรือง ศิริ กำนันประจำตำบลหนองแห้ง ผู้ใหญ่บ้านคนปัจจุบันคือนายสมบูรณ์ คัดจักร

๑.๒ สภาพทั่วไป

ที่ตั้ง	บ้านทุ่งข้าวตอกใหม่ ตั้งอยู่ทางทิศตะวันออกเฉียงเหนือของที่ว่าการอำเภอสันทราย และมีระยะทางห่างจากที่ว่าการอำเภอสันทรายประมาณ ๑๒ กิโลเมตร		
เนื้อที่	บ้านทุ่งข้าวตอกใหม่ หมู่ที่ ๘ ต.หนองแห้งมีพื้นที่ประมาณ ๕๑๐ ไร่ พื้นที่สำหรับอยู่อาศัยประมาณ ๓๐๐ ไร่ และมีพื้นที่ทำการเกษตรประมาณ ๒๐๐ ไร่ มีพื้นที่ทำนาประมาณ ๒๐๐ ไร่ และมีพื้นที่ทำสวนประมาณ ๕๐ ไร่ พื้นที่ส่วนใหญ่อยู่ในเขตชลประทาน		
ภูมิประเทศ	ลักษณะภูมิประเทศของบ้านทุ่งข้าวตอกใหม่เป็นที่ราบ		
อาณาเขต	ทิศเหนือ	ติดต่อกับ	บ้านแม่ฮักพัฒนา หมู่ ๙ ต.หนองแห้ง
	ทิศใต้	ติดต่อกับ	บ้านทุ่งข้าวตอก หมู่ ๔ ต.หนองแห้ง
	ทิศตะวันออก	ติดต่อกับ	บ้านหนองบัว หมู่ ๕ ต.หนองแห้ง
	ทิศตะวันตก	ติดต่อกับ	บ้านหนองก้นครุ หมู่ ๕ ต.เมืองเส้น

๑.๓ การปกครอง แบ่งออกเป็นคุ้มต่างๆ จำนวน ๖ คุ้ม ดังนี้

๑. คุ่มบัวสวรรค์ ๒. คุ่มสายธาร ๓. คุ่มเด่นสวรรค์ ๔. คุ่มธรรมสถาน ๕. คุ่มมิตรสัมพันธ์ ๖. คุ่มดอกบัว

➤ สภาพทั่วไปและข้อมูลพื้นฐานของบ้านแม่ฮักพัฒนา หมู่ที่ ๙

๑.๑ ประวัติความเป็นมาของหมู่บ้าน

บ้านแม่ฮักพัฒนา หมู่ที่ ๙ ตำบลหนองแห้ง อำเภอสันทราย จังหวัดเชียงใหม่ เป็นหมู่บ้านที่ราษฎรอพยพมาจากหมู่บ้านเดิมที่มีชื่อว่า “บ้านเกียงคา” ตำบลลวงเหนือ อำเภอดอยสะเก็ด จังหวัดเชียงใหม่ เมื่อปี พ.ศ. ๒๕๒๒ สาเหตุเนื่องมาจากการสร้างเขื่อนแม่กวงอุดมธาราขึ้น เพื่อการเกษตรของกรมชลประทานตามแนวพระราชดำริของพระบาทสมเด็จพระเจ้าอยู่หัว รัฐบาลจึงได้จัดสรรที่ดินทำกินให้ราษฎรไว้เป็นที่ทำกินและที่อยู่อาศัย จำนวน ๗ ไร่ ต่อ ๑ ครอบครัว ต่อมาในเดือนเมษายน พ.ศ. ๒๕๔๔ บ้านแม่ฮักพัฒนา หมู่ที่ ๙ ตำบลหนองแห้ง อำเภอสันทราย จังหวัดเชียงใหม่ ได้แยกหมู่บ้านออกเป็น ๒ หมู่บ้าน คือ หมู่ที่ ๙ (บ้านแม่ฮักพัฒนา) และหมู่ที่ ๑๑ (บ้านแม่ฮักพัฒนาเฉลิมพระเกียรติ) เนื่องจากมีจำนวนประชากรเพิ่มมากขึ้นเดิมนายณรงค์ บุญอินตา เป็นผู้ใหญ่บ้าน ปัจจุบันนางสายพิน จันเตียม ดำรงตำแหน่งผู้ใหญ่บ้าน หมู่ที่ ๙

๑.๒ สภาพทั่วไป

ที่ตั้ง	บ้านแม่ฮักพัฒนา หมู่ที่ ๙ ตำบลหนองแห้ง อำเภอสันทราย จังหวัดเชียงใหม่ ตั้งอยู่ทางทิศตะวันออกเฉียงเหนือของที่ว่าการอำเภอสันทราย และมีระยะทางห่างจากที่ว่าการอำเภอสันทรายประมาณ ๑๔ กิโลเมตร
เนื้อที่	บ้านแม่ฮักพัฒนา หมู่ที่ ๙ ตำบลหนองแห้ง มีพื้นที่ประมาณ ๘๓๖ ไร่ มีพื้นที่สำหรับอยู่อาศัยประมาณ ๕๒ ไร่ และมีพื้นที่ทำการเกษตรประมาณ ๗๘๔ ไร่
ภูมิประเทศ	เป็นที่ราบเชิงเขา ทำการเกษตรโดยนำน้ำจากคลองชลประทานจากเขื่อนแม่กวงอุดมธารา ดินค่อนข้างสมบูรณ์ ดินร่วนปนทราย เหมาะสำหรับการทำไร่ ทำสวน ทำนาได้เป็นอย่างดี
อาณาเขต	ทิศเหนือ ติดต่อกับ บ้านแม่ฮักพัฒนาเฉลิมพระเกียรติ หมู่ที่ ๑๑ ทิศใต้ ติดต่อกับ บ้านทุ่งข้าวตอกใหม่ หมู่ที่ ๘ ตำบลหนองแห้ง ทิศตะวันออก ติดต่อกับ บ้านหนองก้นครุ หมู่ที่ ๕ ตำบลเมืองเก่า ทิศตะวันตก ติดต่อกับ บ้านหนองบัว หมู่ที่ ๕ และบ้านพระบาทตีนนก หมู่ที่ ๑๐

๑.๓ การปกครอง แบ่งออกเป็นคุ้มต่างๆ จำนวน ๔ คุ้ม ดังนี้

๑. คุ้มกระดิงงา ๒. คุ้มฝ้ายคำ ๓. คุ้มเฟื่องฟ้า ๔. คุ้มราชพลักษ์

➤ สภาพทั่วไปและข้อมูลพื้นฐานของบ้านพระบาทตีนนก หมู่ที่ ๑๐

๑.๑ ประวัติความเป็นมาของบ้านพระบาทตีนนก

ในอดีตบ้านพระบาทตีนนก เป็นพื้นที่ป่าหนาแน่นมาก บ้านพระบาทกำเนิดโดยกลุ่มคนชาวจีน(เจ๊ก) เเท่าที่ทราบมีชื่อว่า “เจ๊กมีและเจ๊กแดง” บุคคลทั้ง ๒ ได้อาศัยในตัวเมืองเชียงใหม่ ได้มาบุกเบิกที่ไร่นาและต่อมาได้สร้างฝายน้ำล้น เรียกตามชื่อว่า “ฝายเจ๊กแดง” โดยใช้กั้นลำน้ำแม่กวง ส่งน้ำเข้าสู่ บ้านพระบาทตีนนก บ้านดอย และบ้านหนองบัว อีกทั้ง ทั้ง ๒ เป็นผู้สร้างวัดพระบาทตีนนกและทะนุบำรุงเรื่อยมา จากนั้นได้มีชาวบ้านได้เข้ามา กลุ่มแรกที่ตามเข้ามาคือ กลุ่มของแม่หล้า อุปันโน และอีกหลายกลุ่มมาจับจองอาศัย บ้านพระบาทตีนนกเป็นหมู่บ้านเดิมที่ได้แยกจาก หมู่ที่ ๑ และหมู่ที่ ๗ เมื่อปี พ.ศ. ๒๕๒๖ มาเป็นหมู่ที่ ๑๐ โดยใช้ชื่อว่าบ้านพระบาทตีนนก โดยมีผู้ใหญ่บ้านคนแรก คือ นายฉลอง มณีชาติ ลำดับต่อมานายสมศักดิ์ บุญเพิ่มพูน ปัจจุบันนายวิบูลย์ จุ่มปี ดำรงตำแหน่งผู้ใหญ่บ้าน หมู่ที่ ๑๐

๑.๒ สภาพทั่วไป

ที่ตั้ง	บ้านพระบาทตีนนกตั้งอยู่ทางทิศตะวันออกเฉียงเหนือของที่ว่าการอำเภอสันทราย และมีระยะทางห่างจากที่ว่าการอำเภอสันทรายประมาณ ๑๓ กิโลเมตร ห่างจากจังหวัดเชียงใหม่ไปทางทิศตะวันออกเฉียงเหนือ ระยะเวลา ๑๘ กิโลเมตร
เนื้อที่	บ้านพระบาทตีนนก หมู่ที่ ๑๐ ต. หนองแห้ง มีพื้นที่สำหรับอยู่อาศัย และมีพื้นที่ทำการเกษตรประมาณ ๑,๐๖๕.๙๕ ไร่

พิกัด GPS ๑๘.๙๑๐๗๐๑๑ , ๙๙.๑๑๘๘๑๔๓

ลักษณะภูมิประเทศ เป็นที่ราบเชิงเขา ติดกับเขาสูง อาศัยแหล่งน้ำจากเขื่อนแม่กวง

อาณาเขต	ทิศเหนือ	ติดต่อกับ	เขื่อนแม่กวงอุดมธารา
	ทิศใต้	ติดต่อกับ	บ้านดอย หมู่ที่ ๗ ต.หนองแห้ง
	ทิศตะวันออก	ติดต่อกับ	บ้านข้างน้ำ ต.หลวงเหนือ อ.ดอยสะเก็ด
	ทิศตะวันตก	ติดต่อกับ	หมู่ที่ ๕, หมู่ที่ ๙, หมู่ที่ ๑๑ ต.หนองแห้ง

๑.๓ การปกครอง แบ่งออกเป็นคุ้มต่างๆ จำนวน ๔ คุ้ม ดังนี้

๑. คุ้มหนองเหียง
๒. คุ้มร่วมใจ
๓. คุ้มริมคลอง
๔. คุ้มศาลาร่วมใจสามัคคี

➤ สภาพทั่วไปและข้อมูลพื้นฐานของบ้านแม่ฮักพัฒนาเฉลิมพระเกียรติ หมู่ที่ ๑๑

๑.๑ ประวัติความเป็นมาของหมู่บ้าน

บ้านแม่ฮักพัฒนาเฉลิมพระเกียรติ หมู่ที่ ๑๑ ตำบลหนองแห้ง อำเภอสันทราย จังหวัดเชียงใหม่ ได้แยกจากแม่ฮักพัฒนา หมู่ที่ ๙ เมื่อปี ๒๕๔๔ ซึ่งหมู่บ้านทั้ง ๒ เดิม เป็นหมู่บ้านที่ราษฎรอพยพมาจากหมู่บ้านเดิมที่มีชื่อว่า “บ้านเกียงคา,บ้านผาแตก” ตำบลหลวงเหนือ อำเภอดอยสะเก็ด จังหวัดเชียงใหม่ เมื่อ ปี พ.ศ. ๒๕๒๒ สาเหตุเนื่องมาจาก มีการสร้างเขื่อนแม่กวงอุดมธาราขึ้น เพื่อการเกษตรของกรมชลประทานตามแนวพระราชดำริของพระบาทสมเด็จพระเจ้าอยู่หัว รัฐบาลจึงได้จัดสรรที่ดินทำกินให้ราษฎรไว้เป็นที่ทำกินและที่อยู่อาศัย จำนวน ๗ ไร่ ต่อ ๑ ครัวเรือน ต่อมาในเดือนเมษายน พ.ศ. ๒๕๔๔ บ้านแม่ฮักพัฒนา หมู่ที่ ๙ ตำบลหนองแห้ง อำเภอสันทราย จังหวัดเชียงใหม่ ได้แยกหมู่บ้านออกเป็น ๒ หมู่บ้าน คือหมู่ที่ ๙ (บ้านแม่ฮักพัฒนา) และหมู่ที่ ๑๑ (บ้านแม่ฮักพัฒนาเฉลิมพระเกียรติ) เนื่องจากมีจำนวนประชากรเพิ่มมากขึ้นและปัจจุบันมีนายบุญเยี่ยม บัวแก้วเกิด เป็นผู้ใหญ่บ้าน

๑.๒ สภาพทั่วไป

ที่ตั้ง	บ้านแม่ฮักพัฒนา หมู่ที่ ๑๑ ตำบลหนองแห้ง อำเภอสันทราย จังหวัดเชียงใหม่ ตั้งอยู่ทางทิศตะวันออกเฉียงเหนือของที่ว่าการอำเภอสันทราย และมีระยะทางห่างจากที่ว่าการอำเภอสันทรายประมาณ ๑๔ กิโลเมตร		
เนื้อที่	บ้านแม่ฮักพัฒนาเฉลิมพระเกียรติ หมู่ที่ ๑๑ ตำบลหนองแห้ง มีพื้นที่ประมาณ ๘๐๐ ไร่ มีพื้นที่สำหรับอยู่อาศัยประมาณ ๑๕๐ ไร่ และมีพื้นที่ทำการเกษตรประมาณ ๓๕๘ ไร่		
ภูมิประเทศ	ที่ราบติดกับเชิงเขา ทำการเกษตรโดยนำน้ำจากคลองชลประทานเขื่อนแม่กวงฯ		
อาณาเขต	ทิศเหนือ	ติดต่อกับ	เขื่อนแม่กวงอุดมธารา
	ทิศใต้	ติดต่อกับ	บ้านแม่ฮักพัฒนา หมู่ที่ ๙ ตำบลหนองแห้ง
	ทิศตะวันออก	ติดต่อกับ	หมู่ที่ ๑๐ ตำบลหนองแห้ง
	ทิศตะวันตก	ติดต่อกับ	หมู่ที่ ๑๕ ตำบลป่าไผ่

๒) ด้านการเมือง/การปกครอง

➤ (๒.๑) ข้อมูลฝ่ายการเมือง

คณะผู้บริหาร

นายพิรุณ	หน่อแก้ว	นายกเทศมนตรีตำบลหนองแห่ย์
นายดวงคำ	มะโนรี	รองนายกเทศมนตรีตำบลหนองแห่ย์
นางอัมพร	รินคำ	รองนายกเทศมนตรีตำบลหนองแห่ย์
นายสุวรรณ์	ใจมั่น	ที่ปรึกษานายกเทศมนตรีตำบลหนองแห่ย์
นายสายันต์	ศิริ	เลขานุการนายกเทศมนตรีตำบลหนองแห่ย์

สภาเทศบาลตำบลหนองแห่ย์

๑. นายจำเริญ	ศรีวิชัย	ประธานสภาเทศบาลตำบลหนองแห่ย์
๒. นางณัฐกานต์โพธิ	ประสาธ	รองประธานสภาเทศบาลตำบลหนองแห่ย์
๓. นายเสงี่ยม	บุญเป็ง	เลขานุการสภาเทศบาลตำบลหนองแห่ย์
๔. นายสุพจน์	กาวิชัย	สมาชิกสภาเทศบาล เขต ๑
๕. นายอินตา	จิณา	สมาชิกสภาเทศบาล เขต ๑
๖. นายประดิษฐ์	ไชยวงษ์	สมาชิกสภาเทศบาล เขต ๑
๗. นายสมบุญ	เม็งขาว	สมาชิกสภาเทศบาล เขต ๑
๘. นายพงษ์ศักดิ์	จันทร์ทิพย์	สมาชิกสภาเทศบาล เขต ๒
๙. นายวิชชานนท์	เกษตร	สมาชิกสภาเทศบาล เขต ๒
๑๐. นายสมัย	บัวไพจิตติ	สมาชิกสภาเทศบาล เขต ๒
๑๑. นางศรีนวล	ภูเรือน	สมาชิกสภาเทศบาล เขต ๒
๑๒. นายปรัชญา	มณีชาติ	สมาชิกสภาเทศบาล เขต ๒

(๒.๒) ข้อมูลด้านการปกครอง

กำนัน/ผู้ใหญ่บ้านตำบลหนองแห่ย์

ชื่อ-สกุล	ตำแหน่ง	ชื่อ-สกุล	ตำแหน่ง	ชื่อ-สกุล	ตำแหน่ง
นายกิตติศักดิ์ พันธรัักษ์	กำนันตำบล	นายลิขิต กิตติคุณ	ผู้ช่วยผู้ใหญ่บ้าน	นายนิกร บัวแตก	ผู้ช่วยผู้ใหญ่บ้าน
นายเจริญ โนคำ	ผู้ใหญ่บ้าน ม.๒	นายราเชนทร์ อ่าพันธ์ศรี	ผู้ช่วยผู้ใหญ่บ้าน	นายสมภาพ อินخال	ผู้ช่วยผู้ใหญ่บ้าน
นายอุเทน ปันแก้ว	ผู้ใหญ่บ้าน ม.๓	นางอุบล ลาวิชัย	ผู้ช่วยผู้ใหญ่บ้าน	นายเกียรติศักดิ์ คุณยศยิ่ง	ผู้ช่วยผู้ใหญ่บ้าน
นายชนาคม จันดี	ผู้ใหญ่บ้าน ม.๔	นายวินัย ประคูปตานนท์	ผู้ช่วยผู้ใหญ่บ้าน	นายบรรจง จอมเรือง	ผู้ช่วยผู้ใหญ่บ้าน
นายสมชาย เม็งขาว	ผู้ใหญ่บ้าน ม.๕	นายสุบิล เม็งขาว	ผู้ช่วยผู้ใหญ่บ้าน	นายบุญศรี ทามัน	ผู้ช่วยผู้ใหญ่บ้าน
นายชยางกุล ชินวรภัทร	ผู้ใหญ่บ้าน ม.๖	นายณรงค์ มหานิล	ผู้ช่วยผู้ใหญ่บ้าน	นางอุบล วงศ์ราช	ผู้ช่วยผู้ใหญ่บ้าน
นายประมวล ศรีคำมา	ผู้ใหญ่บ้าน ม.๗	นายเสาร์คำ เม็งขาว	ผู้ช่วยผู้ใหญ่บ้าน	นางคำหน้อย สิงห์ตาแก้ว	ผู้ช่วยผู้ใหญ่บ้าน
นายสมบุญ คัดจักร	ผู้ใหญ่บ้าน ม.๘	นายดวงเลิศ กาวิละ	ผู้ช่วยผู้ใหญ่บ้าน	นายจรัญ ศรีแก้ว	ผู้ช่วยผู้ใหญ่บ้าน
นางสายพิณ จันเตียม	ผู้ใหญ่บ้าน ม.๙	นายถนัด บัวแก้วเกิด	ผู้ช่วยผู้ใหญ่บ้าน	นางพิมพ์ใจ วุฒติวงศ์	ผู้ช่วยผู้ใหญ่บ้าน
นายวิบูลย์ จุ่มปี	ผู้ใหญ่บ้าน ม.๑๐	นายชนพล สมศรี	ผู้ช่วยผู้ใหญ่บ้าน	นางผัดแก้ว คนหลวง	ผู้ช่วยผู้ใหญ่บ้าน
นายศักดิ์ชัย จอมเรือง	ผู้ใหญ่บ้าน ม.๑๑	นายจรัลเพชร ชัยเลิศ	ผู้ช่วยผู้ใหญ่บ้าน	นายไพสน บัวทองใส	ผู้ช่วยผู้ใหญ่บ้าน

ชื่อ-สกุล	ตำแหน่ง	ชื่อ-สกุล	ตำแหน่ง	ชื่อ-สกุล	ตำแหน่ง
นายเทิดศักดิ์ สุวรรณ์	สารวัตรกำนัน	นางสุวปรียา สุขสุด	สารวัตรกำนัน	นางสมศรี บุญเพิ่มพูน	แพทย์ประจำตำบล
นายอนันต์ หลวงเมือง	ผู้ช่วยพรส.	นายณรงค์ บุญชัย	ผู้ช่วยพรส.	นายประเสริฐ คำปันนา	ผู้ช่วยผู้ใหญ่บ้าน

๓) ข้อมูลประชากร

๓.๑ จำนวนประชากร (ข้อมูลเปรียบเทียบย้อนหลัง ๓ - ๕ ปี และการคาดการณ์ในอนาคต)

หมู่ที่	บ้าน	จำนวนประชากร ปี ๒๕๖๒			จำนวนประชากร ปี ๒๕๖๓			จำนวนประชากร ปี ๒๕๖๔			จำนวนครัวเรือน ปี ๒๕๖๔
		ชาย	หญิง	รวม	ชาย	หญิง	รวม	ชาย	หญิง	รวม	
๑	หนองแห่ย์	๑๙๒	๒๐๓	๓๙๕	๒๐๙	๒๒๙	๔๓๘	๒๑๒	๒๓๙	๔๕๑	๑๘๘
๒	ร้องเม็ง	๑๗๗	๒๐๐	๓๗๗	๑๙๓	๒๐๙	๔๐๒	๒๐๑	๒๒๐	๔๒๑	๒๒๙
๓	บวกเปา	๒๖๕	๓๒๗	๕๙๒	๒๗๖	๓๓๐	๖๐๖	๒๗๗	๓๓๐	๖๐๗	๓๑๕
๔	ทุ่งข้าวตอก	๒๑๘	๒๗๕	๔๙๓	๒๔๒	๓๑๒	๕๕๔	๒๕๘	๓๒๖	๕๘๔	๒๗๐
๕	หนองบัว	๑๓๓	๑๔๕	๒๗๘	๑๓๔	๑๕๔	๒๘๘	๑๓๘	๑๕๖	๒๙๔	๑๕๙
๖	ดงเจริญชัย	๒๘๘	๒๘๑	๕๖๙	๒๗๘	๒๗๔	๕๕๒	๒๗๑	๒๗๐	๕๔๑	๒๓๒
๗	ดอย	๑๗๑	๑๖๔	๓๓๕	๑๗๒	๑๖๘	๓๔๐	๑๗๒	๑๖๕	๓๓๗	๑๑๙
๘	ทุ่งข้าวตอกใหม่	๓๐๐	๓๓๗	๖๓๗	๓๐๙	๓๔๓	๖๕๒	๓๑๗	๓๔๓	๖๖๐	๓๒๐
๙	แม่ฮักพัฒนา	๔๙๐	๔๕๒	๙๔๒	๕๐๐	๔๗๑	๙๗๑	๕๒๐	๔๗๖	๙๙๖	๔๐๕
๑๐	พระบาทตีนนก	๑๐๔	๑๑๔	๒๑๘	๑๑๒	๑๑๔	๒๒๖	๑๑๐	๑๑๔	๒๒๔	๘๔
๑๑	แม่ฮักพัฒนาเฉลิมพระเกียรติ	๔๒๘	๔๒๑	๘๔๙	๔๐๕	๔๐๕	๘๑๐	๔๑๘	๔๑๔	๘๓๒	๓๒๔
	รวม	๒,๗๖๖	๒,๙๑๙	๕,๖๘๕	๒,๘๓๐	๓,๐๐๙	๕,๘๓๙	๒,๘๙๔	๓,๐๕๓	๕,๙๔๗	๒,๖๕๕

จำนวนประชากร ประจำปี ๒๕๖๔ รวมทั้งสิ้น ๕,๙๔๗ คน แยกเป็นชาย ๒,๘๖๔ คน หญิง ๓,๐๕๓ คน มีความหนาแน่นเฉลี่ย ๑๙๕.๗๗ คน/ตารางกิโลเมตร (ข้อมูลจากสำนักทะเบียนอำเภอสันทราย ณ เดือนสิงหาคม ๒๕๖๔)

๓.๒ จำนวนผู้มีสิทธิเลือกตั้ง

- ▶ **เขตการปกครอง**
 - เขตเลือกตั้งที่ ๑ หมู่ที่ ๑ - หมู่ที่ ๖
 - เขตเลือกตั้งที่ ๒ หมู่ที่ ๗ - หมู่ที่ ๑๑
- ▶ **จำนวนผู้มีสิทธิเลือกตั้ง**
 - ชาย ๒,๒๐๖ คน
 - หญิง ๒,๔๔๑ คน
 - รวม ๔,๖๔๘ คน
- ▶ **จำนวนผู้มาใช้สิทธิเลือกตั้ง**
 - จำนวน ๓,๗๘๓ คน
 - คิดเป็นร้อยละ ๘๑.๓๙ ครั้งล่าสุด (๒๘ มี.ค ๖๔)

หมู่ที่	บ้าน	จำนวนผู้มีสิทธิเลือกตั้ง		
		ชาย	หญิง	รวม
๑	หนองแห่ย์	๑๖๐	๑๗๗	๓๓๗
๒	ร้องเม็ง	๑๖๐	๑๗๖	๓๓๖
๓	บวกเปา	๒๒๕	๒๗๖	๕๐๑
๔	ทุ่งข้าวตอก	๑๙๓	๒๕๔	๔๔๗
๕	หนองบัว	๑๑๑	๑๓๑	๒๔๒
๖	ดงเจริญชัย	๒๒๓	๒๓๑	๔๕๔
๗	ดอย	๑๔๐	๑๓๓	๒๗๓
๘	ทุ่งข้าวตอกใหม่	๒๓๒	๒๗๘	๕๑๐
๙	แม่ฮักพัฒนา	๓๘๗	๓๘๕	๗๗๒
๑๐	พระบาทตีนนก	๙๑	๙๑	๑๘๒
๑๑	แม่ฮักพัฒนาเฉลิมพระเกียรติ	๒๘๔	๓๐๙	๕๙๔
	รวม	๒,๒๐๖	๒,๔๔๑	๔,๖๔๘

๓.๓ จำนวนผู้รับเบี้ยยังชีพ

(๑) เบี้ยยังชีพผู้สูงอายุ	จำนวน ๑,๒๘๑ คน
(๒) เบี้ยยังชีพผู้พิการ	จำนวน ๒๐๕ คน
(๓) เบี้ยยังชีพผู้ป่วยโรคเอดส์	จำนวน ๓๐ คน

๔) ด้านสภาพสังคม

● การศึกษา

- โรงเรียนประถมศึกษาและมัธยมศึกษา ๒ แห่ง (หมู่ที่ ๓,๑๑)
- ศูนย์เด็กเล็กเทศบาลตำบลหนองแหย่ง ๑ แห่ง (หมู่ที่ ๔)
- โรงเรียนอนุบาลเทศบาลตำบลหนองแหย่ง ๑ แห่ง (หมู่ที่ ๕)
- พิพิธภัณฑ์วัดร่องเม้ง ๑ แห่ง (หมู่ที่ ๒)
- ศูนย์การเรียนรู้ศึกษานอกระบบและการศึกษาตามอัธยาศัยตำบลหนองแหย่ง (กศน.) ๑ แห่ง (หมู่ที่ ๘)

● สถาบันและองค์กรทางศาสนา

- วัด/สำนักสงฆ์ ๙ แห่ง (หมู่ที่ ๑,๒,๓,๔,๕,๖,๙,๑๐,๑๑)
- ที่พำนักสงฆ์ ๑ แห่ง (หมู่ที่ ๙)
- ศาลาปฏิบัติธรรม ๑ แห่ง (หมู่ที่ ๘)

● การสาธารณสุข

- โรงพยาบาลส่งเสริมสุขภาพตำบล ๒ แห่ง (บ้านร่องเม้ง,บ้านแม่ฮักพัฒนา)
- คลินิก ๒ แห่ง (หมู่ที่ ๗,๘)
- จำนวนผู้ป่วยติดเตียง ๑๔ คน
(ข้อมูลจากรพ.สต.ร่องเม้ง ๑๑ คน หมู่ที่ ๑ = ๒ คน ,หมู่ที่ ๓ = ๔ คน ,หมู่ที่ ๔ = ๓ คน ,หมู่ที่ ๖ = ๒ คน)
(ข้อมูลจากรพ.สต.แม่ฮัก ๒ คน หมู่ที่ ๑๐ = ๒ คน , หมู่ที่ ๑๑ = ๑ คน)
- จำนวนผู้ป่วยจิตบ้าน ๗ คน
(ข้อมูลจากรพ.สต.แม่ฮักพัฒนา หมู่ที่ ๗ = ๓ คน ,หมู่ที่ ๙ = ๒ คน ,หมู่ที่ ๑๐ = ๑ คน , หมู่ที่ ๑๑ = ๑ คน)

● ความปลอดภัยในชีวิตและทรัพย์สิน

- ตูยาม(หน่วยบริการประชาชนบ้านบวกเปา) ๑ แห่ง (หมู่ที่ ๓)
- เครื่องดับเพลิงชนิดหัว (เทศบาล, ศูนย์อพพร.,ทุกหมู่บ้าน) ๒๗ อัน
- ลูกบอลดับเพลิง (ศูนย์เด็กเล็กเทศบาล/โรงเรียนอนุบาล) ๓ อัน

● ร้านค้าขายของชำ/ขายของเบ็ดเตล็ด ๕๕ ร้าน

(หมู่ที่ ๑ = ๕ ร้าน ,หมู่ที่ ๒ = ๒ ร้าน ,หมู่ที่ ๓ = ๖ ร้าน ,หมู่ที่ ๔ = ๔ ร้าน ,หมู่ที่ ๕ = ๓ ร้าน , หมู่ที่ ๖ = ๕ ร้าน ,หมู่ที่ ๘ = ๑๔ ร้าน ,หมู่ที่ ๙ = ๗ ร้าน ,หมู่ที่ ๑๐ = ๔ ร้าน ,หมู่ที่ ๑๑ = ๕ ร้าน

● สถานีบริการน้ำมัน/เชื้อเพลิง = ๔ แห่ง (หมู่ที่ ๔ = ๒ แห่ง , ป้อมหลอด หมู่ที่ ๙ , ป้อมหยอดเหรียญ หมู่ที่ ๑๑)

● อู่ซ่อม/ร้านซ่อมรถจักรยานยนต์/รถยนต์ ๑๓ ร้าน (หมู่ที่ ๑=๒ ร้าน,หมู่ที่ ๒= ๒ ร้าน , หมู่ที่ ๓ = ๒ ร้าน ,หมู่ที่ ๔ = ๑ ร้าน ,หมู่ที่ ๘ = ๒ ร้าน ,หมู่ที่ ๙ = ๓ ร้าน ,หมู่ที่ ๑๑ = ๑ ร้าน

๕) ด้านระบบบริการโครงสร้างพื้นฐาน

● การคมนาคม

ถนนคอนกรีตฯ	จำนวน ๗๙	สาย ระยะทาง	๓๐.๙๒ กิโลเมตร
ถนนลาดยาง	จำนวน ๒๐	สาย ระยะทาง	๒๐.๙๒๙ กิโลเมตร
ถนนลูกรัง/ดินคลุก	จำนวน ๖๓	สาย ระยะทาง	๔๓.๖๙ กิโลเมตร

การเดินทางเข้าสู่ตำบล

ประเภท/หมู่บ้าน	ม.๑	ม.๒	ม.๓	ม.๔	ม.๕	ม.๖	ม.๗	ม.๘	ม.๙	ม.๑๐	ม.๑๑
การเดินทางโดยเส้นทางปกติจากหมู่บ้านถึงที่ว่าการอำเภอ (กม.)	๑๑	๑๐	๑๒	๘	๑๑	๑๔	๑๒	๙	๑๑	๑๕	๑๒
จากหมู่บ้านถึงศาลากลางจังหวัดเชียงใหม่ (กม.)	๒๖	๒๕	๒๗	๒๓	๒๖	๒๙	๒๗	๒๔	๒๖	๓๐	๒๗

● เส้นทางคมนาคม

- (๑) ทางหลวงจังหวัดหมายเลข ๑๐๐๑ ตอนสันทราย-แม่ใจ ทางหลวงชนบทหมายเลข ชม ๓๐๑๒ เชื่อมกับทางหลวงสายนี้บริเวณตำบลป่าไผ่ผ่านตำบลเมืองเสี้ยนนำเข้าสู่ตำบลหนองแห้ง หมู่ที่ ๔
- (๒) ทางหลวงจังหวัดหมายเลข ๑๐๑๙ ตอนเชียงใหม่-ดอยสะเก็ด ทางหลวงชนบทหมายเลขชม ๓๐๑๒ เชื่อมกับทางหลวงสายนี้บริเวณตำบลสันป่าเปา เข้าสู่ตำบลหนองแห้ง หมู่ที่ ๓

● การโทรคมนาคม

- ตู้โทรศัพท์สาธารณะ ๑๗ ตู้ (หมู่ที่ ๑ = ๑ ตู้ หมู่ที่ ๒ = ๒ ตู้ หมู่ที่ ๓ = ๒ ตู้ หมู่ที่ ๔ = ๔ ตู้ หมู่ที่ ๕ = ๑ ตู้ หมู่ที่ ๖ = ๒ ตู้ หมู่ที่ ๗ = ๒ ตู้ หมู่ที่ ๘ = ๑ ตู้ หมู่ที่ ๙ = ๒ ตู้ หมู่ที่ ๑๑ = ๒ ตู้)

● การไฟฟ้า ไฟฟ้าเข้าถึง จำนวน ๑๑ หมู่บ้าน

๖) ระบบเศรษฐกิจ

- อาชีพ เกษตรกรรม ประมาณ ๗๕ % รับจ้างทั่วไป ประมาณ ๒๐ %
ค้าขายและอื่น ๆ ประมาณ ๕ %

การปลูกพืช (ข้อมูลจาก สำนักงานเกษตรอำเภอสันทราย เดือนสิงหาคม ๒๕๖๔)

- ๑. ปลูกข้าวนาปี พันธุ์ที่ปลูก คือ กข.๖ กข.๑๐ สันป่าตอง๑ ข้าวหอมมะลิ ๑๐๕
- ๒. ปลูกข้าวนาปรัง พันธุ์ที่ปลูก คือ กข.๖ กข.๑๐ สันป่าตอง๑
- ๓. ปลูกถั่วเหลืองฤดูแล้ง พันธุ์ที่ปลูก คือ สจ.๔ สจ.๕ เชียงใหม่ ๖๐ สจ. ๙
- ๔. ปลูกมะม่วง พันธุ์ที่ปลูก คือ น้ำดอกไม้ เขียวเสวย มหาชนกหนังกกลางวันและโชคอนันต์
- ๕. ปลูกลำไย พันธุ์ที่ปลูก คือ อีตอ อีแห้ว สีชมพู เบี้ยวเขียว
- ๖. ปลูกยางพารา พันธุ์ที่ปลูก คือ RRIM ๖๐๐

หมู่ที่	บ้าน	รายได้ครัวเรือนเฉลี่ย (บาท/ปี)	รายได้บุคคลเฉลี่ย (บาท/ปี)
๑	หนองแห้ง	๓๑๐,๕๔๒.๖๕	๑๐๙,๔๑๓.๙๙
๒	ร้องเม็ง	๒๙๔,๔๐๔.๑๑	๑๐๖,๘๔๐.๓๒
๓	บวกเปา	๒๑๑,๔๖๕.๔๗	๗๓,๕๐๖.๘๙
๔	ทุ่งข้าวตอก	๒๑๒,๓๐๑.๔๘	๗๘,๔๙๓.๖๐
๕	หนองบัว	๑๓๙,๑๘๕.๕๑	๑๐๑,๐๙๒.๖๓
๖	ดงเจริญชัย	๒๑๒,๙๔๐.๔๗	๖๓,๒๘๓.๕๑
๗	ดอย	๓๑๑,๒๗๘.๔๑	๘๘,๖๔๘.๘๗
๘	ทุ่งข้าวตอกใหม่	๒๖๕,๖๙๔.๓๗	๙๘,๕๒๓.๐๓
๙	แม่ฮักพัฒนา	๒๕๒,๔๕๓.๘๖	๙๖,๐๗๓.๘๗
๑๐	พระบาทตีนนก	๑๗๐,๖๔๕.๐๐	๑๐๐,๓๗๙.๔๑
๑๑	แม่ฮักพัฒนาเฉลิมพระเกียรติ	๒๖๖,๔๗๒.๓๖	๑๓๔,๓๘๑.๔๘
เฉลี่ย ทุกหมู่บ้าน		๒๔๔,๗๖๐.๓๗	๙๒,๖๕๙.๗๕

(ข้อมูลจาก สำนักงานพัฒนาชุมชนอำเภอสันทราย ประจำปี ๒๕๖๔)

• ศักยภาพของชุมชนและพื้นที่

- การรวมกลุ่มของประชาชน แยกประเภทกลุ่มต่าง ๆ ดังนี้

- | | | |
|--|----|---|
| ๑) กลุ่มพัฒนาสตรีตำบลหนองแห่ย์
(นางสังวาลย์ บริรักษ์) | ๑๑ | กลุ่ม (หมู่ที่ ๑-๑๑)
ประธานกลุ่มพัฒนาสตรีตำบลหนองแห่ย์ |
| ๒) กลุ่มผู้สูงอายุตำบลหนองแห่ย์
(นายเลิศ คำดวงดาว) | ๑ | กลุ่ม
ประธานกลุ่มผู้สูงอายุตำบลหนองแห่ย์ |
| ๓) สภาวัฒนธรรมตำบลหนองแห่ย์
(นางประคอง วาณิชยานนท์) | ๑ | กลุ่ม
ประธานสภาวัฒนธรรมตำบลหนองแห่ย์ |
| ๕) ศูนย์การเรียนรู้ชุมชน บ้านดงเจริญชัย
(นายชยางกูร ชินวรภัทร์) | ๑ | แห่ง (ดงเวียงแก่น)
ประธานศูนย์การเรียนรู้ดงเวียงแก่น |



- | | | |
|--|---|---|
| ๖) ศูนย์เศรษฐกิจพอเพียงตำบลหนองแห่ย์
(นางสังวาลย์ บริรักษ์) | ๑ | แห่ง (หมู่ที่ ๔)
ประธานศูนย์เศรษฐกิจพอเพียง
ตำบลหนองแห่ย์ |
|--|---|---|





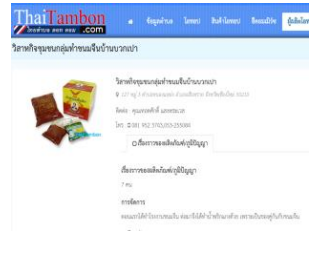






กิจกรรม/โครงการ ริเริ่มพัฒนาเป็นแหล่งเรียนรู้ ในพื้นที่ตำบลหนองแห่ย์)

- | | | |
|--|----------------------------|-------------------------|
| ๑.) โคกหนองนาโมเดล | บ้านหนองแห่ย์ หมู่ที่ ๑ | (นางสุพิศ เนตรคำยวง) |
| : ส่งเสริมสนับสนุนกิจกรรมจากหน่วยงาน : สำนักงานพัฒนาชุมชนอำเภอสนทราย | | |
| ๒) Young Smart Farmer | บ้านหนองบัว หมู่ที่ ๕ | (นายศุภวิทย์ คุณยศยิ่ง) |
| : ส่งเสริมสนับสนุนกิจกรรมจากหน่วยงาน : สำนักงานเกษตรอำเภอสนทราย | | |
| ๓) เศรษฐกิจพอเพียง | บ้านพระบาทตึนบก หมู่ที่ ๑๐ | (นายดวงดี อุปันโน) |

• ข้อมูลอื่นๆ (หนึ่งตำบลหนึ่งผลิตภัณฑ์/วิสาหกิจชุมชน)

รายชื่อผู้ผลิต/ผู้ประกอบการสินค้า OTOP ตำบลหนองแห่ย์

ลำดับที่	ชื่อกลุ่ม/ผู้ประกอบการ	ชื่อประธาน/เจ้าของ	ที่อยู่	โทร.	ชื่อสินค้า/บริการ	ประเภทกิจการ
๑	กลุ่มแชมพูสมุนไพรสมุนไพรรัจฉรินทร์	นางจันทร์ฉาย กันธิยะ 	๕๒ ม.๒	๐๕๓-๒๕๕-๑๗๘	แชมพูสมุนไพร	สมุนไพรมือทำอาหาร เครื่องสำอางสมุนไพร 
๒	ประดิษฐ์ผ้าทอพื้นเมืองบ้านบวกเปา หมู่ ๓	นางธิดา ชำนาญ 	๑๓๙ ม.๓	๐๕๓-๒๕๕-๐๙๔ ๐๘๑-๐๒๒-๕๕๘๘๘	ประดิษฐ์เศษผ้า/เสื้อผ้าเครื่องแต่งกาย	ผ้าเครื่องแต่งกาย-ผ้า 
๓	นายทอดศักดิ์แสงพระเวส	นายทอดศักดิ์แสงพระเวส 	๑๒๗ ม.๓	๐๕๓-๒๕๕-๐๘๔	พริกแกงพื้นเมือง-พริกขนมน้ำเจียว 	อาหาร/อาหารแปรรูปสำเร็จรูป/สำเร็จรูป 
๔	นายรूपนพัฒน์ทิพย์ปัญญา	นายรूपนพัฒน์ทิพย์ปัญญา 	๑๕๖/๕ ม.๙	๐๕๓-๒๕๕-๘๖๐	โคมไฟ	ของใช้/ของตกแต่ง/ของที่ระลึกผลิตภัณฑ์ที่ใช้วัสดุจากไม้เป็นหลัก 

(ข้อมูลจากพัฒนาชุมชนอำเภอสันทราย ข้อมูล ณ เดือน สิงหาคม ๒๕๖๔)

รายชื่อกลุ่มวิสาหกิจชุมชนตำบลหนองแห้ง
(ข้อมูลจากสำนักงานเกษตรอำเภอสันทราย ข้อมูล ณ เดือน สิงหาคม ๒๕๖๔)

ลำดับที่	ชื่อกลุ่ม/ผู้ประกอบการ	ชื่อประธาน/เจ้าของ	ที่อยู่	โทร.	ชื่อสินค้า/บริการ	ประเภทกิจการ
๑	วิสาหกิจชุมชนกลุ่มทำขนมจีนบ้านบวกเปา	นายเทอดศักดิ์ แสงพระเวส	๑๒๗ หมู่ ๓	๐๕๓-๒๕๕-๐๘๔	ขนมจีน, น้ำพริกสำเร็จรูป	แปรรูปและผลิตภัณฑ์อาหาร
๒	วิสาหกิจชุมชนกลุ่มเกษตรกรผู้เลี้ยงโคนม ต.หนองแห้ง	นายเสรี จอมบัว	๖๒ หมู่ ๔	-	โคนม, ปุ๋ยคอก	ผลิตปศุสัตว์
๓	วิสาหกิจชุมชนกลุ่มพัฒนาการผลิตลำไยคุณภาพบ้านแม่ฮักพัฒนาเฉลิมพระเกียรติ หมู่ที่ ๑๑	นายสุพจน์ บัวดาวตีบ	๕๘ หมู่ ๑๑	๐๘๗-๑๗๖-๑๔๒	ลำไยอบแห้ง	แปรรูปและผลิตภัณฑ์อาหาร
๔	วิสาหกิจชุมชนกลุ่มประดิษฐ์ผ้า บ้านบวกเปา หมู่ที่ ๓	นางธิดา ชำนาญ	๑๓ หมู่ ๓	๐๕๓-๒๕๕-๐๙๔	กระเป่าเสื้อผ้าสำเร็จรูป	ผลิตภัณฑ์ผ้าทอ
๕	วิสาหกิจชุมชนกลุ่มทอผ้าบ้านดงเจริญชัย หมู่ที่ ๖	นางมะลิ บุญเพิ่มพูน	๖๔/๑ หมู่ ๖	๐๘๑-๔๖๘-๓๘๖๗	เสื่อพื้นเมือง	ผลิตภัณฑ์ผ้าทอ
๖	วิสาหกิจชุมชนสมุนไพรจันทร์	นางมนุชาธิป โนคำ	๕๒ หมู่ ๒	๐๕๓-๒๕๕-๑๗๘	แชมพู/ครีมนวด/สบู่	ผลิตภัณฑ์สมุนไพร
๗	วิสาหกิจชุมชนโรงสีข้าวบ้านดอย	นายสังวาล พันธพงษ์	๖๖ หมู่ ๗	๐๙๗-๙๙๓-๔๓๘๘	ข้าว	รับจ้างสีข้าว
๘	วิสาหกิจชุมชนแปรรูปสมุนไพรพลูควาวบ้านหนองแห้ง	นางกันทนา พันธรักษ์	๒๒ หมู่ ๑	๐๙๕-๑๒๗-๙๙๕๖	ไวน์ เซรั่ม เจลยาหอม	เครื่องดื่ม
๙	วิสาหกิจชุมชนผลิตและจำหน่ายสุรจากสมุนไพรมะพร้าว	น.ส.กนกกานต์ พันธรักษ์	๒๒/๑ หมู่ ๑	๐๘๘-๒๖๗-๑๑๑๘	สุรากลั่นจากสมุนไพรมะพร้าว	เครื่องดื่ม
๑๐	วิสาหกิจชุมชนสมุนไพรเชิงสุขภาพสันทราย	นางอัมพร รินคำ	๑๒ หมู่ ๒	๐๘๘-๒๖๗-๑๑๑๘	พลูควาวสมุนไพรมะพร้าวและเครื่องเทศ	ผลิตและแปรรูปสมุนไพรและสกัดสารจากสมุนไพรจำหน่าย
๑๑	วิสาหกิจชุมชนฟื้นฟูเศรษฐกิจภาคประชาชน	นายบุญฤทธิ์ มูลเพย	๔๘ หมู่ ๙	๐๘๗-๕๒๖-๕๗๘๙	จุลินทรีย์หมักหญ้า, หมักแมลง	การผลิตปัจจัยการผลิต

(ก) **ด้านแหล่งน้ำเพื่อการเกษตร** : ปริมาณน้ำไม่เพียงพอต่อการทำการเกษตร ปัญหาภัยแล้งในบางปี

- แหล่งน้ำธรรมชาติ

- ลำน้ำแม่กวง
- ลำห้วย ๘ สาย (ได้แก่ ลำเหมืองแจ็กแดง(กลาง),ลำเหมืองคือ , ลำเหมืองเปา , ลำเหมืองร้อง , ลำเหมืองเพย , ลำเหมืองไฮ, ลำห้วยสะแล่ง, ลำห้วยธาร)
- บึง, หนองและอื่นๆ ๙ แห่ง (ได้แก่ หนองแหย่ง หมู่ที่ ๑ , หนองบัว หมู่ที่ ๕ , หนองแมงดา หมู่ที่ ๘ , หนองห้วยฮัก หมู่ที่ ๙ , หนองเหียง หมู่ที่ ๑๐ , หนองเหล็ก หมู่ที่ ๑๐ , อ่างเก็บน้ำห้วยฮัก หมู่ที่ ๑๑, อ่างเก็บน้ำห้วยเกียง หมู่ที่ ๑๑)
- มีอ่างเก็บน้ำหลายแห่งที่สามารถพัฒนาเป็นแหล่งท่องเที่ยว และแหล่งเกษตรกรรมที่อุดมสมบูรณ์ เช่น อ่างเก็บน้ำหนองบัวอ่างเก็บน้ำห้วยฮักห้วยเกียง

- แหล่งน้ำที่สร้างขึ้น

- ฝาย ๒๐ แห่ง (ได้แก่ หมู่ที่ ๔ ฝายทุ่งข้าวตอก ๔ แห่ง , หมู่ที่ ๕ ฝายหนองบัว ๑ แห่ง , หมู่ที่ ๖ ฝายเหมืองคือ ๓ แห่ง, ฝายน้ำแม่กวง ๔ แห่ง, ฝายเหมืองร้อง ๔ แห่ง, หมู่ที่ ๗ ฝายบ้านดอย ๑ แห่ง , หมู่ที่ ๘ ฝายแจ็กแดง ฝายมะนะ ๒ แห่ง, หมู่ที่ ๑๐ ฝายพระบาท ๑ แห่ง)
- บ่อน้ำตื้น ๔๐๗ แห่ง ● บ่อบาดาล ๓๕ แห่ง

(ข) **ด้านแหล่งน้ำเพื่อน้ำกินน้ำใช้**: ปริมาณน้ำไม่เพียงพอ

- การประปา ๑๓ แห่ง (หมู่ที่ ๒ = ๑ แห่ง , หมู่ที่ ๓ = ๑ แห่ง , หมู่ที่ ๔ = ๑ แห่ง , หมู่ที่ ๕ = ๑ แห่ง , หมู่ที่ ๖ = ๑ แห่ง , หมู่ที่ ๗ = ๑ แห่ง , หมู่ที่ ๘ = ๑ แห่ง , หมู่ที่ ๙ = ๒ แห่ง , หมู่ที่ ๑๐ = ๑ แห่ง , หมู่ที่ ๑๑ = ๓ แห่ง)

(๕) **ปัญหา/ความต้องการ**

- ก่อสร้าง/ปรับปรุงระบบประปาหมู่บ้าน ม.๑ ม.๘ ม.๙
- ขุดลอกลำเหมือง
- ฝืนน้ำจากเขื่อนแม่กวงเสริมประปาหมู่บ้าน
- แก้มลิงเพิ่มขึ้น
- ประปาภูเขาที่น้ำแม่กวง
- รัฐบาลประกันราคาผลผลิต
- ก่อสร้างกำแพงกันดินเสริมรอบสะพานองบัว (ลดการพังทลายของดิน)
- ขุดเจาะบ่อบาดาลเพื่อการเกษตร
- ขุดลอกอ่างเก็บน้ำ
- เปลี่ยน/วางท่อประปาสายหลักให้ประมาณน้ำ
- ฝายกั้นน้ำลำน้ำแม่กวง
- ติดตั้งอุปกรณ์สูบน้ำ
- รัฐบาลมีแหล่งรับซื้อผลผลิต

๘. ข้อมูลด้านศาสนา ประเพณี วัฒนธรรม

- ด้านศาสนาประชาชนตำบลหนองแหย่งส่วนใหญ่นับถือศาสนาพุทธ
- ภูมิปัญญาท้องถิ่น ภาษาถิ่น ประชาชนตำบลหนองแหย่ง ส่วนใหญ่ใช้ ภาษาไทย และมีภาษาถิ่น หรือเรียกว่า “ภาษาคำเมือง” เป็นภาษาสำหรับสื่อสารในท้องถิ่น
- ประเพณีและงานประจำปี

ในหมู่บ้านมีวัดใช้วัดเป็นสถานที่ทำบุญและจัดงานประเพณีต่าง ๆ ซึ่งเป็นเสมือนศูนย์รวมจิตใจของราษฎร ทั้งหมู่บ้านอีกทั้งเป็นศูนย์รวมในการจัดกิจกรรมต่าง ๆ ของคนหมู่บ้านกิจกรรมทางศาสนาเป็นประจำคือวันขึ้นปีใหม่ วันสงกรานต์ “ประเพณีปีใหม่เมือง” งานปอยหลวง เป็นงานทำบุญฉลองของทางศาสนา ประเพณีลอยกระทง (ยี่เป็ง) เป็นประเพณีที่กระทำสืบกันมาเป็นเวลาช้านานแล้วจะถือ วันเพ็ญ เดือน ๑๒ ของทุกปี เป็นวันลอยกระทง เพื่อเป็นการขอขมาต่อแม่น้ำคงคา

๑. วันขึ้นปีใหม่ ราษฎรในหมู่บ้าน ผู้สูงอายุ สตรี เด็ก และเยาวชน จะร่วมกันเดินทางไปทำบุญ ตักบาตรที่วัดในตอนเช้า นำรูปเทียน ข้าวตอกดอกไม้ อาหารคาวหวาน ถวายพระนำดอกไม้ใส่ขันแก้วตั้ง ๓ ฟังเทศน์ เพื่อเป็นการทำบุญไปภายนอกหน้า อบรมจิตใจ ทำใจให้สงบ ทำแต่คุณงามความดี

๒. วันสงกรานต์ “ประเพณีปีใหม่เมือง” ของชาวไทยล้านนา วันที่ ๑๓ เมษายน ของทุกปี ถือกันว่า “เป็นวันสังขาล่อง” มีการจุดประทัด เพื่อส่งสังขาลในตอนกลางคืนและเวลาใกล้รุ่งของวันที่ ๑๓ เมษายน วันที่ ๑๔ เมษายน ถือว่าเป็น “วันเนา” เป็นวันที่ห้ามพูดจาหยาบคาย ห้ามทะเลาะกัน เป็นวันรวมญาติ วันครอบครัว วันนี้จะมีการจัดเตรียมทำขนม อาหาร ดอกไม้ รูปเทียน ตุง เพื่อเตรียมไปทำบุญที่วัดในตอนเช้าของวันที่ ๑๕ เมษายน และตอนเย็นวันที่ ๑๔ เมษายน จะมีการช่วยกันขนทรายเข้าวัด เพราะมีความเชื่อว่าเป็นปีที่เราเดินทางไปทำบุญที่วัดได้นำทราย ตีดอกมาจากวัด และในวันนี้ก็นำทรายเข้าไปไว้ในวัด จะช่วยกันก่อเป็นเจดีย์ทราย เพื่อเช้าของวันที่ ๑๕ เมษายน จะได้นำตุงมาปักเพื่อทำพิธีทางศาสนา และจะมีการแห่ไม้ค้ำสะหรี โดยจัดเตรียมหาต้นไม้ ที่มีกิ่งไม้งามขนาดพอเหมาะนำมาแกะเอาเปลือกออกแล้วใช้ขี้ผึ้งทำให้มีสีเหลือง นำสวยดอกไม้ มัดผูกติดไว้ที่กิ่งไม้ตอนบน เพื่อนำไปค้ำต้นสหรี่ ที่อยู่ที่วัดโดยมีความเชื่อทางศาสนาว่าเพื่อจะให้มีอายุยืนยาวเหมือนต้นโพธิ์ (ต้นสะหรี) และในวันที่ ๑๕ เมษายนนี้ “เป็นวันพญาวัน” เป็นวันที่ดีที่สุดของทุกวันในหนึ่งปี และเป็นวันที่เด็ก ผู้ที่มีอายุน้อย จะนำสิ่งของ เช่น ขนมผลไม้ ของกินของใช้ต่าง ๆ เครื่องนุ่งห่ม ดอกไม้ นำไปมอบไหว้ขอสุมาต่อผู้สูงอายุและผู้ที่เคยพรหมบิถือ เพื่อขอพรเป็นสิริมงคลกับตนเอง และถือเป็นโอกาสสำคัญที่ลูกหลานได้มาพบมาเยี่ยมสอบถามความเป็นอยู่ของผู้เฒ่าผู้แก่เรียกว่า ประเพณีดำหัว

๓. ทำบุญวันพระ ในหนึ่งเดือนจะมีการทำบุญทางศาสนาทุกวันพระ ซึ่งผู้สูงอายุผู้เฒ่าผู้แก่จะเดินทางไปทำบุญตักบาตรที่วัดในตอนเช้า โดยนำ รูปเทียน ข้าวตอกดอกไม้ อาหารคาวหวาน ถวายพระ นำดอกไม้ใส่ขันแก้วตั้ง ๓ ฟังเทศน์ เพื่อเป็นการทำบุญไปภายนอกหน้า แต่ถ้าเป็นวันพระในช่วงเทศกาลวันเข้าพรรษา ผู้เฒ่าผู้แก่ก็จะไปทำบุญในตอนบ่ายอีกครั้งหนึ่ง โดยไปฟังเทศน์ที่อารามสงฆ์ เพื่ออบรมจิตใจให้สงบ เป็นการศึกษาธรรมะ ทำให้ได้บุญ

๔. งานปอยหลวง เป็นงานทำบุญฉลองของทางศาสนา เช่น การสร้างโบสถ์ ศาลา วิหาร เมื่อสร้างเสร็จแล้วจะมีการฉลอง (ปอยหลวง) ราษฎรในหมู่บ้าน และทุกหัววัดในเขตอำเภอจะมีการจัดแห่คว้าน คือ ต้นเงินประดับด้วยดอกไม้ ขนม สมุด ปากกา ดินสอ ผ้า ฯลฯ และมีการแห่ขบวนการรำรำ เช่น การฟ้อนเล็บ การฟ้อนดาบ การตีกลองสะบัดชัย เป็นต้น ในตอนกลางคืน ก็จะมีงานการละเล่นมหรสพต่างๆ เช่น มีดนตรี ลิเก มวย ชิงช้า-สวรรค์ ประพาดการฟ้อน ประพาดการร้องเพลง เพื่อเป็นการเชื่อมสัมพันธ์ไมตรีสร้างความสามัคคีในหมู่คณะ

๕. ประเพณีลอยกระทง (ยี่เป็ง) เป็นประเพณีที่กระทำสืบกันมาเป็นเวลาช้านานแล้วจะถือ วันเพ็ญเดือน ๑๒ ของทุกปี เป็นวันลอยกระทง เพื่อเป็นการขอขมาต่อแม่ น้ำคงคา เป็นการชำระล้างเคราะห์ตามความเชื่อมาแต่โบราณ ชาวบ้านจะจัดกิจกรรม ๒ วัน วันแรกจะมีการประกวดขุ่มประตูปาโดยให้แต่ละบ้าน จัดตกแต่งประดับประดาประตูปาของแต่ละบ้านให้สวยงามมีการประดับดอกไม้ ต้นไม้ จุดเทียนหรือผางพะทีป ให้สว่างสวยงาม มีคณะกรรมการของหมู่บ้านออกตรวจและให้คะแนน มีรางวัลให้ และคืนวันที่ ๒ จะมีการแห่ขบวนกระทง ที่ชาวบ้านได้ช่วยกันตกแต่ง มีการประกวดนางนพมาศเป็นการส่งเสริมวัฒนธรรมประเพณีอันดีงามให้ คงอยู่ตลอดไป

๖. พิธีสืบชะตาบ้าน หรือ สะเดาะเคราะห์ ชาวบ้านจะไปช่วยกันจัดเตรียมเครื่องคร่ำ เพื่อประกอบพิธีสืบชะตาหลวงที่วัด โดยจัดเตรียมสิ่งของต่าง ๆ ประกอบด้วย ดอกไม้ รูปเทียน อาหารคาวหวาน เพื่อเป็นสิริมงคลภายในหมู่บ้าน เป็นขวัญและกำลังใจแก่ราษฎรในหมู่บ้าน

๗. ประเพณีกินกล้วยสลาก จะจัดขึ้นในราวเดือนเกียง หรือประมาณเดือนกันยายน เป็นการทำบุญตามความเชื่อว่าเป็นการส่งสิ่งของ อาหารเครื่องใช้ไปให้ผู้ที่เสียชีวิตไปแล้วในอีกภพหนึ่งจะได้มีของใช้ โดยไม่อดอยาก โดยพระสงฆ์จะทยอยกันมาจากการนิมนต์ของเจ้าอาวาสวัด พระสงฆ์จะมาจากหลายวัด เพื่อมารับสังฆทาน การรับทานมี ๓ ประเภท คือ ๑. ประเภทเจาะจงพระที่จะรับทานสังฆทาน ๒. ประเภทไม่เจาะจง โดยที่ชาวบ้านจะแสดงความจำนงว่าจะจับสลากและ ชาวบ้านก็จะจับสลากตามที่คณะกรรมการวัดได้จัดเตรียมสลากไว้ เมื่อปรากฏว่าจับได้เบอร์ไหนก็จะนำสังฆทานไปถวายให้พระตรงตามเบอร์นั้นๆระบุไว้ และ ๓. ประเภททานที่พระเจ้า(พระพุทธรูป)เมื่อพระสงฆ์เจริญพระพุทธรมณฑ์แล้วก็ป็นอันว่าเสร็จพิธีการ

● **มวลชนจัดตั้ง**

- อาสาสมัครป้องกันภัยฝ่ายพลเรือน (อปพร.)	๑	รุ่น	จำนวน ๔๙	คน
- หนึ่งตำบล หนึ่งทีมกู้ภัย(OTOS)	๑	รุ่น	จำนวน ๑๐	คน
- จิตอาสาพัฒนาท้องถิ่น (หมู่บ้านละ ๑๐ คน)			จำนวน ๑๑๐	คน
- อาสาสมัครสาธารณสุขตำบลหนองแห้ง (อสม.)			จำนวน ๑๔๓	คน
- อาสาปศุสัตว์ตำบลหนองแห้ง			จำนวน ๑๑	คน


๙) **ข้อมูลด้านทรัพยากรธรรมชาติ**

- น้ำ ในน้ำจากเขื่อนแม่กวงอุดมธารา ตั้งอยู่ในตำบลลวงเหนือ อ.ดอยสะเก็ด มีความจุที่ระดับเก็บกักน้ำ เป็นพื้นที่ของชลประทาน
- ป่าไม้ทรัพยากรธรรมชาติในพื้นที่ (แสดงทรัพยากรธรรมชาติที่มีอยู่ในเขตเทศบาล) ได้แก่ พื้นที่ป่าไม้ซึ่งส่วนใหญ่อยู่ในหมู่ที่ ๙ ,๑๐ ,๑๑ นอกจากนั้นยังมีหนองเก็บน้ำหมู่ที่ ๑, ๕, ๘, ๙, ๑๐ , ๑๑ ในตำบลหนองแห้ง มีพื้นที่อยู่ในเขตป่าสงวน ๕,๐๐๐ ไร่ โดยเฉพาะหมู่ที่ ๙ และหมู่ที่ ๑๑ บางส่วนของป่าที่หมดสภาพ กรมชลประทานได้ทำการปฏิรูปที่ดินให้ชุมชนบริเวณเขื่อนเก็บน้ำโครงการชลประทานแม่กวง มาอยู่อาศัย โดยถือครองกรรมสิทธิ์ครัวเรือนละ ๗ ไร่

๑๐) **ข้อมูลด้านแหล่งท่องเที่ยว**

- **แหล่งท่องเที่ยวตามธรรมชาติ** ได้แก่

- หนองแห้ง หมู่ที่ ๑ บ้านหนองแห้ง เป็นแหล่งน้ำซึมตลอดปี เป็นแหล่งน้ำเพื่อการเกษตรและเลี้ยงปลา
- หนองบัว หมู่ที่ ๕ บ้านหนองบัว เป็นหนองน้ำขนาดใหญ่อยู่กลางหมู่บ้าน เป็นแหล่งน้ำที่ให้ประโยชน์แก่ชาวบ้านเรื่องการเกษตร เป็นแหล่งอาหารที่สำคัญ เช่น ปลา กุ้ง โดยเฉพาะอย่างยิ่งเป็นแหล่งท่องเที่ยวสถานที่จัดงานเทศกาลจับปลาหนองบัว ในเดือนเมษายนของทุกปี ปัจจุบันอยู่ระหว่างการดำเนินการเพื่อปรับปรุงเป็นสวนสุขภาพเฉลิมพระเกียรติ ตำบลหนองแห้ง พร้อมเครื่องออกกำลังกาย ทางเดิน ลู่วิ่ง



- หนองแมงดา หมู่ที่ ๘ บ้านทุ่งข้าวตอกใหม่ เป็นแหล่งน้ำซึมตลอดปี เป็นแหล่งน้ำเพื่อการเกษตรและเลี้ยงปลา
- สวนป่าสัก หมู่ที่ ๙ บ้านแม่ฮักพัฒนา เป็นสวนป่าที่ชาวบ้านได้ร่วมแรงร่วมใจกันปลูกและบำรุงรักษาทำให้บริเวณสวนป่ามีความร่มเย็น นอกจากนี้ยังมีสระน้ำขนาดใหญ่ที่ทางหน่วยงานราชการได้มาสร้างไว้เป็นแหล่งเพาะเลี้ยงปลาเพื่อสร้างอาชีพอีกทางหนึ่งแก่ชาวบ้าน และทางหมู่บ้านกำลังพัฒนาเพื่อให้เป็นแหล่งพักผ่อนแหล่งใหม่ ต่อไป
- อ่างเก็บน้ำห้วยฮักและอ่างเก็บน้ำห้วยเกียง หมู่ที่ ๑๑ บ้านแม่ฮักพัฒนาเฉลิมพระเกียรติ เป็นอ่างเก็บน้ำขนาดใหญ่ เป็นแหล่งน้ำที่สำคัญทั้งทางด้านการเกษตร และเป็นแหล่งอาหาร เช่น กุ้ง หอย ปู ปลา

● **แหล่งท่องเที่ยวตามธรรมชาติ ได้แก่**



หนองน้ำหนองบัว หมู่ที่ ๕ บ้านหนองบัว เป็นหนองน้ำขนาดใหญ่อยู่กลางหมู่บ้าน เป็นแหล่งน้ำที่ให้ประโยชน์แก่ชาวบ้านเรื่องการเกษตร เป็นแหล่งอาหารที่สำคัญ เช่น ปลา กุ้ง โดยเฉพาะอย่างยิ่งเป็นแหล่งท่องเที่ยว สถานที่จัดงานเทศกาลจับปลาหนองบัว ในเดือนเมษายนของทุกปี ปัจจุบันอยู่ระหว่างการดำเนินการเพื่อปรับปรุงเป็นสวนสุขภาพเฉลิมพระเกียรติตำบลหนองแห่ย์พร้อมเครื่องออกกำลังกายทางเดิน ลู่วิ่ง

● **แหล่งท่องเที่ยวทางประวัติศาสตร์ ได้แก่**



วัดพระบาทตึนบก หมู่ที่ ๑๐ บ้านพระบาทตึนบก ซึ่งเป็นวัดที่มีความสำคัญแห่งหนึ่งของอำเภอสนทราย มีวัดพระบาทตึนบกอยู่บนดอยสามารถพัฒนาเป็นสถานที่ปฏิบัติธรรมและเป็นแหล่งท่องเที่ยวทางวัฒนธรรม

ประวัตินี้ของวัดเมื่อในสมัยที่ พระพุทธเจ้าทรงเสวยชาติ เป็นนกยูงได้มายังที่วัดแห่งนี้ และได้เหลือร่องรอยของพระบาทเป็นรูปเท้าของนกยูงไว้ ชาวบ้านจึงให้ความเคารพสักการะ และจะมีการจัดงานสงฆ์พระธาตุโดยจะจัดงานในช่วงวันวิสาขบูชาและตักบาตรเทโวโรหนะเป็นประจำทุกปีถือเป็นงานที่สำคัญที่สุดของตำบล

● **แหล่งท่องเที่ยวทางศิลปะ ประเพณีและวิถีชีวิตคนไทย ได้แก่**



พิพิธภัณฑวัดร่องเม็ง หมู่ที่ ๒ บ้านร่องเม็ง เป็นแหล่งศึกษาทางประวัติศาสตร์ วัฒนธรรม ภูมิปัญญาท้องถิ่นสามารถพัฒนาเป็นแหล่งศึกษาและการท่องเที่ยวอันเป็นที่เก็บรักษาวัตถุโบราณเก่าแก่ เช่น หมวกและดาบของนักรบโบราณที่มีชื่อเสียง

ก่อตั้งเมื่อวันที่ ๑ ตุลาคม ๒๕๒๗ โดยท่านพระครูโกวิทธรรมโสภณ เจ้าอาวาสวัดร่องเม็ง วัดตุบราณชั้นแรกสุดคือแบบพิมพ์ปั้นอิฐรูปโค้ง (พิมพ์ดินกึ่ง) ที่รับตกทอดจากบรรพบุรุษทำด้วยไม้สักอายุกว่า ๑๐๐ ปี มาเก็บรักษาไว้ที่ วัดร่องเม็งแห่งนี้จากจุดเริ่มต้นดังกล่าวทำให้ศรัทธาชาวบ้านใกล้เคียงเริ่มสนใจและนำวัตถุโบราณสิ่งของเครื่องใช้เก่ามาถวายไว้ เพื่อเก็บไว้ในพิพิธภัณฑของวัดต่อไป ปัจจุบันรวมแล้วมีโบราณวัตถุและศิลปวัตถุพื้นบ้านมากกว่าห้าพันชิ้น

ส่วนที่ ๒

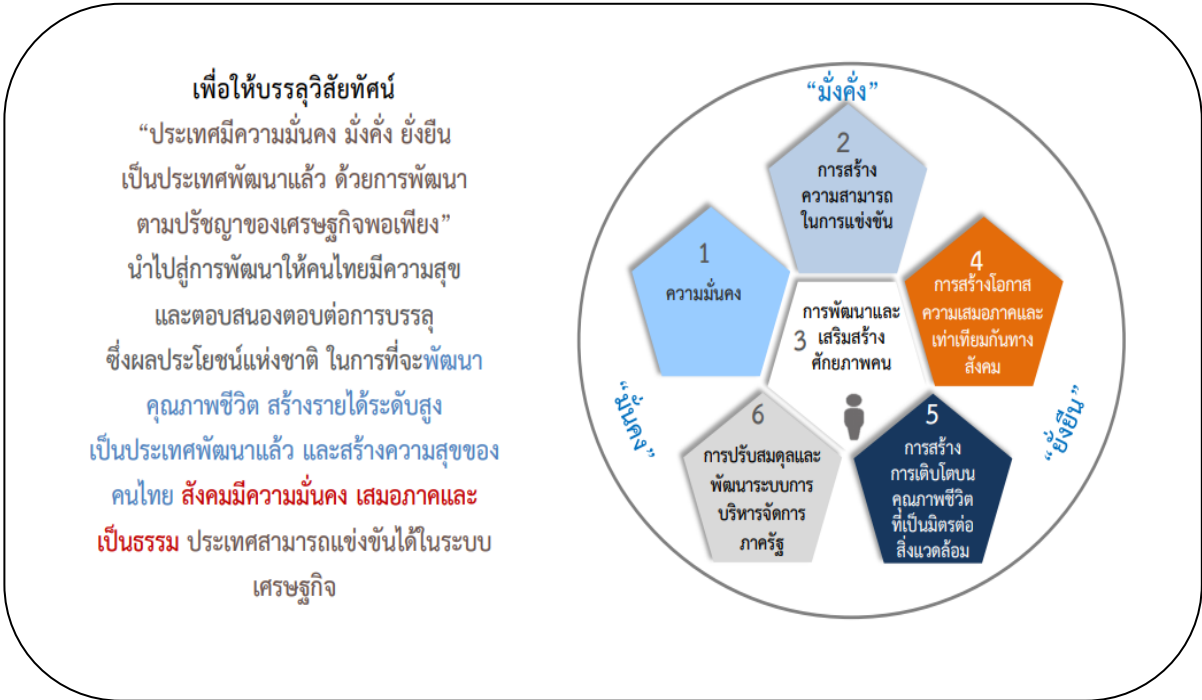
ยุทธศาสตร์การพัฒนาดังต่อไปนี้

ความสัมพันธ์ระหว่างแผนพัฒนาระดับมหภาค

แผนพัฒนาท้องถิ่น (พ.ศ.๒๕๖๖-๒๕๗๐) ของเทศบาลตำบลหนองแห่ย์ มีความสอดคล้องกับแผนพัฒนา ระดับต่างๆ รวมทั้งแผนยุทธศาสตร์ชาติ ๒๐ ปี (พ.ศ.๒๕๖๑-๒๕๘๐) แผนพัฒนาเศรษฐกิจและสังคมแห่งชาติ ฉบับที่ ๑๒ (พ.ศ.๒๕๖๐-๒๕๖๕) และร่างแผนพัฒนาเศรษฐกิจและสังคมแห่งชาติ ฉบับที่ ๑๓ (พ.ศ.๒๕๖๖-๒๕๗๑) แผนพัฒนาภาค พ.ศ.๒๕๖๐-๒๕๖๕ (ฉบับทบทวน) แผนพัฒนาภูมิภาคจังหวัดภาคเหนือตอนบน ๑ (พ.ศ.๒๕๖๑-๒๕๖๕) (ฉบับทบทวน ปี ๒๕๖๕) แผนพัฒนาจังหวัดเชียงใหม่ ๕ ปี (พ.ศ.๒๕๖๑-๒๕๖๕) ฉบับทบทวน ปี พ.ศ.๒๕๖๕ ยุทธศาสตร์การพัฒนาดังต่อไปนี้จังหวัดเชียงใหม่ (พ.ศ.๒๕๖๖-๒๕๗๐) รวมตลอดถึงนโยบาย ของรัฐบาล ยุทธศาสตร์ของคณะกรรมการความสงบแห่งชาติ กลไกประชารัฐ หลักการบริหารราชการแผ่นดิน Thailand ๔.๐ และนโยบายของผู้บริหารเทศบาลตำบลหนองแห่ย์ โดยคำนึงถึงแนวทางการพัฒนาท้องถิ่น ที่สอดคล้องสัมพันธ์ กันในทุกๆระดับ เพื่อการพัฒนาท้องถิ่นไปสู่ ประเทศที่มีความมั่นคง มั่งคั่ง ยั่งยืน โดยการพัฒนาดังต่อไปนี้ที่น้อมนำปรัชญา เศรษฐกิจพอเพียง ตามวิสัยทัศน์ของแผนยุทธศาสตร์ชาติ ๒๐ ปี ซึ่งแบ่งออกเป็นหัวข้อต่างๆ ดังนี้

(๒) แผนยุทธศาสตร์ชาติ ๒๐ ปี (พ.ศ.๒๕๖๑ – ๒๕๘๐)

การจัดทำแผนพัฒนาท้องถิ่นของเทศบาลมีความสัมพันธ์กับแผนยุทธศาสตร์ชาติ ๒๐ ปี โดยมุ่งเน้น เพื่อขับเคลื่อนการพัฒนาประเทศไปสู่ความมั่นคง มั่งคั่ง และยั่งยืน โดยแผนยุทธศาสตร์ชาติ ๒๐ ปี ของประเทศไทย กำลังอยู่ระหว่างการเสนอร่างกรอบยุทธศาสตร์ชาติต่อที่ประชุมคณะกรรมการจัดทำยุทธศาสตร์ชาติ ซึ่งขณะนี้ อยู่ระหว่างการดำเนินการปรับปรุงร่างกรอบยุทธศาสตร์ชาติตามมติที่ประชุมคณะกรรมการจัดทำร่างยุทธศาสตร์ชาติโดย ยุทธศาสตร์ชาติ ๒๐ ปี (พ.ศ.๒๕๖๑ – ๒๕๘๐) สรุปย่อได้ ดังนี้



วิสัยทัศน์ “ประเทศไทยมีความมั่นคง มั่งคั่ง ยั่งยืน เป็นประเทศพัฒนาแล้ว ด้วยการพัฒนาตามหลักปรัชญาของ เศรษฐกิจพอเพียง” หรือเป็นคติพจน์ประจำชาติว่า “มั่นคง มั่งคั่ง ยั่งยืน” ทั้งนี้วิสัยทัศน์ดังกล่าวจะต้อง สนองตอบต่อผลประโยชน์แห่งชาติอันได้แก่การมีเอกราชอธิปไตยและบูรณภาพแห่งเขตอาณาจรัฐการดำรงอยู่อย่าง มั่นคงยั่งยืนของสถาบันหลักของชาติการดำรงอยู่อย่างมั่นคงของชาติ

➔ ยุทธศาสตร์ชาติ ๒๐ ปี

แผนยุทธศาสตร์ชาติ ๒๐ ปี (พ.ศ. ๒๕๖๑ - ๒๕๘๐) โดยที่รัฐธรรมนูญแห่งราชอาณาจักรไทย มาตรา ๖๕ กำหนดให้รัฐพึงจัดให้มียุทธศาสตร์ชาติ เป็นเป้าหมายการพัฒนาประเทศอย่างยั่งยืนตาม หลักธรรมาภิบาล เพื่อใช้เป็นกรอบในการจัดทำแผนต่าง ๆ ให้สอดคล้องและบูรณาการกันเพื่อให้เกิดเป็นพลังผลักดัน ร่วมกันไปสู่เป้าหมายดังกล่าว โดยให้เป็นไปตามที่กำหนด ในกฎหมายว่าด้วยการจัดทำยุทธศาสตร์ชาติ รัฐบาลจึงจัดทำ แผนยุทธศาสตร์ชาติ ๒๐ ปี (พ.ศ. ๒๕๖๑ - ๒๕๘๐) ให้เป็นไปตามรัฐธรรมนูญแห่งราชอาณาจักรไทย ปีพุทธศักราช ๒๕๖๐ ระยะเวลาที่จะบรรลุเป้าหมายและสาระที่พึง มีในยุทธศาสตร์ชาติ ให้เป็นไปตามหลักเกณฑ์และวิธีการ ที่พระราชบัญญัติการจัดทำยุทธศาสตร์ชาติ ปีพุทธศักราช ๒๕๖๐ บัญญัติไว้ เพื่อให้บรรลุวิสัยทัศน์ “ประเทศไทยมีความมั่นคง มั่งคั่ง ยั่งยืน เป็นประเทศพัฒนาแล้ว ด้วยการพัฒนาตามหลักปรัชญาของเศรษฐกิจพอเพียง” โดยการมีส่วนร่วมของทุกภาคส่วน (สำนักงานเลขาธิการของ คณะกรรมการยุทธศาสตร์ชาติ, ๒๕๖๑)

ยุทธศาสตร์ชาติ ๒๐ ปี (พ.ศ. ๒๕๖๑ - ๒๕๘๐) ประกอบด้วย ๖ ยุทธศาสตร์ในแต่ละยุทธศาสตร์ มีเป้าหมายในการพัฒนาที่เกี่ยวข้อง ดังนี้

๑. ยุทธศาสตร์ชาติด้านความมั่นคง มีเป้าหมายการพัฒนาที่สำคัญ

- ประเทศชาติมั่นคง ประชาชนมีความสุข เน้นการบริหารจัดการสภาวะแวดล้อมของประเทศให้มีความมั่นคง ปลอดภัย เอกราช อธิปไตย และมีความสงบเรียบร้อยในทุกระดับ ตั้งแต่ระดับชาติ สังคม ชุมชน
- มุ่งเน้นการพัฒนาคน เครื่องมือ เทคโนโลยี และระบบฐานข้อมูลขนาดใหญ่ (Big data)
- ให้มีความพร้อมสามารถรับมือกับภัยคุกคามและภัยพิบัติได้ ทุกรูปแบบและทุกระดับความรุนแรง ควบคู่ไปกับการป้องกันและแก้ไขปัญหาด้านความมั่นคงที่มีอยู่ในปัจจุบัน และที่เกิดขึ้นในอนาคต
- โดยใช้กลไกการแก้ไขปัญหาแบบบูรณาการ ทั้งส่วนราชการ ภาคเอกชน ประชาสังคม และองค์กรที่ไม่ใช่รัฐ รวมถึงประเทศเพื่อนบ้านและมิตรประเทศทั่วโลกบนพื้นฐานของหลักธรรมาภิบาล

๒. ยุทธศาสตร์ชาติด้านการสร้างความสามารถในการแข่งขัน มีเป้าหมายการพัฒนา

- ที่มุ่งเน้นการ ยกกระดับศักยภาพของประเทศในหลากหลายมิติ แนวคิด ๓ ประการ ประกอบด้วย
 - ๑) ต่อยอดอดีต โดยที่รากเหง้า ทางเศรษฐกิจ อัตลักษณ์ วัฒนธรรม ประเพณี วิถีชีวิต และจุดเด่นทาง ทรัพยากรธรรมชาติที่หลากหลาย นำมา ประยุกต์ผสมผสานกับเทคโนโลยีและนวัตกรรม เพื่อให้สอดคล้องกับบริบทของ เศรษฐกิจ และสังคมโลกสมัยใหม่
 - ๒) ปรับปัจจุบันปูทางสู่อนาคต การพัฒนาโครงสร้างพื้นฐานของประเทศในมิติต่าง ๆ ทั้งโครงข่าย ระบบคมนาคม และขนส่ง โครงสร้างพื้นฐานวิทยาศาสตร์ เทคโนโลยี และดิจิทัล และการปรับสภาพแวดล้อม ให้เอื้อ ต่อการพัฒนา อุตสาหกรรมและบริการอนาคต
 - ๓) สร้างคุณค่าใหม่ ในอนาคต ด้วยการเพิ่มศักยภาพของผู้ประกอบการ พัฒนาคนรุ่นใหม่ รวมถึงปรับ รูปแบบธุรกิจ เพื่อตอบสนองต่อความต้องการของตลาดบนพื้นฐานของการต่อยอดอดีตและปรับปัจจุบัน พร้อมทั้งการ ส่งเสริมและสนับสนุนจากภาครัฐให้ประเทศไทยสามารถสร้างฐานรายได้และ การจ้างงานใหม่ ขยายโอกาสทางการค้า และการลงทุนในเวทีโลก

๓. ยุทธศาสตร์ชาติด้านการพัฒนาและเสริมสร้างศักยภาพทรัพยากรมนุษย์ มีเป้าหมายการพัฒนา ที่สำคัญเพื่อพัฒนาคนในทุกมิติและในทุกช่วงวัยให้เป็นคนดี เก่ง และมีคุณภาพ โดยคนไทยมีความพร้อม ทั้งกาย ใจ สติปัญญา มีพัฒนาการและสุขภาวะที่ดีในทุกช่วงวัย มีจิตสาธารณะ รับผิดชอบต่อสังคมและผู้อื่น มัธยัสถ์ อดออม โอบอ้อมอารี มีวินัย รักชาติ ศาสนา และพระมหากษัตริย์ และเป็นพลเมืองดีของชาติ มีทักษะที่จำเป็นในศตวรรษที่ ๒๑ มีทักษะ สื่อสาร ภาษาอังกฤษและภาษาที่ ๓ และอนุรักษ์ภาษาท้องถิ่น มีนิสัยรักการเรียนรู้และการพัฒนาตนเองอย่างต่อเนื่อง ตลอดชีวิต โดยการเป็นคนไทยที่มีทักษะสูง

๔. ยุทธศาสตร์ชาติด้านการสร้างโอกาสและความเสมอภาคทางสังคม มีเป้าหมายพัฒนาภาคส่วนต่าง ๆ ทั้งภาคเอกชน ประชาสังคม ชุมชนท้องถิ่น มาร่วมขับเคลื่อน โดยการสนับสนุนการรวมตัวของประชาชนในการร่วมคิดร่วมทำเพื่อส่วนรวม การกระจายอำนาจและความรับผิดชอบ ไปสู่กลไกบริหารราชการแผ่นดินในระดับท้องถิ่น การเสริมสร้างความเข้มแข็งของชุมชน ในการจัดการตนเอง และการเตรียมความพร้อมของประชากรไทยทั้งในมิติสุขภาพ เศรษฐกิจ สังคม และสภาพแวดล้อมให้เป็นประชากรที่มีคุณภาพ สามารถพึ่งตนเองและทำ ประโยชน์แก่ครอบครัว ชุมชน และสังคมให้นานที่สุด โดยรัฐให้หลักประกันการเข้าถึงบริการและสวัสดิการที่มี คุณภาพอย่างเป็นธรรมและทั่วถึง รวมถึงพัฒนาระบบบริการและระบบบริหารจัดการสุขภาพมีสภาพแวดล้อมและ นวัตกรรมที่เอื้อต่อการดำรงชีวิตในสังคมสูงวัย และสร้างความเข้มแข็งของสถาบันทางสังคม ทูทางวัฒนธรรมและ ความเข้มแข็งของชุมชน

๕. ยุทธศาสตร์ชาติด้านการสร้างการเติบโตบนคุณภาพชีวิตที่เป็นมิตรต่อสิ่งแวดล้อม มีเป้าหมายการพัฒนาที่สำคัญเพื่อนำไปสู่การบรรลุเป้าหมายการพัฒนาที่ยั่งยืนในทุกมิติ ทั้งมิติด้านสังคม เศรษฐกิจ สิ่งแวดล้อม ธรรมชาติ และความร่วมมือระหว่างกันทั้งภายในและภายนอกประเทศอย่างบูรณาการ ใช้พื้นที่เป็น ตัวตั้งในการกำหนดกลยุทธ์และแผนงาน และการให้ทุกฝ่ายที่เกี่ยวข้องได้เข้ามามีส่วนร่วมในแบบทางตรงให้มากที่สุดเท่าที่จะเป็นไปได้ โดยมีประเด็นในการพัฒนาเพื่อจัดระบบอนุรักษ์ พื้นฟูและป้องกันการทำลาย ทรัพยากรธรรมชาติ พัฒนาและใช้พลังงานที่เป็นมิตรกับสิ่งแวดล้อม พัฒนาเมืองอุตสาหกรรมเชิงนิเวศและเมืองที่ เป็นมิตรกับสิ่งแวดล้อม ร่วมลดปัญหาโลกร้อนและปรับตัวให้พร้อมกับการเปลี่ยนแปลงสภาพภูมิอากาศ และใช้ เครื่องมือทางเศรษฐศาสตร์และนโยบายการคลังเพื่อสิ่งแวดล้อม

๖. ยุทธศาสตร์ชาติด้านการปรับสมดุลและพัฒนาระบบการบริหารจัดการภาครัฐ มีเป้าหมายการพัฒนาที่สำคัญเพื่อปรับเปลี่ยนภาครัฐที่ยึดหลัก “ภาครัฐของประชาชน เพื่อประชาชนและประโยชน์ส่วนรวม” โดยภาครัฐต้องมีขนาดที่เหมาะสมกับบทบาท ภารกิจ แยกแยะบทบาทหน่วยงานของรัฐที่ทำหน้าที่ในการกำกับ หรือในการให้บริการ ยึดหลักธรรมาภิบาล ปรับวัฒนธรรมการทำงานให้มุ่งผลสัมฤทธิ์และผลประโยชน์ ส่วนรวม มีความทันสมัย และพร้อมที่จะปรับตัวให้ทันต่อการเปลี่ยนแปลงของโลกอยู่ตลอดเวลา โดยเฉพาะอย่างยิ่งการนำ นวัตกรรม เทคโนโลยีข้อมูลขนาดใหญ่

ซึ่งการดำเนินงานขององค์กรปกครองส่วนท้องถิ่นจังหวัดเชียงใหม่ มีความสอดคล้องและสนับสนุนยุทธศาสตร์ชาติดังนี้

ยุทธศาสตร์ที่ ๑ ความมั่นคง ในการพัฒนาและเสริมสร้างความจงรักภักดีต่อสถาบันหลักของชาติ

ยุทธศาสตร์ที่ ๒ การสร้างความสามารถในการแข่งขัน

ยุทธศาสตร์ที่ ๓ การพัฒนาสร้างเสริมศักยภาพทรัพยากรมนุษย์ ในการพัฒนาระบบการเรียนรู้ ตลอดชีวิต เปิดระบบการเรียนรู้เกี่ยวกับทักษะทางด้านดิจิทัล (Digital) เป็นนวัตกรรม

ยุทธศาสตร์ที่ ๔ การสร้างโอกาสและความเสมอภาคทางสังคม สร้างความเป็นธรรม ลดความ เหลื่อมล้ำในสังคมในทุกมิติ เพิ่มขีดความสามารถของชุมชนท้องถิ่นในการพัฒนาด้วยตนเองการพึ่งตนเองอย่างมี ส่วนร่วม ประกันสังคมที่มีคุณภาพชีวิตที่ดีด้วยหลักเศรษฐกิจพอเพียง

ยุทธศาสตร์ที่ ๕ ด้านการเติบโตด้วยคุณภาพชีวิตที่เป็นมิตรต่อสิ่งแวดล้อม และมีสังคมที่เติบโตอย่างยั่งยืน พื้นฟูความหลากหลายทางวัฒนธรรมและชีวภาพ และลดมลพิษ ดิน น้ำ อากาศ และสิ่งที่เกิดจากการสร้างโดยมนุษย์

ยุทธศาสตร์ที่ ๖ ด้านการปรับสมดุลและพัฒนาระบบการบริหารจัดการภาครัฐ ให้มีความเป็นธรรมนำสมัยทันต่อการเปลี่ยนแปลง มีสมรรถนะที่สูง มีระบบธรรมาภิบาล

นอกจากนี้ ยังมีแผนแม่บทเฉพาะกิจภายใต้ยุทธศาสตร์ชาติ อันเป็นผลมาจากสถานการณ์การแพร่ระบาดของเชื้อไวรัสโคโรนา (COVID-๑๙) ปีพุทธศักราช ๒๕๖๔ – ๒๕๖๕ ที่ให้ความสำคัญเป็นพิเศษกับการเตรียมความพร้อมในการเยียวยาช่วยเหลือผู้ที่ได้รับผลกระทบ พื้นฟูกิจกรรมทางเศรษฐกิจและสังคมให้เข้าสู่ภาวะปกติ มีเป้าหมายสำคัญ คือ “คนสามารถยังชีพอยู่ได้มีงานทำ กลุ่มเปราะบางได้รับการดูแลอย่างทั่วถึง สร้างอาชีพและกระจายรายได้สู่ท้องถิ่น เศรษฐกิจประเทศฟื้นตัวเข้าสู่ภาวะปกติ และมีการวางรากฐานเพื่อรองรับการปรับโครงสร้างเศรษฐกิจใหม่” โดยควรให้ความสำคัญเป็นพิเศษในระยะ ๒ ปีข้างหน้า เพื่อเสริมสร้างศักยภาพในการฟื้นฟูและขับเคลื่อนประเทศให้สามารถ “ล้มแล้ว ลุกไว หรือ Resilience” โดยได้ระบุประเด็นการพัฒนา ๔ ประการ

(๑) การเสริมสร้างความเข้มแข็งของเศรษฐกิจฐานรากภายในประเทศ (Local Economy)

(๒) การยกระดับขีดความสามารถของประเทศเพื่อรองรับการเติบโตอย่างยั่งยืนในระยะยาว(Future Growth)

(๓) การพัฒนาศักยภาพและคุณภาพชีวิตของคนให้เป็นกำลังหลักในการขับเคลื่อนการพัฒนา ประเทศ (Human Capital)

(๔) การปรับปรุงและพัฒนาปัจจัยพื้นฐานเพื่อส่งเสริมการฟื้นฟูและพัฒนาประเทศ (Enabling Factors)

ให้สอดคล้องกับกระแสการเปลี่ยนแปลงที่จะส่งผลกระทบต่อศักยภาพของประเทศ

โดยมีสาระสำคัญของแต่ละยุทธศาสตร์สรุปได้ดังนี้

➡ ๑. ยุทธศาสตร์ด้านความมั่นคง

(๑) เสริมสร้างความมั่นคงของสถาบันหลักและการปกครองระบอบประชาธิปไตยอันมีพระมหากษัตริย์ทรงเป็นประมุข

(๒) ป้องกันและแก้ไขปัญหาที่มีผลกระทบต่อความมั่นคง

(๓) การพัฒนาคุณภาพของประเทศไทยให้พร้อมเผชิญภัยคุกคามที่กระทบต่อความมั่นคงของชาติ

(๔) การบูรณาการความร่วมมือด้านความมั่นคงกับอาเซียนและนานาชาติ

(๕) การพัฒนากลไกการบริหารจัดการความมั่นคงแบบองค์รวม

➡ ๒. ยุทธศาสตร์ด้านการสร้างความสามารถในการแข่งขัน เพื่อให้ประเทศไทยสามารถพัฒนาไปสู่การเป็น

ประเทศพัฒนาแล้วซึ่งจำเป็นต้องยกระดับผลิตภาพการผลิตและการใช้นวัตกรรมในการเพิ่มความสามารถในการแข่งขันและการพัฒนาอย่างยั่งยืนทั้งในสาขาอุตสาหกรรมเกษตรและบริการการสร้างความมั่นคงและปลอดภัยด้านอาหารการเพิ่มขีดความสามารถทางการค้าและการเป็นผู้ประกอบการรวมทั้งการพัฒนาฐานเศรษฐกิจแห่งอนาคตทั้งนี้ภายใต้กรอบการปฏิรูปและพัฒนาปัจจัยเชิงยุทธศาสตร์ทุกด้านได้แก่โครงสร้างพื้นฐานและระบบโลจิสติกส์วิทยาศาสตร์เทคโนโลยีและนวัตกรรมการพัฒนาทุนมนุษย์และการบริหารจัดการทั้งในภาครัฐและภาคธุรกิจเอกชนกรอบแนวทางที่ต้องให้ความสำคัญ อาทิ

(๑) การเกษตรสร้างมูลค่า

(๒) อุตสาหกรรมและบริการแห่งอนาคต

(๓) สร้างความหลากหลายด้านการท่องเที่ยว

(๔) โครงสร้างพื้นฐาน เชื่อมไทยเชื่อมโลก

(๕) พัฒนาเศรษฐกิจบนพื้นฐานผู้ประกอบการยุคใหม่

➡ ๓. ยุทธศาสตร์การพัฒนาและเสริมสร้างศักยภาพทรัพยากรมนุษย์ เพื่อพัฒนาคนและสังคมไทยให้เป็น

รากฐานที่แข็งแกร่งของประเทศมีความพร้อมทางกายใจสติปัญญา มีความเป็นสากลมีทักษะการคิดวิเคราะห์อย่างมีเหตุผลมีระเบียบวินัยเคารพกฎหมายมีคุณธรรมจริยธรรมรู้คุณค่าความเป็นไทยมีครอบครัวที่มั่นคงกรอบแนวทางที่ต้องให้ความสำคัญ

(๑) การปรับเปลี่ยนค่านิยมและวัฒนธรรม

(๒) ภาพพัฒนาศักยภาพคนตลอดช่วงชีวิต

(๓) ปฏิรูปกระบวนการเรียนรู้ที่ตอบสนองต่อการเปลี่ยนแปลงในศตวรรษที่ ๒๑ มุ่งการเรียนรู้ยุคใหม่ ดิจิทัล

- (๔) การตระหนักถึงพหุปัญญาของมนุษย์ที่หลากหลาย
- (๕) การเสริมสร้างให้คนไทยมีสุขภาวะที่ดี ครอบคลุมทั้งด้านกาย ใจ สติปัญญา และสังคม
- (๖) การสร้างสภาพแวดล้อมที่เอื้อต่อการพัฒนาและเสริมสร้างศักยภาพทรัพยากรมนุษย์
- (๗) การเสริมสร้างศักยภาพกีฬาในการสร้างคุณค่าทางสังคมและพัฒนาประเทศ

➡ **๔. ยุทธศาสตร์ด้านการสร้างโอกาสความเสมอภาคและเท่าเทียมกันทางสังคม** เพื่อเร่งกระจายโอกาสการพัฒนาและสร้างความมั่นคงให้ทั่วถึงลดความเหลื่อมล้ำไปสู่สังคมที่เสมอภาคและเป็นธรรมกรอบแนวทางที่ต้องให้ความสำคัญ

- (๑) การลดความเหลื่อมล้ำสร้างความเป็นธรรมในทุกมิติ
- (๒) การกระจายศูนย์กลางความเจริญทางเศรษฐกิจสังคมและเทคโนโลยี
- (๓) การเสริมสร้างพลังทางสังคม
- (๔) การเพิ่มขีดความสามารถของชุมชนท้องถิ่นในการพัฒนาการพึ่งตนเองและจัดการตนเอง

➡ **๕. ยุทธศาสตร์ด้านการสร้างการเติบโตบนคุณภาพชีวิตที่เป็นมิตรต่อสิ่งแวดล้อม** เพื่อเร่งอนุรักษ์ฟื้นฟูและสร้างความมั่นคงของฐานทรัพยากรธรรมชาติและมีความมั่นคงด้านน้ำรวมทั้งมีความสามารถในการป้องกันผลกระทบและปรับตัวต่อการเปลี่ยนแปลงสภาพภูมิอากาศและภัยพิบัติธรรมชาติและพัฒนามุ่งสู่การเป็นสังคมสีเขียวกรอบแนวทางที่ต้องให้ความสำคัญ

- (๑) สร้างการเติบโตอย่างยั่งยืนบนสังคมเศรษฐกิจสีเขียว
- (๒) สร้างการเติบโตอย่างยั่งยืนบนสังคมเศรษฐกิจภาคทะเล
- (๓) สร้างการเติบโตอย่างยั่งยืนบนสังคมที่เป็นมิตรต่อสภาพภูมิอากาศ
- (๔) พัฒนาพื้นที่เมือง ชนบท เกษตรกรรมและอุตสาหกรรมเชิงนิเวศ มุ่งเน้นความเป็นเมืองที่เติบโตอย่างต่อเนื่อง

- (๕) พัฒนาคความมั่นคงน้ำ พลังงานและเกษตรที่เป็นมิตรต่อสิ่งแวดล้อม
- (๖) ยกระดับกระบวนการทัศน์ เพื่อกำหนดอนาคตประเทศ

➡ **๖. ยุทธศาสตร์ด้านการปรับสมดุลและพัฒนาระบบการบริหารจัดการภาครัฐ** เพื่อให้หน่วยงานภาครัฐมีขนาดที่เหมาะสมกับบทบาทภารกิจมีสมรรถนะสูงมีประสิทธิภาพและประสิทธิผลกระจายบทบาทภารกิจไปสู่ท้องถิ่นอย่างเหมาะสมมีธรรมาภิบาลกรอบแนวทางที่ต้องให้ความสำคัญ

- (๑) ภาครัฐที่ยึดประชาชนเป็นศูนย์กลางตอบสนองความต้องการและให้บริการอย่างสะดวก รวดเร็ว โปร่งใส
- (๒) ภาครัฐบริหารงานแบบบูรณาการโดยมียุทธศาสตร์ชาติเป็นเป้าหมายและเชื่อมโยงการพัฒนาในทุกระดับ ทุกประเด็น ทุกภารกิจและทุกพื้นที่
- (๓) ภาครัฐขนาดเล็กกลาง เหนือสมกับภารกิจ ส่งเสริมให้ประชาชนและทุกภาคส่วนมีส่วนร่วมในการพัฒนาประเทศ

- (๔) ภาครัฐมีความทันสมัย
- (๕) บุคลากรภาครัฐเป็นครดีและเก่ง ยึดหลักคุณธรรม จริยธรรม มีจิตสำนึกมีความสามารถสูง มุ่งมั่น และเป็นมืออาชีพ
- (๖) ภาครัฐมีความโปร่งใส ปลอดภัยทุจริตและประพฤติมิชอบ
- (๗) กฎหมายมีความสอดคล้องเหมาะสมกับบริบทต่างๆและมีเท่าที่จำเป็น
- (๘) กระบวนการยุติธรรมเคารพสิทธิมนุษยชนและปฏิบัติต่อประชาชนโดยเสมอภาค

(๒) แผนพัฒนาเศรษฐกิจและสังคมแห่งชาติ

แผนพัฒนาเศรษฐกิจและสังคมแห่งชาติ ฉบับที่ ๑๒ (พ.ศ. ๒๕๖๐-๒๕๖๔) และกรอบแผนพัฒนาเศรษฐกิจและสังคมแห่งชาติ ฉบับที่ ๑๓ (พ.ศ. ๒๕๖๖-๒๕๗๐) แผนพัฒนาเศรษฐกิจและสังคมแห่งชาติ ฉบับที่ ๑๒ (พ.ศ. ๒๕๖๐ - ๒๕๖๔) ได้จัดทำขึ้นในช่วงเวลา ของการปฏิรูปประเทศและสถานการณ์โลก ที่เปลี่ยนแปลงอย่างรวดเร็ว โดยได้น้อมนำหลักปรัชญาเศรษฐกิจ พอเพียงมาเป็นแนวทางในการพัฒนาประเทศ เพื่อเสริมสร้างภูมิคุ้มกันและช่วยให้สังคมไทยสามารถยืนหยัดอยู่ได้ อย่างมั่นคง เกิดภูมิคุ้มกัน และมีการบริหารจัดการความเสี่ยงอย่างเหมาะสม ส่งผลให้การพัฒนาประเทศสู่ความ สมดุลและยั่งยืน

กรอบหลักของการวางแผนที่น้อมนำและประยุกต์ใช้หลักปรัชญาเศรษฐกิจพอเพียงยึดคนเป็นศูนย์กลางของการพัฒนาอย่างมีส่วนร่วม การพัฒนาที่ยึดหลักสมดุล ยั่งยืน โดยวิสัยทัศน์ของการพัฒนาใน แผนพัฒนาเศรษฐกิจและสังคมแห่งชาติ ฉบับที่ ๑๒ ให้ความสำคัญกับการกำหนดทิศทางการพัฒนาที่มุ่งมั่นสู่การ เปลี่ยนแปลงผ่านประเทศไทยจากประเทศที่มีรายได้ปานกลางไปสู่ประเทศที่มีรายได้สูง มีความมั่นคง และยั่งยืน สังคมอยู่ร่วมกันอย่างมีความสุข กำหนดตำแหน่งทางยุทธศาสตร์ของประเทศที่สอดคล้องกับยุทธศาสตร์ชาติ โดยมี การกระจายรายได้อย่างเป็นธรรม เป็นศูนย์กลางด้านการขนส่งและโลจิสติกส์ของภูมิภาคสู่ความเป็นชาติการค้า และบริการ รวมถึงเป็นแหล่งผลิตสินค้าเกษตรอินทรีย์และเกษตรปลอดภัย แหล่งอุตสาหกรรมสร้างสรรค์และนวัตกรรมสูงที่เป็นมิตรต่อสิ่งแวดล้อม การพัฒนาประเทศในระยะแผนพัฒนาเศรษฐกิจและสังคมแห่งชาติ ฉบับที่ ๑๒ จะมุ่งบรรลุเป้าหมาย ในระยะ ๕ ปีที่จะสามารถต่อยอดในระยะต่อไปเพื่อให้บรรลุเป้าหมายการพัฒนาระยะยาวตามยุทธศาสตร์ ๒๐ ปี

แผนพัฒนาเศรษฐกิจและสังคมแห่งชาติ ฉบับที่ ๑๒ มีทั้งหมด ๑๐ ยุทธศาสตร์ โดยมี ๖ ยุทธศาสตร์ ตามกรอบยุทธศาสตร์ชาติ ๒๐ ปี และอีก ๔ ยุทธศาสตร์ที่เป็นปัจจัยสนับสนุน ดังนี้

(๑) การเสริมสร้างและพัฒนาศักยภาพทุนมนุษย์ของประเทศไทยยังมีปัญหาในด้านคุณภาพคนในแต่ละช่วงวัย ให้ความสำคัญกับการวางรากฐานการพัฒนาคนให้มีความสมบูรณ์ เพื่อให้คนไทยมีทัศนคติและ พฤติกรรมตามบรรทัดฐานที่ดีของสังคม ได้รับการศึกษาที่มีคุณภาพสูงตามมาตรฐานสากล และสามารถเรียนรู้ด้วย ตนเองอย่างต่อเนื่อง มีสุขภาวะที่ดีขึ้น คนทุกช่วงวัยมีทักษะ ความรู้ และความสามารถเพิ่มขึ้น รวมทั้งสถาบันทาง สังคมมีความเข้มแข็งและมีส่วนร่วมในการพัฒนาประเทศเพิ่มขึ้น

(๒) ยุทธศาสตร์การสร้างความเป็นธรรมและลดความเหลื่อมล้ำในสังคม มุ่งลดปัญหาความเหลื่อมล้ำด้านรายได้ของกลุ่มคนที่มีฐานะทางเศรษฐกิจสังคมที่แตกต่างกัน แก้ไขปัญหาความยากจน เพิ่มโอกาสการ เข้าถึงบริการพื้นฐานทางสังคมของภาครัฐ รวมทั้งเพิ่มศักยภาพชุมชนและเศรษฐกิจฐานรากให้มีความเข้มแข็ง เพื่อให้ชุมชนพึ่งพาตนเองและได้รับส่วนแบ่งผลประโยชน์ทางเศรษฐกิจมากขึ้น

(๓) ยุทธศาสตร์การสร้างความเข้มแข็งทางเศรษฐกิจและแข่งขันได้อย่างยั่งยืน เน้นให้เศรษฐกิจเติบโตได้ตามศักยภาพและมีเสถียรภาพ ภาคส่งออกมีการพัฒนาจนสามารถขยายตัวและเป็นกลไกสำคัญในการขับเคลื่อนเศรษฐกิจไทย นอกจากนี้ ยังเน้นให้เศรษฐกิจรายสาขามีการเติบโตอย่างเข้มแข็ง ภาคการเกษตรเน้นเกษตรกรรมยั่งยืนและให้เกษตรกรมีรายได้เพิ่มขึ้น

(๔) ยุทธศาสตร์การเติบโตที่เป็นมิตรกับสิ่งแวดล้อมเพื่อการพัฒนาที่ยั่งยืน มุ่งเน้นการรักษาและฟื้นฟูฐานทรัพยากรธรรมชาติ การสร้างความมั่นคงด้านน้ำ และการบริหารจัดการทรัพยากรน้ำให้มี ประสิทธิภาพ การสร้างคุณภาพ สิ่งแวดล้อมที่ดี ลดมลพิษ และลดผลกระทบต่อสุขภาพของประชาชนและระบบนิเวศ ประสิทธิภาพการลดก๊าซเรือนกระจกและขีดความสามารถในการปรับตัวต่อการเปลี่ยนแปลงสภาพภูมิอากาศ และการเพิ่มประสิทธิภาพการบริหารจัดการเพื่อลดความเสี่ยงจากภัยพิบัติ และลดความสูญเสียในชีวิตและทรัพย์สินที่เกิดจากสาธารณภัย

(๕) ยุทธศาสตร์การเสริมสร้างความมั่นคงแห่งชาติเพื่อการพัฒนาประเทศสู่ความมั่นคงและยั่งยืน เน้นการปกป้องและเชิดชูสถาบันพระมหากษัตริย์ให้เป็นสถาบันหลักของประเทศ สังคมมีความสามัคคี ประชาชนมีส่วนร่วมป้องกันแก้ไข ปัญหาความมั่นคง ประชาชนในจังหวัดชายแดนภาคใต้มีความปลอดภัยในชีวิต และทรัพย์สิน มีโอกาสในการศึกษาและการประกอบอาชีพที่สร้างรายได้เพิ่มขึ้น ประเทศไทยมีความสัมพันธ์และความร่วมมือด้านความมั่นคงกับนานาประเทศในการป้องกันภัยคุกคามในรูปแบบต่าง ๆ

(๖) ยุทธศาสตร์การบริหารจัดการในภาครัฐ การป้องกันการทุจริตประพฤติมิชอบ และธรรมาภิบาลในสังคมไทย เร่งปฏิรูปการบริหารจัดการภาครัฐให้เกิดผลสัมฤทธิ์อย่างจริงจัง โดยมุ่งเน้นในเรื่องการลดสัดส่วนค่าใช้จ่าย ด้านบุคลากร และเพิ่มประสิทธิภาพการบริหารจัดการและการให้บริการของภาครัฐ

(๗) ยุทธศาสตร์การพัฒนาโครงสร้างพื้นฐานและระบบโลจิสติกส์ มุ่งเน้นการลดการใช้พลังงานและลดต้นทุนโลจิสติกส์ของประเทศ

(๘) ยุทธศาสตร์การพัฒนาวิทยาศาสตร์ เทคโนโลยี วิจัย และนวัตกรรม เพิ่มความเข้มแข็งด้านวิทยาศาสตร์และเทคโนโลยีของประเทศ และการเพิ่มความสามารถในการประยุกต์ใช้วิทยาศาสตร์ เทคโนโลยี และนวัตกรรม เพื่อยกระดับความสามารถการแข่งขันของภาคการผลิตและบริการ และคุณภาพชีวิตของประชาชน

(๙) ยุทธศาสตร์การพัฒนาภาค เมือง และพื้นที่เศรษฐกิจ ลดช่องว่างรายได้ระหว่างภาคและมีกระจายรายได้ที่เป็นธรรมมากขึ้น เพิ่มจำนวนเมืองศูนย์กลางของจังหวัดเป็นเมืองนำอยู่สำหรับคนทุกกลุ่มในสังคม โดยพื้นที่ฐานเศรษฐกิจหลักมีระบบการผลิตที่มีประสิทธิภาพสูงและเป็นมิตรต่อสิ่งแวดล้อม และการเพิ่มมูลค่าการลงทุนในพื้นที่เศรษฐกิจใหม่บริเวณชายแดน

(๑๐) ยุทธศาสตร์ความร่วมมือระหว่างประเทศเพื่อการพัฒนา การเพิ่มระบบห่วงโซ่มูลค่าในอนุภูมิภาคและภูมิภาคอาเซียน โดยประเทศไทยเป็นฐานเศรษฐกิจ การค้า และการลงทุนที่สำคัญในภูมิภาค อนุภูมิภาคอาเซียน และเอเชีย รวมทั้งมีการพัฒนาส่วนขยายจากแนวระเบียงเศรษฐกิจในอนุภูมิภาคให้ครอบคลุม ภูมิภาคอาเซียน เอเชียตะวันออก และเอเชียใต้ และประเทศไทยเป็นหุ้นส่วนการพัฒนาที่สำคัญทั้งในระดับ

เนื่องจากรัฐบาลยังไม่ได้ประกาศใช้แผนพัฒนาเศรษฐกิจและสังคมแห่งชาติ ฉบับที่ ๑๓ (พ.ศ. ๒๕๖๖-๒๕๗๐) คณะทำงานจึงวิเคราะห์แนวทางการขับเคลื่อนการพัฒนาประเทศในระยะต่อไป ท่ามกลางแนวโน้มการเปลี่ยนแปลงที่เกิดขึ้นในระดับโลก การแพร่ระบาดของโรคติดเชื้อไวรัสโคโรนา ๒๐๑๙ (โควิด-๑๙) ได้ส่งผลกระทบต่อสถานการณ์ของประเทศไทย อาจต้องเผชิญกับความเสี่ยงที่ทำให้ประเทศไทยมีความเปราะบางยิ่งขึ้น โดยหากไม่ได้รับการแก้ไขอย่างเร่งด่วน จะเป็นเหตุให้ประเทศไทยไม่สามารถก้าวตามโลกได้อย่างเท่าทัน ซึ่งการพัฒนาประเทศในระยะของแผนพัฒนาเศรษฐกิจและสังคมแห่งชาติ ฉบับที่ ๑๓ (พ.ศ. ๒๕๖๖-๒๕๗๐) เป็นแผนระดับปฏิบัติการในช่วง ๕ ปี ที่สองของยุทธศาสตร์ชาติ ๒๐ ปี ในการร่างกรอบการพัฒนาประเทศในระยะของแผนพัฒนาเศรษฐกิจและสังคมแห่งชาติ ฉบับที่ ๑๓ (พ.ศ. ๒๕๖๖-๒๕๗๐) ยังคงน้อมนำปรัชญาเศรษฐกิจพอเพียงมาเป็นหลักปรัชญานำทางการขับเคลื่อนและวางแผนการพัฒนาประเทศ ที่ไม่ว่าประเทศไทยและประชาคมโลกยังต้องเผชิญกับสถานการณ์แพร่ระบาดของเชื้อไวรัสโคโรนา (โควิด-๑๙) และโครงสร้างในประเทศที่ยังคงมีข้อจำกัดภายในที่รอการปรับปรุงแก้ไขในหลายมิติ ในช่วงระยะเวลาของแผนพัฒนาเศรษฐกิจและสังคมแห่งชาติ ฉบับที่ ๑๓ (พ.ศ. ๒๕๖๖-๒๕๗๐) ประเทศไทยจะยังคงเผชิญกับแนวโน้มการเปลี่ยนแปลงต่างๆ ของโลกการทบทวนบริบทการพัฒนาประเทศ

กรอบแนวทางแผนพัฒนาเศรษฐกิจและสังคมแห่งชาติ ฉบับที่ ๑๓ (พ.ศ. ๒๕๖๖-๒๕๗๐) นำจะสอดคล้องกับการพัฒนาขององค์กรปกครองส่วนท้องถิ่น ๕ ยุทธศาสตร์ ได้แก่

เป้าหมาย “เศรษฐกิจสร้างคุณค่า สังคมเดินหน้าอย่างยั่งยืน” (Transformation to Hi-Value and Sustainable Thailand)

(๑) ยุทธศาสตร์การสร้างความเป็นธรรมและลดความเหลื่อมล้ำในสังคม ได้แก่ การเสริมสร้าง ศักยภาพชุมชนการพัฒนาเศรษฐกิจชุมชน และการสร้างความเข้มแข็งการเงินฐานราก

(๒) ยุทธศาสตร์การสร้างเสริมความเข้มแข็งทางเศรษฐกิจและแข่งขันได้อย่างยั่งยืน ได้แก่การเสริมสร้างฐานการผลิตนอกและในภาคเกษตรให้เข้มแข็งและยั่งยืน ยกกระตือรือร้นการผลิตสินค้าเกษตรเข้าสู่ระบบมาตรฐานและสอดคล้องกับความต้องการตลาดเสริมสร้างศักยภาพสถาบันเกษตรกรและการรวมกลุ่ม ส่งเสริมและสนับสนุนการสร้างมูลค่าเพิ่มสินค้าเกษตร

(๓) ยุทธศาสตร์การเติบโตที่เป็นมิตรกับสิ่งแวดล้อมอย่างยั่งยืน ส่งเสริมความหลากหลายทางชีวภาพบริหารจัดการน้ำและการส่งเสริมการผลิตและการบริโภคที่เป็นมิตรกับสิ่งแวดล้อม

(๔) ยุทธศาสตร์การเพิ่มประสิทธิภาพการบริหารจัดการภาครัฐและธรรมาภิบาลในสังคมไทยได้แก่การปรับปรุงโครงสร้างหน่วยงาน บทบาท ภารกิจ และคุณภาพบุคลากรภาครัฐให้มีความโปร่งใส ทันสมัย คล่องตัว มีขนาดที่เหมาะสมและเกิดความคุ้มค่า การพัฒนาประเทศในระยะของแผนพัฒนาเศรษฐกิจและสังคมแห่งชาติ ฉบับที่ ๑๓ (พ.ศ. ๒๕๖๖-๒๕๗๐)

โดยกรอบแผนพัฒนาเศรษฐกิจและสังคมแห่งชาติ ฉบับที่ ๑๓ มีสาระสำคัญโดยสังเขปต่อไปนี้

(๑) เศรษฐกิจมูลค่าสูงที่เป็นมิตรต่อสิ่งแวดล้อม (High Value-added Economy) โดยเพิ่ม ประสิทธิภาพการผลิตและสร้างมูลค่าเพิ่มให้สินค้าเกษตรด้วยเทคโนโลยี การท่องเที่ยวเน้นคุณค่าและความยั่งยืน กิจกรรมหลากหลายกระจายรายได้ใส่ใจสิ่งแวดล้อม การผลิตและส่งเสริมการใช้ยานยนต์ไฟฟ้า ยกกระตือรือร้นให้ทันสมัยและทั่วถึงเป็นศูนย์กลางบริการสุขภาพมูลค่าสูง โครงข่ายคมนาคมและสิ่งอำนวยความสะดวกเชื่อมโยงกับภูมิภาคอย่างไร้รอยต่อ และส่งเสริมการผลิตสินค้าอิเล็กทรอนิกส์ที่ทันสมัย บริการดิจิทัลและดิจิทัลคอนเทนต์เติบโตรวดเร็ว

(๒) สังคมแห่งโอกาสและความเสมอภาค เสริมสร้างศักยภาพธุรกิจขนาดย่อม (SMEs) วิสาหกิจ ชุมชน และวิสาหกิจเพื่อสังคมให้เติบโตอย่างต่อเนื่อง สามารถเข้าถึงเทคโนโลยีและตลาดสมัยใหม่ พื้นที่และเมืองมีความเจริญทันสมัยและน่าอยู่ ลดความเหลื่อมล้ำระหว่างพื้นที่ กระจายโอกาสทางเศรษฐกิจและสังคม ประชาชน สามารถขยับสถานะและได้รับการคุ้มครองทางสังคมอย่างเหมาะสม

(๓) วิถีชีวิตที่ยั่งยืน (Eco-friendly Living) เศรษฐกิจหมุนเวียนและสังคมคาร์บอนต่ำ โดยของเสียถูกนำกลับมาใช้ประโยชน์และพัฒนาเป็นพลังงานหมุนเวียน ลดความเสี่ยงจากธรรมชาติใช้มาตรการเชิงพื้นที่และเทคโนโลยีในการรับมือจากภัยธรรมชาติ

(๔) ปัจจัยสนับสนุนการพลิกโฉมประเทศ (Key Enablers for Thailand's Transformation) กำลังคน มีสมรรถนะสูงตอบโจทย์การพัฒนาแห่งอนาคต ระบบการศึกษาและพัฒนาฝีมือแรงงานมีคุณภาพ คนทุกช่วงวัยมีการเรียนรู้ตลอดชีวิต ภาครัฐมีสมรรถภาพสูงและทันสมัยอย่างมีประสิทธิภาพ

(๓) แผนแม่บทภายใต้ยุทธศาสตร์ชาติ (พ.ศ.๒๕๖๑ - ๒๕๘๐)

แผนแม่บทภายใต้ยุทธศาสตร์ชาติเป็นส่วนสำคัญในการถ่ายทอดเป้าหมายและประเด็นยุทธศาสตร์ของยุทธศาสตร์ชาติลงสู่แผนระดับต่างๆ ต่อไป ซึ่งได้คำนึงถึงประเด็นร่วมหรือประเด็นตัดข้ามยุทธศาสตร์และการประสานเชื่อมโยงเป้าหมายของแต่ละแผนแม่บทภายใต้ยุทธศาสตร์ชาติให้มีความสอดคล้องไปในทิศทางเดียวกัน โดยแผนแม่บทภายใต้ยุทธศาสตร์ชาติจะประกอบด้วย สถานการณ์และแนวโน้มที่เกี่ยวข้อง ของแผนแม่บทเป้าหมายและตัวชี้วัดในการดำเนินการซึ่งแบ่งช่วงเวลาออกเป็น ๔ ช่วง ช่วงละ ๕ ปี รวมทั้ง กำหนดแนวทางการพัฒนาและแผนงาน/โครงการที่สำคัญของแผนแม่บทภายใต้ยุทธศาสตร์ชาติ เพื่อเป็น กรอบในการดำเนินการของหน่วยงานที่เกี่ยวข้องให้บรรลุเป้าหมายการพัฒนาประเทศที่กำหนดไว้ใน ยุทธศาสตร์ชาติว่า **“ประเทศชาติมั่นคง ประชาชนมีความสุข เศรษฐกิจพัฒนาอย่างต่อเนื่อง สังคมเป็นธรรม ฐานทรัพยากรธรรมชาติยั่งยืน”** โดยยกระดับศักยภาพของประเทศในหลากหลายมิติ พัฒนาคนในทุกมิติและ ในทุกช่วงวัยให้เป็นคนดี เก่ง และมีคุณภาพ สร้างโอกาสและความเสมอภาคทางสังคม สร้างการเติบโตบนคุณภาพชีวิตที่เป็นมิตรกับสิ่งแวดล้อม และมีภาครัฐของประชาชนเพื่อประชาชนและประโยชน์ส่วนรวม”

แผนแม่บทภายใต้ยุทธศาสตร์ชาติ มีจำนวนรวม ๒๓ ฉบับ ประกอบด้วย (๑) ความมั่นคง (๒) การต่างประเทศ (๓) การเกษตร (๔) อุตสาหกรรมและบริการแห่งอนาคต (๕) การท่องเที่ยว (๖) พื้นที่และเมืองน่าอยู่อัจฉริยะ (๗) โครงสร้างพื้นฐาน ระบบโลจิสติกส์และดิจิทัล (๘) ผู้ประกอบการและวิสาหกิจขนาดกลางและขนาดย่อมยุคใหม่ (๙) เศรษฐกิจพิเศษ (๑๐) การปรับเปลี่ยนค่านิยม และวัฒนธรรม (๑๑) ศักยภาพ คนตลอดช่วงชีวิต (๑๒) การพัฒนาการเรียนรู้ (๑๓) การเสริมสร้างให้คนไทยมีสุขภาวะที่ดี (๑๔) ศักยภาพการ กีฬา (๑๕) พลังทางสังคม (๑๖) เศรษฐกิจฐานราก (๑๗) ความเสมอภาคและหลักประกันทางสังคม (๑๘) การเติบโตอย่างยั่งยืน (๑๙) การบริหารจัดการน้ำทั้งระบบ (๒๐) การบริการประชาชนและประสิทธิภาพภาครัฐ (๒๑) การต่อต้านการทุจริตและประพฤติมิชอบ (๒๒) กฎหมายและกระบวนการยุติธรรม และ (๒๓) การวิจัย และพัฒนานวัตกรรม

(๔) สรุปนโยบายรัฐบาล พลเอกประยุทธ์ จันทร์โอชา

ในการแถลงนโยบายต่อสภานิติบัญญัติแห่งชาติ เมื่อวันที่ศุกร์ที่ ๑๒ กันยายน ๒๕๕๗ นโยบาย ๑๑ ด้าน ประกอบด้วย

๑. การปกป้องและเชิดชูสถาบันพระมหากษัตริย์
๒. การรักษาความมั่นคงของรัฐและการต่างประเทศ
๓. การลดความเหลื่อมล้ำของสังคมและการสร้างโอกาสการเข้าถึงบริการของรัฐ
๔. การศึกษาและเรียนรู้ การทะนุบำรุงศาสนา ศิลปวัฒนธรรม
๕. การยกระดับคุณภาพบริการด้านสาธารณสุข และสุขภาพของประชาชน
๖. การเพิ่มศักยภาพทางเศรษฐกิจของประเทศ
๗. การส่งเสริมบทบาทและการใช้โอกาสในประชาคมอาเซียน
๘. การพัฒนาและส่งเสริมการใช้ประโยชน์จากวิทยาศาสตร์ เทคโนโลยี การวิจัยและพัฒนา และนวัตกรรม
๙. การรักษาความมั่นคงของฐานทรัพยากรและการสร้างสมดุลระหว่างการอนุรักษ์กับการใช้ประโยชน์อย่างยั่งยืน
๑๐. การส่งเสริมการบริหารราชการแผ่นดินที่มีธรรมาภิบาลและการป้องกันปราบปรามการทุจริตและประพฤติมิชอบในภาครัฐ
๑๑. การปรับปรุงกฎหมายและกระบวนการยุติธรรม

ยุทธศาสตร์การพัฒนาประชารัฐ ดังนี้

๑. การเสริมสร้างหลักการใช้บังคับกฎหมายที่ถูกต้องตามเจตนารมณ์และปรัชญากฎหมาย อากาศและสภาวะแวดล้อม ให้สนับสนุนการมีส่วนร่วมของประชาชน ประกอบด้วย – การให้หลักประกันสิทธิเสรีภาพ – การจัดการแก้ไขความขัดแย้งในสังคมด้วยสันติวิธี – การสร้างเสริมสมรรถนะของประชาชนและพลังทางสังคม
๒. การส่งเสริมการมีส่วนร่วมในกระบวนการพัฒนาของทุกภาคส่วน ประกอบด้วย – การสร้างภาคีเพื่อการพัฒนา – การปรับดุลยภาพการมีส่วนร่วมในการพัฒนา – การส่งเสริมท้องถิ่นให้มีส่วนร่วมในการพัฒนา – การเสริมสร้างศักยภาพขององค์กรพัฒนาเอกชนและองค์กรประชาชน
๓. การเพิ่มพูนประสิทธิภาพและประสิทธิผล ของภาครัฐ ประกอบด้วย – การปรับปรุงบทบาทการบริหารจัดการของส่วนราชการ – การปรับปรุงกระบวนการทางงบประมาณ – การกำหนดให้จังหวัดมีบุคลากรที่มีความสามารถมากขึ้น – การสร้างเกณฑ์ชี้วัดและระบบประเมินผลงาน – การสร้างความรับผิดชอบทางการบริหาร – การสร้างความโปร่งใส – การปรับการบริหารจัดการนโยบายสาธารณะ และการพัฒนาด้านกฎหมาย เพื่อสนับสนุนการพัฒนาประเทศ
๔. การสร้างความต่อเนื่องในการบริหารรัฐกิจ – การสร้างพันธมิตรเพื่อกำหนดระเบียบวาระแห่งชาติ – การเสริมสร้างความรู้ความเข้าใจเกี่ยวกับนโยบายสาธารณะ

ประเทศไทย ๔.๐ โมเดลพัฒนาเศรษฐกิจใหม่

Thailand ๔.๐ การนำเทคโนโลยีและนวัตกรรมมาพัฒนามูลค่า และคุณค่า (Value Creation) ให้ตรงจุด เพิ่มมูลค่า เพื่อขับเคลื่อนเศรษฐกิจไทยไปสู่เป้าหมาย การปรับเปลี่ยนโครงสร้างเศรษฐกิจ ไปสู่ “Value-Based Economy” หรือ “เศรษฐกิจที่ขับเคลื่อนด้วยนวัตกรรม”

“Thailand ๔.๐ หรือ ประเทศไทย ๔.๐” เป็นนโยบาย ที่ต้องการปรับเปลี่ยนโครงสร้างเศรษฐกิจ ไปสู่ “Value-Based Economy” หรือ “เศรษฐกิจที่ขับเคลื่อนด้วยนวัตกรรม” เพราะ ในปัจจุบันประเทศไทยยังเป็น เศรษฐกิจแบบ “ทำมาก ได้น้อย” เราต้องการปรับเปลี่ยนเป็น “ทำน้อย ได้มาก” โดยมีเป้าหมายสำคัญๆ ๓ ข้อคือ

๑. การปรับเปลี่ยนจากการผลิตสินค้า “โภคภัณฑ์” ไปสู่สินค้าเชิง “นวัตกรรม” ที่มีคุณค่าและมูลค่ามากขึ้น
๒. เปลี่ยนจากการขับเคลื่อนประเทศด้วยภาคอุตสาหกรรม ไปสู่การขับเคลื่อนด้วยเทคโนโลยี ความคิดสร้างสรรค์ และนวัตกรรม
๓. เปลี่ยนจากการเน้นภาคการผลิตสินค้า ไปสู่การเน้นภาคบริการมากขึ้น

“ประเทศไทย ๔.๐” จึงเป็นพัฒนาทั้งระบบโดยมี องค์ประกอบสำคัญ คือ

๑. การปรับเปลี่ยนภาคการเกษตรแบบดั้งเดิม (Traditional Farming) สู่ภาคการเกษตรสมัยใหม่ ที่เน้นการบริหารจัดการและเทคโนโลยี (Smart Farming) โดยเกษตรกรต้องมีรายได้มากขึ้น และเป็นเกษตรกรแบบเป็นผู้ประกอบการ (Entrepreneur)
๒. เปลี่ยนจาก Traditional SMEs หรือ SMEs ที่มีอยู่ ที่รัฐต้องให้ความช่วยเหลืออยู่ตลอดเวลา ไปสู่การเป็น Smart Enterprises และ Startups ที่มีศักยภาพสูง พัฒนาได้ด้วยตัวเอง
๓. เปลี่ยนจาก Traditional Services ซึ่งมีการสร้างมูลค่าค่อนข้างต่ำ ไปสู่ High Value Services
๔. เปลี่ยนจากแรงงานทักษะต่ำไปสู่แรงงานที่มีความรู้ ความเชี่ยวชาญ และทักษะสูง

(๕) ยุทธศาสตร์กรมส่งเสริมการปกครองท้องถิ่น (พ.ศ.๒๕๖๐-๒๕๖๙)

วิสัยทัศน์ “ส่งเสริมองค์กรปกครองส่วนท้องถิ่นให้มีความเป็นเลิศในการจัดบริการสาธารณะ เพื่อประโยชน์สุขของประชาชนในท้องถิ่น”

ประเด็นยุทธศาสตร์ที่ ๑ การส่งเสริมองค์กรปกครองส่วนท้องถิ่นให้บริการจัดการตามหลักธรรมาภิบาล

ประเด็นยุทธศาสตร์ที่ ๒ การส่งเสริมและพัฒนาการจัดบริการสาธารณะขององค์กรปกครองส่วนท้องถิ่นให้มีประสิทธิภาพอย่างทันสมัย

ประเด็นยุทธศาสตร์ที่ ๓ การเสริมสร้างสมรรถนะบุคลากรขององค์กรปกครองส่วนท้องถิ่นให้มีความเป็นมืออาชีพ

ประเด็นยุทธศาสตร์ที่ ๔ การพัฒนาระบบการเงินการคลังและระบบงบประมาณในการปฏิบัติงานขององค์กรปกครองส่วนท้องถิ่นให้พร้อมกับการเปลี่ยนแปลง

ประเด็นยุทธศาสตร์ที่ ๕ การพัฒนากรมส่งเสริมการปกครองส่วนท้องถิ่นให้เป็นองค์กรที่มีขีดสมรรถนะสูงและทันสมัย

(๖) แผนพัฒนาภาค/แผนพัฒนากลุ่มจังหวัด/แผนพัฒนาจังหวัดเชียงใหม่ (พ.ศ.๒๕๖๑-๒๕๖๕)

(๖.๑) แผนพัฒนาภาค (พ.ศ. ๒๕๖๐-๒๕๖๕) ฉบับทบทวน ๒๕๖๕ มี ๕ ยุทธศาสตร์ ดังนี้

ยุทธศาสตร์ที่ ๑ พัฒนาการท่องเที่ยวและธุรกิจบริการต่อเนื่องให้มีคุณภาพ สามารถสร้าง มูลค่าเพิ่มอย่างยั่งยืน และกระจายประโยชน์อย่างทั่วถึง รวมทั้งต่อยอดการผลิตสินค้าและบริการที่มีศักยภาพสูง ด้วยภูมิปัญญาและนวัตกรรม

- ๑) พัฒนากลุ่มท่องเที่ยวที่มีศักยภาพตามแนวทางการ ท่องเที่ยวเชิงสร้างสรรค์และวัฒนธรรม
- ๒) พัฒนาต่อยอดอุตสาหกรรมและบริการเป้าหมายที่มีศักยภาพสูง

ยุทธศาสตร์ที่ ๒ ใช้โอกาสจากเขตเศรษฐกิจพิเศษ และการเชื่อมโยงกับอนุภูมิภาค GMS BIMSTEC และ AEC เพื่อขยายฐานเศรษฐกิจของภาค

๑) เสริมศักยภาพของโครงสร้างพื้นฐาน และวางผังเมืองทั้งเมืองหลักและเมืองชายแดนให้ สอดคล้องและสมดุลระหว่างการอนุรักษ์กับการขยายตัวทางเศรษฐกิจ พัฒนาโครงข่ายเส้นทางและระบบขนส่ง ย่อยที่เชื่อมต่อกับระบบหลักของประเทศและอนุภูมิภาคตามแนวระเบียงเศรษฐกิจเหนือ-ใต้ และแนวตะวันออกตะวันตก

๒) พัฒนาเชียงใหม่เป็นเมืองศูนย์กลางเศรษฐกิจให้มีศักยภาพในการดำเนินกิจกรรมทาง เศรษฐกิจเทียบเท่าเมืองขนาดใหญ่ในระดับนานาชาติและมีความน่าอยู่

๓) พัฒนาเมืองสถานีขนส่งระบบรางที่นครสวรรค์ แพร่ (อำเภอเด่นชัย) เชียงราย (อำเภอเชียงของ) และเมืองในพื้นที่เศรษฐกิจพิเศษชายแดน ได้แก่ อำเภอแม่สอด อำเภอแม่สาย อำเภอเชียงแสน อำเภอเชียงของ

๔) พัฒนาผู้ประกอบการและบุคลากรให้มีความรู้ มีทักษะฝีมือเข้าถึงข้อมูลทุกระเบียบการ ดำเนินธุรกิจระดับภูมิภาค และสากล

๕) พัฒนาสินค้าที่มีศักยภาพสามารถแข่งขันได้ รวมทั้งสินค้าที่ตอบสนองตลาดในกลุ่ม ประเทศเพื่อนบ้าน และ AEC

ยุทธศาสตร์ที่ ๓ ยกกระดับเป็นฐานการผลิตเกษตรอินทรีย์และเกษตรปลอดภัย เชื่อมโยงสู่ อุตสาหกรรมเกษตรแปรรูปที่สร้างมูลค่าเพิ่มสูง โดยมีแนวทางในการพัฒนา ดังนี้

๑) พัฒนาระบบการผลิตสินค้าเกษตรอินทรีย์ในพื้นที่ภาคเหนือตอนบน และเกษตรปลอดภัย ในพื้นที่ภาคเหนือตอนล่าง

๒) สนับสนุนการเชื่อมโยงผลผลิตเกษตรสู่อุตสาหกรรมเกษตรแปรรูปที่มีศักยภาพ

๓) พัฒนาอุตสาหกรรมชีวภาพอย่างบูรณาการตลอดห่วงโซ่คุณค่า และเชื่อมโยงกับ อุตสาหกรรมเกษตรชีวภาพ อุตสาหกรรมแปรรูปอาหาร และแปรรูปชีวมวล

๔) สนับสนุนการวิจัยและพัฒนาทางการเกษตรทั้งระบบ ส่งเสริมการใช้ปัจจัยการผลิต และเทคโนโลยีที่เหมาะสมกับสภาพพื้นที่

๕) สร้างและพัฒนาเกษตรกรรุ่นใหม่ให้เป็นเกษตรกรอัจฉริยะ (Smart Farmer)

๖) พัฒนา ช่องทางตลาดออนไลน์และระบบโลจิสติกส์สำหรับสินค้าเกษตรจากชุมชน พัฒนานวัตกรรมสำหรับการสร้าง ระบบโลจิสติกส์สินค้าเกษตรจากชุมชน

๗) พัฒนาแหล่งน้ำเพื่อการเกษตรอย่างเป็นระบบเครือข่ายที่เชื่อมโยง

ยุทธศาสตร์ที่ ๔ พัฒนาคุณภาพชีวิตและแก้ไขปัญหาความยากจน พัฒนาระบบดูแล ผู้สูงอายุอย่างมีส่วนร่วมของครอบครัวและชุมชน ยกกระดับทักษะฝีมือแรงงานภาคบริการ โดยมีแนวทางในการพัฒนา

๑) เสริมศักยภาพของโครงสร้างพื้นฐาน และวางผังเมืองทั้งเมืองหลักและเมืองชายแดน

๒) พัฒนาเชียงใหม่เป็นเมืองศูนย์กลางเศรษฐกิจ ให้มีศักยภาพในการดำเนินกิจกรรมทาง เศรษฐกิจเทียบเท่าเมืองขนาดใหญ่ในระดับนานาชาติ

๓) พัฒนาเมืองสถานีขนส่งระบบรางที่นครสวรรค์ แพร่ (อำเภอเด่นชัย) เชียงราย (อำเภอ เชียงของ) และเมืองในพื้นที่เศรษฐกิจพิเศษชายแดน

๔) พัฒนาผู้ประกอบการและบุคลากรให้มีความรู้ มีทักษะฝีมือ เข้าถึงข้อมูล กฎระเบียบ พัฒนาสินค้าที่มีศักยภาพสามารถแข่งขันได้ รวมทั้งสินค้าที่ตอบสนองตลาดในกลุ่มประเทศเพื่อนบ้าน และ AEC โดยให้ความสำคัญกับการใช้ประโยชน์ความได้เปรียบเชิงเปรียบเทียบอย่างการเกื้อกูลกัน บนความร่วมมือระหว่าง ภาครัฐและเอกชนทั้งไทย และเพื่อนบ้าน ซึ่งจะสอดคล้องกับการเป็นเขตพัฒนาเศรษฐกิจพิเศษของพื้นที่อำเภอแม่สอด จังหวัดตาก และจังหวัด เชียงราย

ยุทธศาสตร์ที่ ๕ อนุรักษ์และฟื้นฟูป่าต้นน้ำให้คงความสมบูรณ์ จัดระบบบริหารจัดการ น้ำอย่างเหมาะสม และเชื่อมโยงพื้นที่เกษตรให้ทั่วถึง ป้องกันและแก้ไขปัญหาหมอกควันอย่างยั่งยืน

- ๑) อนุรักษ์และฟื้นฟูระบบนิเวศและป่าไม้ในพื้นที่ป่าต้นน้ำในพื้นที่ ๘ จังหวัด ภาคเหนือ ตอนบน
- ๒) พัฒนาการจัดการน้ำเชิงลุ่มน้ำทั้งระบบในลุ่มน้ำหลักของภาค
- ๓) แก้ไขปัญหาหมอกควันในพื้นที่ภาคเหนือตอนบนและจังหวัดตาก

(๖.๒) แผนพัฒนากลุ่มจังหวัดภาคเหนือตอนบน ๑ (พ.ศ. ๒๕๖๑-๒๕๖๕) ฉบับทบทวนปี ๒๕๖๕

แผนพัฒนากลุ่มจังหวัดภาคเหนือตอนบน ๑ (พ.ศ. ๒๕๖๑-๒๕๖๕) มี ๔ ยุทธศาสตร์ ประกอบด้วย กลุ่มจังหวัดภาคเหนือตอนบน ๑ ซึ่งประกอบด้วย จังหวัดเชียงใหม่ แม่ฮ่องสอน ลำปาง และลำพูน มีเป้าหมายการพัฒนา คือ “พัฒนาพื้นที่บนพื้นฐานวัฒนธรรมสร้างสรรค์ เศรษฐกิจมูลค่าสูงอย่างทั่วถึง” กรอบแนวคิดของ แผนพัฒนากลุ่มจังหวัดภาคเหนือตอนบน ๑ พ.ศ. ๒๕๖๑-๒๕๖๕ (ฉบับทบทวนปี ๒๕๖๕) ให้มีความสอดคล้องกับ ยุทธศาสตร์ชาติ แผนพัฒนาเศรษฐกิจและสังคมแห่งชาติ และนโยบายสำคัญอื่นๆ ของรัฐบาล ความสอดคล้องกับ ยุทธศาสตร์ชาติ ๒๐ ปี

ประเด็นการพัฒนาที่ ๑ การพัฒนาเศรษฐกิจท่องเที่ยวและการค้าในพื้นที่ วัตถุประสงค์เพื่อ

- ๑) สร้างการเชื่อมโยงธุรกิจการท่องเที่ยวและบริการสู่ท้องถิ่น
- ๒) ยกระดับการผลิตและการสร้างมูลค่าแก่สินค้าและ ๓๙ บริการท้องถิ่น โดยผสมผสานภูมิปัญญา และเทคโนโลยีนวัตกรรม
- ๓) สร้างมาตรฐานการท่องเที่ยวแบบยั่งยืน
- ๔) เพิ่มมูลค่าการตลาดที่เน้นการเป็นแหล่งท่องเที่ยวปลายทาง (Destination) โดยมีแนวทางในการพัฒนาการท่องเที่ยวเชื่อมโยง ๔ จังหวัด (จังหวัดเชียงใหม่ จังหวัดแม่ฮ่องสอน จังหวัดลำปาง จังหวัดลำพูน) ยกระดับการท่องเที่ยวเชิงสุขภาพ การแพทย์แผนไทย ส่งเสริมอัตลักษณ์วัฒนธรรมล้านนาและพัฒนาหัตถกรรมท้องถิ่นของกลุ่ม จังหวัดภาคเหนือตอนบน ๑ รวมถึงเพิ่มศักยภาพการท่องเที่ยวเชิงธรรมชาติ เพื่อรองรับรูปแบบการท่องเที่ยวเชิงอนุรักษ์ตลอดห่วงโซ่คุณค่า

ประเด็นการพัฒนาที่ ๒ แนวทางการพัฒนาท่องเที่ยวเชื่อมโยง ๔ จังหวัด (จังหวัดเชียงใหม่ จังหวัดแม่ฮ่องสอน จังหวัดลำปาง จังหวัดลำพูน) โดยยกระดับการท่องเที่ยวเชิงสุขภาพ การแพทย์แผนไทย ส่งเสริมอัตลักษณ์ วัฒนธรรมล้านนาและพัฒนา หัตถกรรมท้องถิ่นของกลุ่มจังหวัดภาคเหนือตอนบน ๑ รวมถึงเพิ่มศักยภาพการ ท่องเที่ยวเชิงธรรมชาติ เพื่อรองรับรูปแบบการท่องเที่ยวเชิงอนุรักษ์ตลอดห่วงโซ่คุณค่า โดยมีแนวทางการส่งเสริม อุตสาหกรรม เกษตรแปรรูปอาหารมูลค่าสูง (NTFV) อุตสาหกรรมสุขภาพความงาม สมุนไพร และหัตถ อุตสาหกรรมของกลุ่มจังหวัด ภาคเหนือ ตอนบน ๑ ด้วยการเชื่อมโยงอัตลักษณ์ล้านนาผสานเทคโนโลยี นวัตกรรม (High Touch High Value) ตลอด ห่วงโซ่คุณค่า เพื่อตอบสนองตลาดในกลุ่มประเทศเพื่อนบ้านและ AEC บน ความร่วมมือระหว่างภาครัฐ เอกชน และ สถาบันการศึกษา

ประเด็นการพัฒนาที่ ๓ การพัฒนาเศรษฐกิจเกษตรสร้างสรรค์ วัตถุประสงค์เพื่อ

- ๑) เพิ่มขีด ความสามารถในการแข่งขันของเกษตรกรและผู้ประกอบการ
- ๒) ยกระดับการผลิตสินค้าเกษตรให้มีคุณภาพได้รับการ รับรองมาตรฐาน
- ๓) สร้างมูลค่าเพิ่มแก่ผลิตผลการเกษตร ผลิตภัณฑ์การเกษตร โดยส่งเสริมการเกษตรต้นทาง และ เกษตรแปรรูปในพื้นที่ (NTFV) โดยการพัฒนาวัตถุติบการเกษตรแบบหมุนเวียน รวมถึงการพัฒนารูปแบบการผลิตเพื่อยกระดับ มาตรฐานของสินค้าเกษตร สร้างโอกาสในการจำหน่ายเพื่อการเชื่อมโยงธุรกิจการค้าทั้งในประเทศและต่างประเทศ

ประเด็นการพัฒนาที่ ๔ การพัฒนาเศรษฐกิจสิ่งแวดล้อมเพื่อลดฝุ่นควัน วัตถุประสงค์เพื่อ

๑) สิ่งแวดล้อมมีคุณภาพดีขึ้นหรืออยู่ในเกณฑ์มาตรฐาน เกื้อหนุนการพัฒนาอย่างยั่งยืน

๒) อนุรักษ์และฟื้นฟู ทรัพยากรธรรมชาติให้มีสภาพอุดมสมบูรณ์บนพื้นฐานการมีส่วนร่วมของภาคีเครือข่าย และการใช้ประโยชน์อย่างมี คุณค่าที่ก่อให้เกิดความยั่งยืน โดยส่งเสริมการเกษตรและอุตสาหกรรมที่เป็นมิตรต่อ สิ่งแวดล้อม และยกระดับการ บริหารจัดการวัสดุทางการเกษตร ด้วยการนำความก้าวหน้าทางเทคโนโลยีนวัตกรรมช่วย เพิ่มประสิทธิภาพการลด ฝุ่นควัน (PM ๒.๕) พร้อมทั้งสร้างมาตรการลดการเผาทั้งรูปแบบของการส่งเสริมอาชีพและ การบูรณาการอย่างมี ส่วนร่วมในการอนุรักษ์ ฟื้นฟู เพื่อเพิ่มพื้นที่สีเขียวและอากาศบริสุทธิ์ในพื้นที่กลุ่มจังหวัดภาคเหนือ ตอนบน ๑ อย่างยั่งยืน

(๖.๓) แผนพัฒนาจังหวัดเชียงใหม่ (พ.ศ. ๒๕๖๑-๒๕๖๕) ฉบับทบทวนรอบปี พ.ศ. ๒๕๖๕

แผนพัฒนาจังหวัดเชียงใหม่ (พ.ศ. ๒๕๖๑-๒๕๖๕) ฉบับทบทวนรอบปี พ.ศ. ๒๕๖๕ สภาพปัญหาในปัจจุบัน ของพื้นที่ภาคเหนือของประเทศไทยโดยเฉพาะจังหวัดเชียงใหม่ ยังต้องเผชิญกับ ภัยคุกคามในรูปแบบต่าง ๆ ที่ส่งผลกระทบต่อความมั่นคงของจังหวัด และประเทศอย่างต่อเนื่อง และมีแนวโน้มทวี ความรุนแรงมากขึ้น เช่น ปัญหาการค้ายาเสพติด ปัญหาคนต่างด้าวหลบหนีเข้าเมืองโดยผิดกฎหมาย ปัญหาแรงงานต่าง ด้าวทั้งในและนอกระบบ ปัญหาความปลอดภัยในชีวิตและทรัพย์สินของประชาชนในพื้นที่และนักท่องเที่ยว ปัญหาการ ก่อการร้ายและ อาชญากรรมข้ามชาติ ปัญหาด้านสาธารณสุข โรคระบาดติดต่อ โรคระบาด การบุกรุกทำลายป่าไม้และ ทรัพยากรธรรมชาติ ปัญหาสาธารณสุขภัย และภัยธรรมชาติ เป็นต้น

วิสัยทัศน์แผนพัฒนาจังหวัดเชียงใหม่

“ นครแห่งชีวิตและความมั่งคั่ง (City of Life and Prosperity)”

(เมืองที่ให้ความสุขและชีวิตที่มีคุณค่าแก่ผู้อยู่อาศัยและผู้มาเยือนในฐานะเมืองที่น่าอยู่ และน่าท่องเที่ยว ในระดับโลก)

พันธกิจแผนพัฒนาจังหวัดเชียงใหม่ มี ๕ พันธกิจ ดังนี้

๑. ส่งเสริมและพัฒนาให้เป็นเมืองศูนย์กลางการท่องเที่ยวและบริการระดับสากล
๒. ส่งเสริมและพัฒนาให้เป็นเมืองศูนย์กลางของการค้า การลงทุน และการคมนาคมขนส่งในระดับภูมิภาค และระดับนานาชาติ
๓. ส่งเสริมและพัฒนาให้เป็นศูนย์กลางเกษตรปลอดภัย
๔. ส่งเสริมและพัฒนาให้เป็นเมืองศูนย์กลางการศึกษาในระดับภูมิภาคและระดับนานาชาติ
๕. ส่งเสริมและพัฒนาให้เป็นเมืองน่าอยู่บนพื้นฐานความสง่างามทางวัฒนธรรมล้านนา

ประเด็นการพัฒนา ๖ ประเด็น

ประเด็นการพัฒนาที่ ๑ การส่งเสริมการท่องเที่ยวเพิ่มมูลค่าเชื่อมโยงธรรมชาติ วัฒนธรรม สุขภาพ และ เศรษฐกิจท้องถิ่น

มีแนวทางการพัฒนา คือ

- ๑) ส่งเสริมและพัฒนาศักยภาพบุคลากรและ ผู้ประกอบการด้านการท่องเที่ยว สินค้า และบริการ
- ๒) ส่งเสริมและพัฒนาศักยภาพของแหล่งท่องเที่ยวและ กิจกรรมการท่องเที่ยวในชุมชนและท้องถิ่นเชื่อมโยงสู่ ระดับสากล
- ๓) ส่งเสริมและพัฒนาศักยภาพโครงสร้างพื้นฐาน และสิ่งอำนวยความสะดวกทางการท่องเที่ยว
- ๔) ส่งเสริมยกระดับมาตรฐานและสร้างนวัตกรรมเพื่อเพิ่มมูลค่า การท่องเที่ยวบนฐานการมีส่วนร่วม ของทุกภาคส่วน
- ๕) ส่งเสริมและเชื่อมโยงการประชาสัมพันธ์และการตลาดทางการท่องเที่ยว

ประเด็นการพัฒนาที่ ๒ การขับเคลื่อนเกษตรปลอดภัย เกษตรแปรรูปมูลค่าสูงตลอดห่วงโซ่คุณค่า และพัฒนานวัตกรรมการอาหารแห่งอนาคต ภายใต้BCG Model

แนวทางในการพัฒนา คือ

- ๑) ส่งเสริมเกษตร ปลอดภัยและเกษตรอินทรีย์
- ๒) ส่งเสริมเกษตรแปรรูปมูลค่าสูงและนวัตกรรมอาหารแห่งอนาคต
- ๓) ส่งเสริมและพัฒนา ศักยภาพเกษตรกรและผู้ประกอบการให้มีความสามารถในเชิงธุรกิจ
- ๔) ส่งเสริมและพัฒนาการใช้เทคโนโลยีและ นวัตกรรมในการยกระดับการผลิตและการประกอบธุรกิจภายใต้

แนวคิดเศรษฐกิจใหม่ (BCG Model)

ประเด็นการพัฒนาที่ ๓ การผลักดันเชียงใหม่สู่การเป็นเมืองอัจฉริยะ เมืองแห่งไมซ์ เมืองแห่ง สตาร์ทอัพ และเมืองนวัตกรรมการแพทย์และสุขภาพ (SMS & Medicopolis Smart City, MICE City, Startup City, Medicopolis) ให้สามารถรองรับการเป็นศูนย์กลางทางการค้าและการลงทุนของภาคเหนือ

มีแนวทางใน การพัฒนา คือ

- ๑) พัฒนาให้เป็นเมืองแห่งนวัตกรรมการแพทย์และสุขภาพ
- ๒) พัฒนาเมืองให้สามารถใช้ประโยชน์ จากเทคโนโลยีและนวัตกรรมที่ทันสมัยและชาญฉลาด
- ๓) พัฒนาธุรกิจ MICE อย่างมีประสิทธิภาพด้วยเทคโนโลยี ๔๑ นวัตกรรมและพัฒนาศักยภาพผู้ประกอบการ MICE
- ๔) พัฒนาองค์ความรู้สร้างขีดความสามารถให้แก่ Startup, SMEs, OTOP ให้มีศักยภาพพร้อมขับเคลื่อนสู่ตลาดในและต่างประเทศ

ประเด็นการพัฒนาที่ ๔ การพัฒนาเศรษฐกิจสร้างสรรค์ (Creative Economy) โดยใช้ความคิดสร้างสรรค์ ภูมิปัญญาและอัตลักษณ์ล้านนา โดยมีแนวทางการพัฒนา คือ

- ๑) ส่งเสริมและพัฒนาศักยภาพของบุคลากร และผู้ประกอบการในชุมชน
- ๒) ส่งเสริมการพัฒนาผลิตภัณฑ์ และการบริการด้วยความคิดสร้างสรรค์ภูมิปัญญา และอัตลักษณ์ล้านนา และ
- ๓) ส่งเสริมการพัฒนาผลิตภัณฑ์และการบริการด้วยเทคโนโลยี นวัตกรรม และดิจิทัล

ประเด็นการพัฒนาที่ ๕ การจัดการปัญหาฝุ่นควัน (PM ๒.๕) พัฒนาศรีพยากรธรรมชาติและ สิ่งแวดล้อมอย่างยั่งยืน โดยมีแนวทางในการพัฒนา คือ

- ๑) ป้องกันทรัพยากรธรรมชาติและฟื้นฟูให้อยู่ในสภาพ สมบูรณ์
- ๒) บริหารจัดการสิ่งแวดล้อมที่เกิดมลพิษทางน้ำ ดิน อากาศ ขยะ และของเสียอันตรายให้มีคุณภาพดีขึ้น รวมถึงการเปลี่ยนแปลงสภาพภูมิอากาศและภัยธรรมชาติ
- ๓) ส่งเสริมความเข้าใจและจิตสำนึกของชุมชนในการ อนุรักษ์ หวงแหน ลดข้อขัดแย้ง และใช้ประโยชน์จากทรัพยากรอย่างคุ้มค่า
- ๔) พัฒนาเทคโนโลยีนวัตกรรมและการ เพิ่มประสิทธิภาพการอนุรักษ์พลังงานและการใช้พลังงานทดแทนให้เหมาะสม
- ๕) ส่งเสริมการปรับเปลี่ยน อาชีพเพื่อลดฝุ่นควันและเป็นมิตรต่อสิ่งแวดล้อม

ประเด็นการพัฒนาที่ ๖ การจัดการสาธารณสุขภัยการสร้างความมั่นคง และยกระดับคุณภาพชีวิตที่ดี ของประชาชนตามแนวทางปรัชญาของเศรษฐกิจพอเพียง

แนวทางในการพัฒนา คือ

- ๑) เพิ่มประสิทธิภาพด้านความ มั่นคงภายใน เพื่อรับมือกับปัญหาภัยคุกคามด้วยความมั่นคงทุกรูปแบบ
- ๒) เพิ่มประสิทธิภาพและความพร้อมด้านความ มั่นคงตามแนวชายแดน
- ๓) ป้องกันและแก้ไขปัญหายาเสพติด
- ๔) เพิ่มประสิทธิภาพและเตรียมความพร้อมเพื่อป้องกันและ บรรเทาสาธารณสุข ภัย โดยการมีส่วนร่วมของชุมชน

๕) เสริมสร้างความพร้อมการเข้าสู่สังคมผู้สูงอายุอย่างมีคุณภาพ

๖) ส่งเสริมการพัฒนาคนทุกช่วงวัย ๒.๓.๔ เป้าหมายการพัฒนาที่ยั่งยืน (Sustainable Development Goals-SDGs)

การดำเนินงานขององค์กรปกครองส่วนท้องถิ่นในเขตพื้นที่จังหวัดเชียงใหม่ มีความสอดคล้องกับเป้าหมายการพัฒนาที่ยั่งยืนใน ๑๒ เป้าหมาย ได้แก่ ๑) ขจัดความยากจน ๒) ขจัดความอดอยาก ๓) สุขภาพดีและความเป็นอยู่ที่ดีพร้อม ๔) การศึกษาที่มีคุณภาพ ๕) สุขภาพและน้ำสะอาด ๖) การมีพลังงานสะอาดใช้อย่างเพียงพอ ๗) ลดความเหลื่อมล้ำระหว่างบุคคล และชุมชน ๘) พัฒนาภาคอุตสาหกรรม นวัตกรรมและโครงสร้างพื้นฐาน ๙) ลดความเหลื่อมล้ำระหว่างบุคคล และชุมชน ๑๐) สร้างให้เกิดชุมชนเมืองที่ยั่งยืน ๑๑) การผลิตและการบริโภคที่รับผิดชอบ ๑๒) การเสริมสร้างเครือข่ายให้บรรลุเป้าหมาย

(๗) ยุทธศาสตร์การพัฒนาขององค์กรปกครองส่วนท้องถิ่นในเขตจังหวัดเชียงใหม่

(พ.ศ.๒๕๖๖-๒๕๗๐)

๗.๑ วิสัยทัศน์การพัฒนาองค์กรปกครองส่วนท้องถิ่นจังหวัดเชียงใหม่

“บำบัดทุกข์ บำรุงสุขและคุณภาพชีวิตของชาวเชียงใหม่ ด้วยการให้บริการสาธารณะ ที่มีประสิทธิภาพและคุ้มค่า”

๗.๒ พันธกิจการพัฒนาองค์กรปกครองส่วนท้องถิ่นจังหวัดเชียงใหม่ มี ๔ ด้าน

๑. บูรณาการหน่วยงานภายใต้องค์กรปกครองส่วนท้องถิ่นจังหวัดเชียงใหม่ และเครือข่ายภาครัฐ เอกชนและองค์กรชุมชน ทำการพานาและเสริมสร้างศักยภาพทรัพยากรมนุษย์เชิงสร้างสรรค์อย่างมีส่วนร่วมด้วยคุณภาพที่เป็นมิตรต่อสิ่งแวดล้อมและวัฒนธรรมอย่างเสมอภาคและยั่งยืน
๒. สร้างความมั่นคงทางด้านโภชนาการ ห่วงโซ่อุปสงค์และอุปทานตามหลักปรัชญาของเศรษฐกิจพอเพียงจนสามารถเข้าสู่ระดับการแข่งขันภายในและต่างประเทศได้
๓. ปรับปรุงระบบการใช้ประโยชน์ฐานข้อมูลพื้นฐานและทันสมัยในทุกมิติเชื่อมโยงระดับขององค์กรปกครองส่วนท้องถิ่นจังหวัดเชียงใหม่ ด้วยแผนแม่บทและวางระบบการบริหารงานในระดับกลุ่มจังหวัด กลุ่มภาคเหนือตอนบน กลุ่มภาคเหนือและระดับชาติ เชื่อมโยงกับภูมิภาคกลุ่มเอเซียและระบบการตลาดและการบริโภคของสากลได้อย่างมีประสิทธิภาพ
๔. สร้างและปรับปรุงระบบการบำบัดทุกข์ บำรุงสุขและพัฒนาคุณภาพชีวิตของชาวเชียงใหม่ด้วยการให้บริการสาธารณะที่มีประสิทธิภาพและคุ้มค่า ทั้งด้านการบรรเทาสาธารณภัย การสาธารณสุขเชิงรุกและป้องกัน รวมถึงการเตรียมความพร้อมด้วยแผนรองรับความเสี่ยงเชิงสาธารณะอย่างรอบคอบและเปิดเผยที่ปฏิบัติได้ทุกระดับและทันสมัยมีประสิทธิภาพ

๗.๓ ประเด็นยุทธศาสตร์การพัฒนาองค์กรปกครองส่วนท้องถิ่น มี ๗ ด้าน ดังนี้

๑. ด้านพัฒนาระบบสุขภาพชุมชน
๒. ด้านโครงสร้างพื้นฐาน สาธารณูปโภค และแหล่งน้ำ
๓. ด้านการป้องกัน บรรเทาสาธารณภัยและการรักษาความเรียบร้อยในชุมชน
๔. ด้านการจัดการทรัพยากรธรรมชาติและสิ่งแวดล้อม
๕. ด้านการพัฒนาคุณภาพชีวิต การศึกษา ส่งเสริมเศรษฐกิจและการท่องเที่ยว
๖. ด้านศาสนา ศิลปวัฒนธรรม ประเพณี และภูมิปัญญาท้องถิ่น
๗. ด้านการบริหารจัดการบ้านเมืองที่ดี

(๘) ยุทธศาสตร์ของเทศบาลตำบลหนองแห่ย์**๘.๑ วิสัยทัศน์เทศบาลตำบลหนองแห่ย์**

“ชุมชนน่าอยู่ พื้นฟูคุณภาพชีวิต เศรษฐกิจครัวเรือนมั่นคง ดำรงไว้ซึ่งวัฒนธรรม”

๘.๒ พันธกิจ

“ชุมชนน่าอยู่”	ประชาชนตำบลหนองแห่ย์ความสะอาดสบาย ปลอดภัยในชีวิตและทรัพย์สิน
“พื้นฟูคุณภาพชีวิต”	ประชาชนตำบลหนองแห่ย์มีคุณภาพชีวิตสุภาพอนามัยที่ดีขึ้น
“เศรษฐกิจครัวเรือนมั่นคง”	ประชาชนตำบลหนองแห่ย์มีอาชีพเสริมเพิ่มรายได้ พัฒนาเศรษฐกิจ
“ดำรงไว้ซึ่งวัฒนธรรม”	ประชาชนตำบลหนองแห่ย์ร่วมอนุรักษ์ฟื้นฟูภูมิปัญญาท้องถิ่นและสืบสานวัฒนธรรม

๘.๓ จุดมุ่งหมายการพัฒนา

ประชาชนตำบลหนองแห่ย์ มีคุณภาพชีวิตที่ดี ทั้งสุขภาพกาย สุขภาพใจ มีเศรษฐกิจดี ปลอดภัยในชีวิตและดำรงไว้วัฒนธรรมคงอยู่สืบไป

๘.๔ นโยบายการบริหารงานของเทศบาลตำบลหนองแห่ย์**๑. นโยบายด้านโครงสร้างพื้นฐาน**

- ๑.๑ จัดให้มีและบำรุงรักษาทางบก ทางน้ำ และทางระบายน้ำ
- ๑.๒ การสาธารณูปโภคและการก่อสร้างอื่นๆ
- ๑.๓ การสาธารณูปการ
- ๑.๔ จัดให้มีและบำรุงการไฟฟ้าหรือแสงสว่างโดยวิธีอื่น

๒. นโยบายด้านคุณภาพชีวิต

- ๒.๑ จัดให้มีและบำรุงสถานที่ทำการพิทักษ์รักษาคนเจ็บไข้
- ๒.๒ การสังคมสงเคราะห์ และการพัฒนาคุณภาพชีวิต เด็ก สตรี คนชราและผู้ด้อยโอกาส
- ๒.๓ จัดให้มีและบำรุงรักษาสถานที่พักผ่อนหย่อนใจ
- ๒.๔ การส่งเสริมกีฬา
- ๒.๕ การรักษาความสงบเรียบร้อยของประชาชน การส่งเสริมและสนับสนุนการป้องกันและรักษาความปลอดภัยในชีวิตและทรัพย์สิน
- ๒.๖ การป้องกันและบรรเทาสาธารณภัย
- ๒.๗ การสาธารณสุข การอนามัยครอบครัว และการรักษาพยาบาล
- ๒.๘ การป้องกันและระงับโรคติดต่อ

๓. นโยบายด้านการพัฒนาการจัดการทรัพยากรธรรมชาติและสิ่งแวดล้อม

- ๓.๑ การจัดการ การบำรุงรักษา และการใช้ประโยชน์จากป่าไม้ ที่ดิน ทรัพยากรธรรมชาติและสิ่งแวดล้อม
- ๓.๒ การรักษาความสะอาดของถนน หรือทางเดินและที่สาธารณะ รวมทั้งการกำจัดมูลฝอยและสิ่งปฏิกูล

๔. นโยบายด้านการศึกษา ศาสนา ศิลปวัฒนธรรม จารีตประเพณี และภูมิปัญญาท้องถิ่น

- ๔.๑ จัดการส่งเสริมและสนับสนุนจัดการศึกษา ศาสนาและการฝึกอบรมให้แก่ประชาชน รวมทั้งการจัดการหรือสนับสนุนการดูแล และพัฒนาเด็กเล็ก
- ๔.๒ การบำรุงศิลปะ จารีตประเพณี ภูมิปัญญาท้องถิ่นและวัฒนธรรมอันดีของท้องถิ่น

๕. นโยบายด้านการวางแผนส่งเสริมการลงทุนพาณิชย์กรรมและการท่องเที่ยว

- ๕.๑ บำรุงและส่งเสริมการทำมาหากินของราษฎร
- ๕.๒ การส่งเสริม การฝึก และประกอบอาชีพ
- ๕.๓ การพาณิชย์ และการส่งเสริมการลงทุน
- ๕.๔ การส่งเสริมการท่องเที่ยว

๖. นโยบายด้านการบริหารจัดการบ้านเมืองที่ดี

- ๖.๑ ยึดหลักธรรมาภิบาลของการบริหารกิจการบ้านเมืองที่ดีในการบริหารจัดการ
- ๖.๒ มุ่งเน้นให้การบริหารงานเทศบาลตำบลตามอำนาจหน้าที่สามารถตอบสนองความต้องการของประชาชนและตอบสนองภารกิจของเทศบาลอย่างมีประสิทธิภาพ
- ๖.๓ ปรับปรุงโครงสร้างการบริหารงานเทศบาล ให้พร้อมรองรับการทำภารกิจหน้าที่ตามที่กฎหมายกำหนด

๘.๔ แนวทางการพัฒนาหรือกลยุทธ์ตามแผนยุทธศาสตร์การพัฒนา เป้าประสงค์ ตัวชี้วัด เทศบาลตำบลหนองแห่ย์

ยุทธศาสตร์ที่ ๑ การพัฒนาโครงสร้างพื้นฐานเพื่อรองรับการพัฒนาเศรษฐกิจและสังคม

เป้าประสงค์ : ระบบสาธารณูปโภค การคมนาคมและขนส่งและโครงสร้างพื้นฐาน ได้รับการพัฒนาปรับปรุงสามารถตอบสนองปัญหาความต้องการของประชาชนและภาคเกษตรกรรมได้อย่างทั่วถึง

ตัวชี้วัด

แนวทางที่ ๑.๑ : งานก่อสร้างปรับปรุงบำรุงรักษาลานถนน สะพาน ไฟฟ้า โทรศัพทสาธารณูปโภคและสาธารณูปการ

แนวทางที่ ๑.๒ : งานก่อสร้างปรับปรุงรักษาแหล่งน้ำอุปโภค-บริโภค

การดำเนินการเกี่ยวกับโครงสร้างพื้นฐานด้านการคมนาคมปรับปรุง/ซ่อมแซมถนนหนทาง ที่ใช้ในสัญจรไปมาได้อย่างสะดวก การพัฒนาบำรุงรักษาแหล่งน้ำ รวมทั้งการปรับปรุงระบบประปา ผังเมืองควบคุมอาคาร การใช้ที่ดินอย่างมีประสิทธิภาพและการพัฒนาระบบข้อมูลโครงสร้างพื้นฐานเพื่อใช้ในการวางแผนในการจัดทำงานงบประมาณ รวมทั้งการกำหนดขอบเขตพื้นที่ออกข้อกฎหมายบังคับเทศบัญญัติเรื่องการบริหารจัดการกิจการประปาใช้อย่างจริงจัง

ยุทธศาสตร์ที่ ๒ การพัฒนาด้านเศรษฐกิจตามแนวทางปรัชญาเศรษฐกิจพอเพียงไปสู่ความยั่งยืน

เป้าประสงค์ : ประชาชนมีความรู้ ความเข้าใจ ยึดถือและปฏิบัติตามแนวทางปรัชญาเศรษฐกิจพอเพียง การส่งเสริมการเกษตร OTOP หนึ่งตำบลหนึ่งผลิตภัณฑ์ วิสาหกิจชุมชน การพัฒนาการรวมกลุ่ม พัฒนาผลิตภัณฑ์ และการบูรณาการระหว่างกลุ่ม มีความพร้อมแข่งขันและรองรับการเจริญเติบโตขยายฐานเศรษฐกิจและส่งเสริมการท่องเที่ยว

แนวทางที่ ๒.๑ : การสร้างและพัฒนารวมกลุ่ม

แนวทางที่ ๒.๒ : การส่งเสริมการเกษตรทฤษฎีใหม่

การดำเนินการเกี่ยวกับด้านเศรษฐกิจ เศรษฐกิจพอเพียง ส่งเสริมการรวมกลุ่มการเพิ่มมูลค่า/ศักยภาพในการแข่งขันด้านการส่งเสริมการตลาด ส่งเสริมการผลิตผลิตภัณฑ์สินค้าและบริการ เช่น สินค้าOTOP (หนึ่งตำบลหนึ่งผลิตภัณฑ์) ผลิตภัณฑ์วิสาหกิจชุมชน พัฒนาองค์ความรู้อบรมให้ความรู้เพิ่มกระบวนการการเรียนรู้ผลิตภัณฑ์ เพิ่มมูลค่าจากผลิตภัณฑ์ผสมผสานวิถีชีวิตชุมชนสู่ก้าวสู่ประชาคมอาเซียนรวมทั้งการประชาสัมพันธ์กิจกรรมส่งเสริมการท่องเที่ยว การท่องเที่ยวเชิงอนุรักษ์ การท่องเที่ยวโบราณสถาน โบราณวัตถุ แหล่งประวัติศาสตร์ พัฒนาแหล่งท่องเที่ยวเพื่ออำนวยความสะดวกแก่นักท่องเที่ยวโดยเน้นเอกลักษณ์เดิมของท้องถิ่นเป็นธรรมชาติการแลกเปลี่ยนเรียนรู้ทางวัฒนธรรม

ยุทธศาสตร์ที่ ๓ การบริหารจัดการทรัพยากรธรรมชาติและสิ่งแวดล้อมและระบบนิเวศอย่างยั่งยืน

เป้าประสงค์ : ประชาชนมีจิตสำนึกและมีส่วนร่วมในการอนุรักษ์ ฟื้นฟู และพัฒนาทรัพยากรธรรมชาติและสิ่งแวดล้อม

แนวทางที่ ๓.๑ : ปลุกจิตสำนึกในการอนุรักษ์ฟื้นฟูทรัพยากร

แนวทางที่ ๓.๒ : การบริหารจัดการทรัพยากรธรรมชาติและสิ่งแวดล้อมอย่างยั่งยืน

การดำเนินการเกี่ยวกับการอนุรักษ์ทรัพยากรธรรมชาติและสิ่งแวดล้อมการพัฒนา ระบบบริหารจัดการ ฝึกอบรมเพื่อเสริมสร้างองค์ความรู้ สร้างจิตสำนึกและตระหนักในคุณค่าของ ทรัพยากรธรรมชาติและสิ่งแวดล้อม การปรับเปลี่ยนพฤติกรรมในการผลิตและบริโภคของประชาชน ที่จะส่งผลต่อสิ่งแวดล้อมการป้องกันรักษาสิ่งแวดล้อม เช่น ปัญหาหมอกควัน ขยะมูลฝอย มลพิษ ทางอากาศ น้ำเสียจากเศษวัสดุพืชสับสนุนการใช้พลังงานทดแทน การอนุรักษ์พลังงานการคัดแยก ขยะ การลดการใช้ถุงพลาสติกและกล่องโฟม รวมทั้งการกำหนดขอบเขตพื้นที่ออกข้อกฎหมาย บังคับเทศบัญญัติเรื่องการเก็บขน กำจัดขยะ สิ่งปฏิภูลและมูลฝอยใช้อย่างจริงจัง

ยุทธศาสตร์ที่ ๔ การอนุรักษ์ ฟื้นฟูและสืบสาน ศิลปวัฒนธรรมจารีตประเพณีและภูมิปัญญาท้องถิ่น

เป้าประสงค์ : ประชาชนมีส่วนร่วมในการอนุรักษ์ สืบสานวัฒนธรรม จารีตประเพณีและภูมิปัญญาท้องถิ่น อันเป็น เอกลักษณ์ของท้องถิ่นให้ดำรงอยู่

แนวทางที่ ๔.๑ : การพัฒนาองค์ความรู้ศิลปวัฒนธรรมและภูมิปัญญาท้องถิ่น ส่งเสริมการท่องเที่ยว

แนวทางที่ ๔.๒ : การอนุรักษ์และส่งเสริมศิลปวัฒนธรรม

การดำเนินการเกี่ยวกับอนุรักษ์ ฟื้นฟูและสืบสานศิลปวัฒนธรรมจารีตประเพณีและ ภูมิปัญญาท้องถิ่น เช่น ส่งเสริมการอนุรักษ์สืบสานประเพณีเป็ง ประเพณีรดน้ำดำหัวผู้สูงอายุ อบรมส่งเสริมการเรียนรู้ร่วมอนุรักษ์ภูมิปัญญาท้องถิ่น ส่งเสริมอนุรักษ์ประเพณีท้องถิ่น

ยุทธศาสตร์ที่ ๕ การพัฒนาคุณภาพชีวิตของประชาชน

เป้าประสงค์ : ประชาชนมีสุขภาวะที่สมบูรณ์ทั้งร่างกายและจิตใจ ได้รับการส่งเสริมด้านการศึกษาเกิดการเรียนรู้ ตลอดชีวิต ผู้ด้อยโอกาสได้รับการสงเคราะห์อย่างทั่วถึงและเหมาะสม

แนวทางที่ ๕.๑ : การส่งเสริมการศึกษาและการเรียนรู้ตลอดชีวิต

แนวทางที่ ๕.๒ : การส่งเสริมสุขภาพของชุมชน

แนวทางที่ ๕.๓ : การสงเคราะห์ผู้ด้อยโอกาส

การดำเนินการส่งเสริมการศึกษา การพัฒนาศูนย์เด็กเล็กเทศบาลตำบลหนองแห่ย์ และพัฒนาจัดตั้งโรงเรียนอนุบาลเทศบาลตำบลหนองแห่ย์ เสริมสร้างสุขภาพอนามัยและชีวิตความเป็นอยู่ของประชาชนทุกวัยให้อยู่ในมาตรฐานสุขภาพที่ดีขึ้น เช่น สนับสนุนกองทุนสสข. กลุ่มอสม. ส่งเสริมกิจกรรมผู้สูงอายุ ใส่ใจรักสุขภาพ ชุมชนร่วมใจปลอดภัยไร้เลือดออก โรคสนับสนุนเบี้ยยังชีพ ผู้พิการ ผู้สูงอายุ ผู้ป่วยโรคเอดส์ การจัดงานวันเด็ก บูรณาการสอนภาษาพัฒนาสู่อาเซียน

ยุทธศาสตร์ที่ ๖ การจัดระเบียบชุมชนและสร้างความร่วมมือในการรักษาความสงบเรียบร้อย

เป้าประสงค์ : ประชาชนมีความสามัคคีและตระหนักในการมีส่วนร่วมในชุมชน การให้ความร่วมมือในการเฝ้าระวังป้องกัน และรับมือกับสาธารณภัยต่างๆ อย่างมีประสิทธิภาพ สามารถลดปัญหาอาชญากรรมและความไม่ปลอดภัยในชีวิตและทรัพย์สินในชุมชน

แนวทางที่ ๖.๑ : กระตุ้นการมีส่วนร่วมโดยมุ่งเน้นที่ภาคส่วนในชุมชน

แนวทางที่ ๖.๒ : ป้องกันและแก้ไขปัญหาล้างเสพติด และอบายมุข

แนวทางที่ ๖.๓ : เสริมสร้างประสิทธิภาพในการรักษาความสงบความมั่นคงปลอดภัยให้แก่ชุมชน

การดำเนินการด้านการป้องกันบรรเทาสาธารณภัยและความเป็นระเบียบเรียบร้อย ป้องกันปัญหาอาชญากรรม ติดตั้งกล้อง CCTV การมีส่วนร่วมสอดส่องดูแลของประชาชนแจ้งเบาะแส ศูนย์ช่วยเหลือประชาชน รายงานศูนย์ป้องกันบรรเทาสาธารณภัย สนับสนุนบริการการแพทย์ฉุกเฉินบริการประชาชน

ยุทธศาสตร์ที่ ๗ การพัฒนาการบริหารจัดการบ้านเมืองที่ดี

เป้าประสงค์ : พัฒนาระบบการบริหารจัดการภายใต้หลักธรรมาภิบาล พัฒนาการบริหารจัดการสาธารณะ ให้แก่ประชาชนให้มีประสิทธิภาพและเกิดผลสัมฤทธิ์ที่คุ้มค่า

แนวทางที่ ๗.๑ : การสร้างจิตสำนึกและพัฒนาขีดความสามารถบุคลากรภาครัฐ

แนวทางที่ ๗.๒ : การเสริมสร้างประสิทธิภาพและธรรมาภิบาลในการบริหารจัดการ

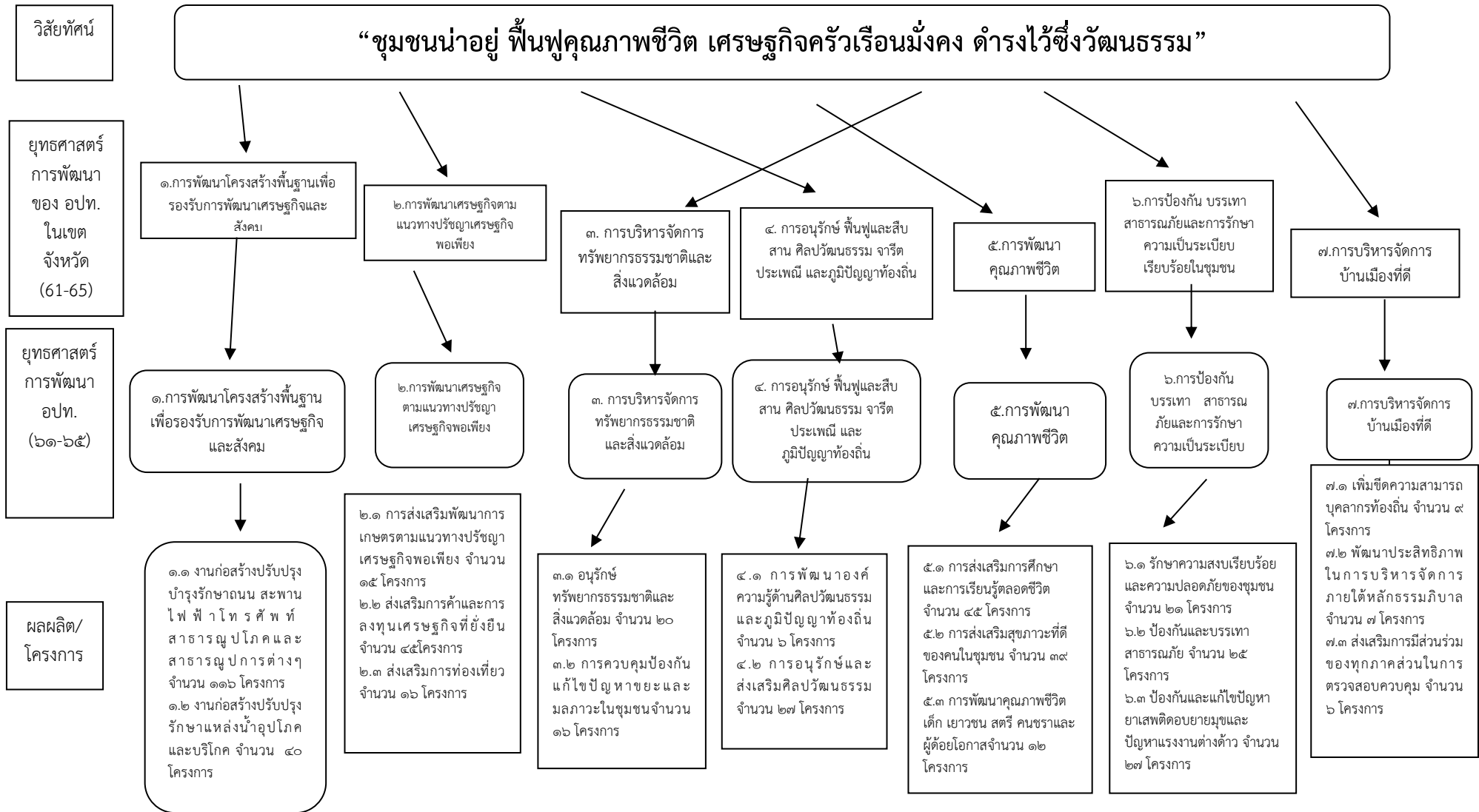
แนวทางที่ ๗.๓ : ส่งเสริมการมีส่วนร่วมของทุกภาคส่วนในการบริหารจัดการและการตรวจสอบควบคุม การดำเนินการด้านการพัฒนาบริหารจัดการบ้านเมืองที่ดี วัตถุประสงค์สำนักงานเพื่อเพิ่มประสิทธิภาพในการทำงานการนำเสนอข้อมูลโปร่งใส ตรวจสอบได้ การมีส่วนร่วมของชุมชน แสดงความคิดเห็น เสนอแนวทางความปัญหาต้องการของประชาชน

ยุทธศาสตร์ขององค์กรปกครองส่วนท้องถิ่น

วิสัยทัศน์ “ชุมชนน่าอยู่ พื้นฟูคุณภาพชีวิต เศรษฐกิจครัวเรือนมั่นคง ดำรงไว้ซึ่งวัฒนธรรม”

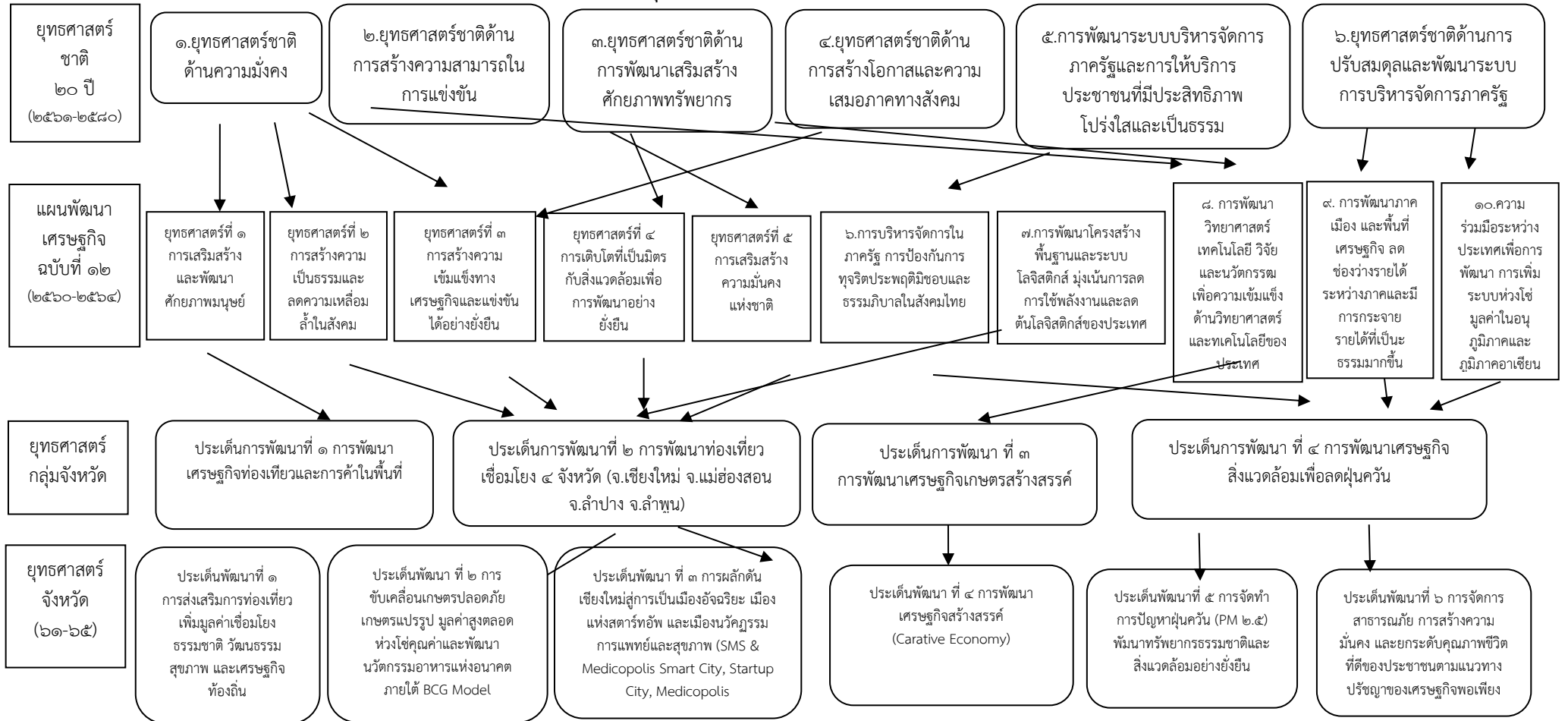
ความเชื่อมโยงยุทธศาสตร์จังหวัด	ยุทธศาสตร์ อปท.ในเขตจังหวัด	ยุทธศาสตร์เทศบาล	เป้าประสงค์	๑.๕ ตัวชี้วัด	ค่าเป้าหมาย					ความก้าวหน้าของเป้าหมาย	กลยุทธ์
					๖๖	๖๗	๖๘	๖๙	๗๐		
๑.ส่งเสริมและพัฒนาการท่องเที่ยวและบริการสุขภาพเชื่อมโยงชุมชนและท้องถิ่น	ข้อ ๑.การพัฒนาโครงสร้างพื้นฐานเพื่อรองรับการพัฒนาเศรษฐกิจและสังคม	๑.การพัฒนาโครงสร้างพื้นฐาน เพื่อรองรับการพัฒนาเศรษฐกิจและสังคม	๑. ระบบบริหารจัดการโครงสร้างพื้นฐาน ระบบสาธารณูปโภค สาธารณูปการ มีมาตรฐาน	จำนวนโครงการ/กิจกรรม	๒๘	๒๕	๒๒	๒๐	๑๖	เฉลี่ยปีละ ๒๓ โครงการ ๑๐๙ โครงการ	๑.๑ งานก่อสร้างปรับปรุงบำรุงรักษาถนน สะพาน ไฟฟ้า โทรทัศน์ สาธารณูปโภคและสาธารณูปการต่างๆ ๑.๒ งานก่อสร้างปรับปรุงรักษาแหล่งน้ำอุปโภคและบริโภค
๒.ส่งเสริมการเกษตรการผลิตสินค้าชุมชน การค้าการลงทุนสู่สากล	ข้อ ๒ การพัฒนาเศรษฐกิจตามแนวทางปรัชญาเศรษฐกิจพอเพียง	๒.การพัฒนาเศรษฐกิจตามแนวทางปรัชญาเศรษฐกิจพอเพียง	๒.ประชาชน มีการพัฒนาเพิ่มศักยภาพในการพัฒนาอาชีพ ยึดหลักปรัชญาเศรษฐกิจพอเพียง พัฒนาการท่องเที่ยว	จำนวนโครงการ/กิจกรรม	๘	๘	๘	๘	๘	เฉลี่ยปีละ ๘ โครงการ รวม ๔๐ โครงการ	๒.๑ การส่งเสริมพัฒนาการเกษตรตามแนวทางปรัชญาเศรษฐกิจพอเพียง ๒.๒ ส่งเสริมการค้าและการลงทุนเศรษฐกิจที่ยั่งยืน ๒.๓ ส่งเสริมการท่องเที่ยว
๓.เสริมสร้างสังคมให้มีความปลอดภัยอันดีทางวัฒนธรรม	ข้อ ๔ การอนุรักษ์ พื้นฟูและสืบสาน ศิลปวัฒนธรรม จารีตประเพณี และภูมิปัญญาท้องถิ่น	๓. การบริหารจัดการทรัพยากรธรรมชาติและสิ่งแวดล้อม	๓.ประชาชนมีส่วนร่วมในการรักษาทรัพยากรธรรมชาติและสิ่งแวดล้อม	จำนวนโครงการ/กิจกรรม	๑๐	๑๐	๑๐	๑๐	๑๐	เฉลี่ยปีละ ๑๐ โครงการ รวม ๓๕ โครงการ	๓.๑ อนุรักษ์ทรัพยากรธรรมชาติและสิ่งแวดล้อม ๓.๒ การควบคุม ป้องกัน แก้ไขปัญหา ยาเสพติดและมลภาวะในชุมชน
๔.ส่งเสริมและพัฒนาทรัพยากรธรรมชาติและสิ่งแวดล้อมให้สมบูรณ์ โดยใช้เทคโนโลยีและนวัตกรรม	ข้อ ๓ การบริหารจัดการทรัพยากรธรรมชาติและสิ่งแวดล้อม	๔. การอนุรักษ์ พื้นฟูและสืบสาน ศิลปวัฒนธรรม จารีตประเพณี และภูมิปัญญาท้องถิ่น	๔.กิจกรรมส่งเสริมสนับสนุนบำรุงรักษาศาสนา สืบสานศิลปวัฒนธรรม จารีตประเพณีและภูมิปัญญาท้องถิ่น	จำนวนโครงการ/กิจกรรม	๗	๗	๗	๗	๗	เฉลี่ยปีละ ๗๕ โครงการ รวม ๓๕ โครงการ	๔.๑ การพัฒนาองค์ความรู้ด้านศิลปวัฒนธรรมและภูมิปัญญาท้องถิ่น ๔.๒ การอนุรักษ์และส่งเสริมศิลปวัฒนธรรม
๕.เสริมสร้างความมั่นคง ความปลอดภัยและความสงบสุขของประชาชน	ข้อ ๕ การพัฒนา คุณภาพชีวิต ข้อ ๖ การป้องกัน บรรเทาสาธารณภัยและการรักษาความเป็นระเบียบเรียบร้อยในชุมชน	๕.การพัฒนาคุณภาพชีวิต ๖.การป้องกัน บรรเทาสาธารณภัยและการรักษาความเป็นระเบียบเรียบร้อยในชุมชน	๕.ประชาชนมีคุณภาพชีวิตที่ดีอย่างมีคุณภาพ ๖.ประชาชนมีส่วนร่วมในบรรเทาสาธารณภัยและการรักษาความเป็นระเบียบเรียบร้อยในชุมชน	จำนวนโครงการ/กิจกรรม	๑๓	๑๓	๑๓	๑๓	๑๓	เฉลี่ยปีละ ๑๓ โครงการ เฉลี่ยปีละ ๑๕ โครงการ	๕.๑ การส่งเสริมการศึกษาและการเรียนรู้ตลอดชีวิต ๕.๒ การส่งเสริมสุขภาพที่ดีของคนในชุมชน ๕.๓ การพัฒนาคุณภาพชีวิต เด็ก เยาวชน สตรี คนชราและผู้ด้อยโอกาส ๖.๑ รักษาความสงบเรียบร้อยและความปลอดภัยของชุมชน ๖.๒ ป้องกันและบรรเทา สาธารณภัย ๖.๓ ป้องกันและแก้ไขปัญหายาเสพติดอบายมุขและปัญหาแรงงานต่างด้าว
๖.การพัฒนากระบวนการบริหารจัดการภาครัฐและการให้บริการประชาชนตามหลักธรรมาภิบาล	ข้อ ๗ การบริหารจัดการบ้านเมืองที่ดี	๗. การบริหารจัดการบ้านเมืองที่ดี	๗.องค์กรมีการกระบวนการบริหารจัดการตามแนวทางหลักธรรมาภิบาล	จำนวนโครงการ/กิจกรรม	๗	๗	๗	๗	๗	เฉลี่ยปีละ ๗ โครงการ รวม ๓๕ โครงการ	๗.๑ เพิ่มขีดความสามารถบุคลากรท้องถิ่น ๗.๒ พัฒนาประสิทธิภาพในการบริหารจัดการภายใต้หลักธรรมาภิบาล ๗.๓ ส่งเสริมการมีส่วนร่วมของทุกภาคส่วนในการตรวจสอบควบคุม

จุดยืนทางยุทธศาสตร์



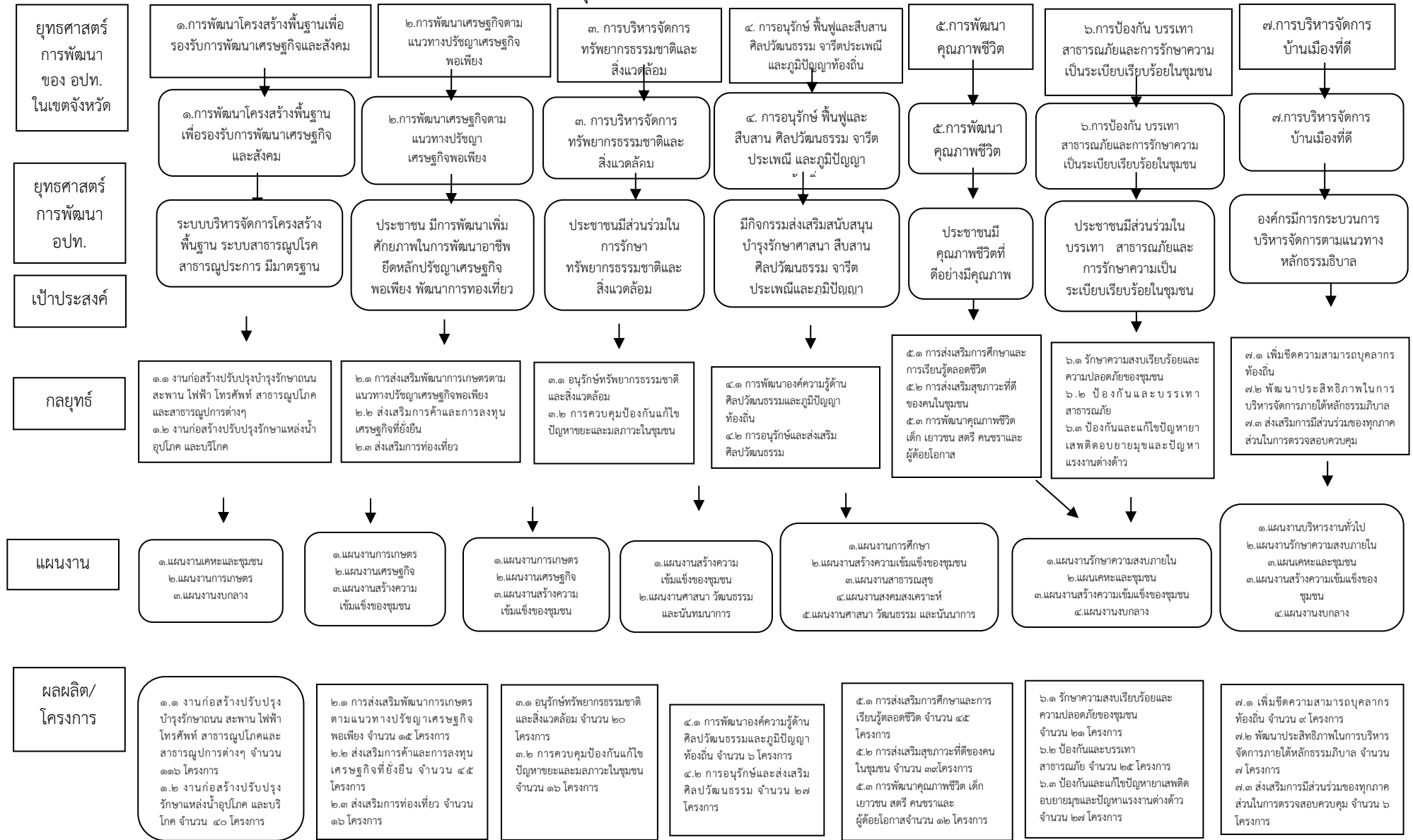
ความเชื่อมโยงยุทธศาสตร์การพัฒนาจังหวัดกับยุทธศาสตร์การพัฒนาขององค์กรปกครองส่วนท้องถิ่น

โครงสร้างความเชื่อมโยงแผนยุทธศาสตร์การพัฒนาเทศบาลตำบลหนองแห้ง พ.ศ.๒๕๖๖-๒๕๗๐



๒.๘ ความเชื่อมโยงยุทธศาสตร์การพัฒนาจังหวัดกับยุทธศาสตร์การพัฒนารองขององค์กรปกครองส่วนท้องถิ่น

โครงสร้างความเชื่อมโยงแผนยุทธศาสตร์การพัฒนาเทศบาลตำบลหนองแห้ง พ.ศ.๒๕๖๖-๒๕๗๐



ส่วนที่ ๓

การนำแผนพัฒนาท้องถิ่นไปสู่การปฏิบัติ

๓. ยุทธศาสตร์การพัฒนาและแผนงาน

ที่	ยุทธศาสตร์	ด้าน	แผนงาน	หน่วยงานรับผิดชอบหลัก	หน่วยงานสนับสนุน
๑	ยุทธศาสตร์ ที่ ๑ การพัฒนาโครงสร้างพื้นฐานเพื่อรองรับการพัฒนาเศรษฐกิจและสังคม	แนวทางที่ ๑.๑ งานก่อสร้างปรับปรุงบำรุงรักษา ถนน สะพาน ไฟฟ้า โทรศัพท์ สาธารณูปโภค และสาธารณูปการต่างๆ	(๑) แผนงานเคหะและชุมชน	กองช่าง	สำนักปลัด,กองคลัง กองการศึกษา
		แนวทางที่ ๑.๒ งานก่อสร้างปรับปรุงรักษาแหล่งน้ำ อุบลโคก-บริโคก	(๒) แผนงานเคหะและชุมชน	กองช่าง	สำนักปลัด,กองคลัง กองการศึกษา
๒	ยุทธศาสตร์ ที่ ๒ การพัฒนาด้านเศรษฐกิจตามแนวทางปรัชญาเศรษฐกิจพอเพียง	แนวทางที่ ๒.๑ การส่งเสริมพัฒนาการเกษตรตามแนวทางปรัชญาเศรษฐกิจพอเพียง	(๑) แผนงานเศรษฐกิจ (๒) แผนงานเกษตร (๓) แผนงานสร้างความเข้มแข็งของชุมชน	สำนักปลัด	กองคลัง,กองช่าง กองการศึกษา
		แนวทางที่ ๒.๒ ส่งเสริมการค้าและการลงทุนเศรษฐกิจที่ยั่งยืน	(๑) แผนงานเศรษฐกิจ (๒) แผนงานเกษตร (๓) แผนงานสร้างความเข้มแข็งของชุมชน	สำนักปลัด	กองคลัง,กองช่าง กองการศึกษา
		แนวทางที่ ๒.๓ ส่งเสริมการท่องเที่ยว	(๑) แผนงานเคหะและชุมชน (๑) แผนงานสร้างความเข้มแข็งของชุมชน	กองช่าง	สำนักปลัด,กองคลัง กองการศึกษา
๓	ยุทธศาสตร์ ที่ ๓ การบริหารจัดการทรัพยากรธรรมชาติสิ่งแวดล้อม	แนวทางที่ ๓.๑ อนุรักษ์ทรัพยากรธรรมชาติและสิ่งแวดล้อม	(๑) แผนงานการเกษตร	สำนักปลัด	กองช่าง,กองคลัง กองการศึกษา
		แนวทางที่ ๓.๒ การควบคุมป้องกันแก้ไขปัญหา ขยะและมลภาวะในชุมชน	(๑) แผนงานสาธารณสุข (๒) แผนงานสร้างความเข้มแข็งของชุมชน	สำนักปลัด	กองช่าง,กองคลัง กองการศึกษา
๔	ยุทธศาสตร์ ที่ ๔ การอนุรักษ์ ฟื้นฟูและสืบสาน ศิลปวัฒนธรรมจารีตประเพณี และภูมิปัญญาท้องถิ่น	แนวทางที่ ๔.๑ การพัฒนาองค์ความรู้ด้านศิลปวัฒนธรรม และภูมิปัญญาท้องถิ่น	(๑) แผนงานการศาสนา วัฒนธรรมและนันทนาการ	กองการศึกษา	สำนักปลัด,กองช่าง กองคลัง
		แนวทางที่ ๔.๒ การอนุรักษ์และส่งเสริมศิลปวัฒนธรรม	(๑) แผนงานการศาสนา วัฒนธรรมและนันทนาการ	กองการศึกษา	สำนักปลัด,กองช่าง กองคลัง
๕	ยุทธศาสตร์ ที่ ๕ การพัฒนาคุณภาพชีวิตของประชาชน	แนวทางที่ ๕.๑ การส่งเสริมการศึกษาและการเรียนรู้ตลอดชีวิต	(๑) แผนงานการศาสนา วัฒนธรรมและนันทนาการ (๒) แผนงานเกษตร	กองการศึกษา	สำนักปลัด,กองช่าง กองคลัง
		แนวทางที่ ๕.๒ การส่งเสริมสุขภาพที่ดีของคนในชุมชน	(๑) แผนงานสาธารณสุข (๒) แผนงานการศาสนา วัฒนธรรมและนันทนาการ	กองการศึกษา	สำนักปลัด,กองช่าง กองคลัง
		แนวทางที่ ๕.๓ การพัฒนาคุณภาพชีวิตเยาวชน สตรี คนชรา และผู้ด้อยโอกาส	(๑) แผนงานสาธารณสุข (๒) แผนงานการศาสนา วัฒนธรรมและนันทนาการ (๓) แผนงานสังคมสงเคราะห์ (๔) แผนงานงบกลาง	กองการศึกษา	สำนักปลัด,กองช่าง กองคลัง
๖	ยุทธศาสตร์ ที่ ๖ การป้องกัน บรรเทาสาธารณภัยและรักษา ความเป็นระเบียบเรียบร้อยในชุมชน	แนวทางที่ ๖.๑ รักษาความสงบเรียบร้อยและความปลอดภัยของชุมชน	(๑) แผนงานรักษาความสงบเรียบร้อย (๒) แผนงานงบกลาง	สำนักปลัด	กองช่าง,กองคลัง กองการศึกษา
		แนวทางที่ ๖.๒ ป้องกันและบรรเทาสาธารณภัย	(๑) แผนงานรักษาความสงบเรียบร้อย (๒) แผนงานงบกลาง	สำนักปลัด	กองช่าง,กองคลัง กองการศึกษา
		แนวทางที่ ๖.๓ การป้องกันและแก้ไขปัญหาเสพติดอบายมุขและปัญหาแรงงานต่างด้าว	(๑) แผนงานรักษาความสงบเรียบร้อย (๒) แผนงานงบกลาง	สำนักปลัด	กองช่าง,กองคลัง กองการศึกษา
๗	ยุทธศาสตร์ ที่ ๗ การพัฒนาการบริหารจัดการบ้านเมืองที่ดี	แนวทางที่ ๗.๑ เพิ่มขีดความสามารถบุคลากรท้องถิ่น	(๑) แผนงานบริหารงานทั่วไป (๒) แผนงานงบกลาง	สำนักปลัด	กองช่าง,กองคลัง กองการศึกษา
		แนวทางที่ ๗.๒ พัฒนาประสิทธิภาพในการบริหารจัดการภายใต้หลักธรรมาภิบาล	(๑) แผนงานบริหารงานทั่วไป (๒) แผนงานสร้างความเข้มแข็งของชุมชน	สำนักปลัด	กองช่าง,กองคลัง กองการศึกษา
		แนวทางที่ ๗.๓ ส่งเสริมการมีส่วนร่วมของทุกภาคส่วนในการตรวจสอบควบคุม	(๑) แผนงานบริหารงานทั่วไป (๒) แผนงานสร้างความเข้มแข็งของชุมชน	สำนักปลัด	กองช่าง,กองคลัง กองการศึกษา

๓.๑ วิเคราะห์กรอบการจัดทำยุทธศาสตร์ขององค์กรปกครองส่วนท้องถิ่นเทศบาลตำบลหนองแห้ง

การวิเคราะห์กรอบการจัดทำยุทธศาสตร์ขององค์กรปกครองส่วนท้องถิ่น เทศบาลตำบลหนองแห้ง ได้ดำเนินการสำรวจข้อมูลปัญหาความต้องการของประชาชนในเขต พื้นที่ตำบลหนองแห้ง ทั้ง ๑๑ หมู่บ้าน เพื่อรับทราบปัญหา ความต้องการและข้อเสนอแนะการพัฒนาในระดับ พื้นที่ เพื่อใช้ในการวิเคราะห์ข้อมูลและนำไปใช้ประโยชน์ในการวางแผนพัฒนาพื้นที่ตำบลหนองแห้ง ผลการ วิเคราะห์ศักยภาพเพื่อประเมินสถานการณ์การพัฒนาในปัจจุบันและโอกาสการพัฒนาในอนาคตของเทศบาล ตำบลหนองแห้งด้วยเทคนิค SWOT Analysis (จุดแข็ง จุดอ่อน โอกาสและอุปสรรค) จากนโยบายการพัฒนา เทศบาลตำบลหนองแห้ง ได้ทำการวิเคราะห์สถานการณ์ในทุกด้านการพัฒนาด้วยระบบ SWOT Analysis เป็นการวิเคราะห์สภาพการพัฒนา เพื่อค้นหาจุดแข็ง (S-Strength) จุดอ่อน (W-Weakness) โอกาส (O-Opportunity) และอุปสรรค (T-Threat) ที่อาจส่งผลกระทบต่อ การดำเนินงานหลักที่สำคัญคือการวิเคราะห์โดย สํารวจจากสภาพการณ์ ๒ ด้าน คือ สภาพการณ์ภายใน และสภาพการณ์ภายนอก ซึ่งผลการวิเคราะห์ดังกล่าว สามารถนำเสนอเป็นรายประเด็นนโยบายรวม ๗ ประเด็นดังนี้

(๑) การพัฒนาด้านโครงสร้างพื้นฐาน

จุดแข็ง (S= Strength)

๑. มีศักยภาพรองรับการขยายตัวของเมืองเชียงใหม่ เป็นแหล่งที่อยู่อาศัยที่สำคัญในอนาคต
๒. เทศบาลมีความพร้อมด้านการให้บริการโครงสร้างพื้นฐานและขีดความสามารถในการ ให้บริการสาธารณะ
๓. มีเส้นทางคมนาคมเชื่อมต่อระหว่างหมู่บ้าน ระหว่างตำบลใกล้เคียงที่สะดวกสามารถใช้ สัญจรไปมาได้ตลอดทั้งปี
๔. การคมนาคมทางบกสะดวก มีรถประจำทางวิ่งผ่านหลายสาย

จุดอ่อน (W = Weakness)

๑. ถนนภายในตำบลเป็นหลุมเป็นบ่อ บางพื้นที่เป็นดินลูกรัง ถนนคับแคบ
๒. ถนน มีสภาพชำรุดทรุดโทรมโดยเฉพาะในฤดูฝนส่งผลให้การคมนาคมยากลำบากเป็น อุปสรรคต่อการเดินทาง
๓. ถนน ไฟฟ้า หรือประปาภายในตำบลบางพื้นที่ไม่สามารถเข้าดำเนินการแก้ไขปัญหาได้เนื่องจากไม่มีอำนาจหน้าที่ของเทศบาลหรือ พื้นที่นั้นเป็นกรรมสิทธิ์ของหน่วยงานราชการอื่น
๔. มีปัญหาระบบระบายน้ำโดยเฉพาะในฤดูฝน ทำให้เกิดน้ำท่วมขัง
๕. งบประมาณในการพัฒนาด้านโครงสร้างพื้นฐานไม่เพียงพอขาดงบประมาณในการ ดำเนินการโครงการขนาดใหญ่
๕. บางหมู่บ้านมีปัญหาระบบประปาหมู่บ้านและประปาส่วนภูมิภาคเข้าไม่ถึง ทำให้เกิดปัญหา การขาดแคลนน้ำในการอุปโภคและบริโภคในชุมชนไม่เพียงพอต่อการใช้ของคนในชุมชน รวมทั้งความสะอาด คุณภาพน้ำยังไม่เพียงพอ
๖. แหล่งน้ำระบบชลประทานมีไม่เพียงพอต่อการอุปโภคของประชาชน รวมถึงผลผลิตทาง การเกษตรได้รับความเสียหาย เนื่องจากประสบปัญหาภัยแล้ง
๗. ระบบไฟฟ้าครอบคลุมทุกพื้นที่ แต่กระแสไฟฟ้าไม่เพียงพอทุกพื้นที่ ทำให้เกิดปัญหาไฟฟ้าตกเป็นช่วง ๆ

โอกาส (O= Opportunity)

๑. ภาครัฐให้การสนับสนุนงบประมาณการดำเนินงานของท้องถิ่นด้านสาธารณูปโภค สาธารณูปการผ่านทางนโยบายเร่งด่วนและโครงการกระตุ้นเศรษฐกิจ
๒. องค์กรบริหารส่วนจังหวัดให้การสนับสนุนโครงการที่เกินศักยภาพของเทศบาล

อุปสรรค (T=Threat)

๑. โครงสร้างพื้นฐาน ถนน ไฟฟ้า ประปา โทรศัพท์ ในหมู่บ้านจัดสรร หากเกิดความชำรุดเสียหาย ซึ่งเป็นหน่วยงานอื่นหรือในที่เอกชน ไม่สามารถดำเนินการซ่อมแซมได้เนื่องจากยังไม่ได้รับเป็นกรรมสิทธิ์ของทางเทศบาล
๒. การขยายตัวของเมืองเชียงใหม่และการเพิ่มขึ้นของจำนวนประชากรทำให้ไม่สามารถตอบสนองความต้องการของประชาชนได้อย่างครอบคลุมและทั่วถึง

๒. การพัฒนาด้านเศรษฐกิจ

จุดแข็ง (S= Strength)

๑. มีผลิตภัณฑ์ที่เกิดจากภูมิปัญญาท้องถิ่นสามารถส่งเสริมให้เป็นสินค้าโอท็อปได้
๒. เกษตรกรมีการรวมกลุ่มของเกษตรกรรายใหม่ในการปลูกพืชปลอดภัย

จุดอ่อน (W = Weakness)

๑. คริวเรือนส่วนใหญ่ไม่มีการจัดทำบัญชีครัวเรือนและบัญชีต้นทุนการผลิต
๒. สินค้าของกลุ่มอาชีพที่ผลิตออกมาไม่มีตลาดรองรับการจำหน่าย
๓. เกษตรกรขาดความรู้ด้านเทคโนโลยีเพื่อการผลิตทางการเกษตรทำให้ผลผลิตไม่ได้คุณภาพตามมาตรฐานที่ตลาดต้องการ
๔. เกษตรกรขาดแคลนเงินทุนหมุนเวียนเพื่อต่อยอดผลผลิต
๕. พื้นที่การเกษตรลดน้อยลง เนื่องจากได้เปลี่ยนเป็นพื้นที่จัดสรรทำเป็นที่อยู่อาศัย

โอกาส (O= Opportunity)

๑. มีแนวทางปรัชญาเศรษฐกิจพอเพียงเป็นแนวทางในการดำเนินชีวิต
๒. รัฐบาลมีนโยบายกระตุ้นเศรษฐกิจในระดับรากหญ้า ทำให้มีงบประมาณลงสู่ประชาชน
๓. รัฐบาลมีนโยบายในการส่งเสริมการผลิตสินค้าในท้องถิ่น

อุปสรรค (T=Threat)

๑. ภาวะวิกฤตทางเศรษฐกิจ ส่งผลต่อการมีงานทำและความมั่นคงในการทำงาน
๒. ภาวะค่าครองชีพสูง
๓. ไม่มีแหล่งท่องเที่ยวทำให้ขาดรายได้จากการท่องเที่ยว
๔. ปัญหาราคาพืชผลทางการผลิตตกต่ำ ไม่มีความแน่นอนส่งผลให้เกษตรกรมีหนี้สิน
๕. ไม่มีตลาดรองรับสินค้าชุมชน

จุดแข็ง (S= Strength)

๑. มีกลุ่มอาสาสมัครป้องกันภัยฝ่ายพลเรือน (อปพร.) และชุดรักษาความปลอดภัยหมู่บ้าน (ชรบ.) ทำกิจกรรมอันเป็นสาธารณประโยชน์ในพื้นที่
๒. มีชุดปฏิบัติการประจำตำบล ที่มีตัวแทนจากหน่วยงานราชการต่าง ๆ คอยขับเคลื่อนการ พัฒนาและช่วยเหลือการทำงานของเทศบาล
๓. มีการปกครองแบ่งเป็นกลุ่ม ทำให้ง่ายในการควบคุมดูแลและการบริหารจัดการ
๔. ประชาชนมีการรวมกลุ่มเพื่อเสริมสร้างความเข้มแข็งของประชาชน เช่น กลุ่มสตรีแม่บ้าน กลุ่มผู้สูงอายุ กลุ่ม อสม.

จุดอ่อน (W = Weakness)

๑. งบประมาณสนับสนุนการทำงานของอาสาสมัครน้อยทำให้ขาดขวัญกำลังใจในการทำงาน
๒. บุคลากรด้านการรักษาความปลอดภัยขาดการฝึกอบรมอย่างต่อเนื่อง

๓. การเข้าสู่ประชาคมอาเซียนส่งผลให้จังหวัดเชียงใหม่เป็นเป้าหมายของผู้อพยพย้ายถิ่นมา จากต่างจังหวัด และประเทศเพื่อนบ้านใกล้เคียง ทำให้มีปัญหาประชากรแฝง แรงงานต่างด้าวเข้ามาในพื้นที่ ยากแก่การกำกับดูแล ส่งผลให้เกิดอาชญากรรม การลักขโมย เป็นต้น ส่งผลให้เกิดความไม่ปลอดภัยในชีวิตและ ทรัพย์สินของประชาชน

๔. ประชาชนวัยรุ่นให้ความร่วมมือในการพัฒนาท้องถิ่นน้อยกว่าในวัยผู้ใหญ่และผู้สูงอายุ

๕. มีปัญหาการแพร่ระบาดของยาเสพติดในหมู่บ้าน/ตำบล

๖. ประชาชนยังลุ่มหลงในอบายมุข อาทิเช่น การดื่มสุรา สูบบุหรี่ เล่นการพนัน เป็นต้น

๗. ประเทศไทยเข้าสู่สังคมผู้สูงอายุ ผู้สูงอายุมีแนวโน้มเพิ่มขึ้นเรื่อย ๆ ประชากรวัยเด็กและวัย ทำงานมี แนวโน้มลดลง เกิดสภาวะขาดแรงงาน เกิดปัญหาสังคมตามมาในรูปแบบต่าง ๆ

๘. การพัฒนาเทคโนโลยีเป็นไปอย่างรวดเร็ว ปัญหาด้าน Social Network ถือเป็นภัยรูปแบบ ใหม่ในสังคมที่ สามารถเข้าถึงได้ง่ายและยากต่อการควบคุม ก่อให้เกิดปัญหาทางสังคม ไม่ว่าจะเป็นเด็กติดเกมส์ การเสื่อมถอยทาง วัฒนธรรม การเสพสื่อลามกอนาจาร การมีพฤติกรรมก้าวร้าว การติดการพนันออนไลน์ เป็นต้น

โอกาส (O= Opportunity)

๑. รัฐบาลและจังหวัด / กลุ่มจังหวัด มีนโยบายสนับสนุนด้านความมั่นคง

๒. รัฐบาลให้ความสำคัญในการแก้ไขปัญหาความมั่นคง ยาเสพติดและการรักษาความสงบ เรียบร้อยในสังคม

๓. รัฐบาลให้ความสำคัญในการแก้ไขปัญหา สาธารณภัย สร้างความรัก ความสามัคคี ความ สมานฉันท์ ภายในชาติ

๔. มีสถาบันพระมหากษัตริย์เป็นศูนย์รวมทางจิตใจของประชาชนชาวไทย

๕. มีแนวทางปรัชญาเศรษฐกิจพอเพียงเป็นแนวทางในการดำเนินชีวิต

อุปสรรค (T=Threat)

๑. รัฐบาลยังไม่มียุทธศาสตร์ในการควบคุมปัญหาจากแรงงานต่างด้าวที่มีประสิทธิภาพ ทำให้ยากในการกำกับดูแล

๒. จากปัญหาวิกฤติทางเศรษฐกิจทำให้ประชาชนขาดความมั่นคงในการประกอบอาชีพ

(๓) การพัฒนาด้านสังคม

จุดแข็ง (S= Strength)

๑. มีกลุ่มอาสาสมัครป้องกันภัยฝ่ายพลเรือน (อปพร.) และชุดรักษาความปลอดภัยหมู่บ้าน (ชรบ.) ร่วมบูรณา การกิจกรรมอันเป็นสาธารณประโยชน์ในพื้นที่

๒. มีชุดปฏิบัติการประจำตำบล ที่มีตัวแทนจากหน่วยงานราชการต่าง ๆ คอยขับเคลื่อนการ พัฒนาและ ช่วยเหลือการทำงานของเทศบาล

๓. มีการปกครองแบ่งเป็นกลุ่ม ทำให้ง่ายในการควบคุมดูแลและการบริหารจัดการ

๔. ประชาชนมีการรวมกลุ่มเพื่อเสริมสร้างความเข้มแข็งของประชาชน เช่น กลุ่มสตรีแม่บ้าน กลุ่มผู้สูงอายุ กลุ่ม อสม.

จุดอ่อน (W = Weakness)

๑. งบประมาณสนับสนุนการทำงานของอาสาสมัครน้อยทำให้ขาดขวัญกำลังใจในการทำงาน

๒. บุคลากรด้านการรักษาความปลอดภัยขาดการฝึกอบรมอย่างต่อเนื่อง

๓. การเข้าสู่ประชาคมอาเซียนส่งผลให้จังหวัดเชียงใหม่เป็นเป้าหมายของผู้อพยพย้ายถิ่นมา จากต่างจังหวัด และประเทศเพื่อนบ้านใกล้เคียง ทำให้มีปัญหาประชากรแฝง แรงงานต่างด้าวเข้ามาในพื้นที่ ยากแก่การกำกับดูแล ส่งผลให้เกิดอาชญากรรม การลักขโมย เป็นต้น ส่งผลให้เกิดความไม่ปลอดภัยในชีวิตและ ทรัพย์สินของประชาชน

๔. ประชาชนวัยรุ่นให้ความร่วมมือในการพัฒนาท้องถิ่นน้อยกว่าในวัยผู้ใหญ่และผู้สูงอายุ
๕. ประชาชนยังลุ่มหลงในอบายมุข อาทิเช่น การดื่มสุรา สูบบุหรี่ ติดเกมส์
๖. ปัญหาต่างด้าวในพื้นที่เพิ่มขึ้น มีปัญหาโรคติดต่อและลักขโมย
๗. ประเทศไทยเข้าสู่สังคมผู้สูงอายุ ผู้สูงอายุมิแนวโน้มเพิ่มขึ้นเรื่อย ๆ ประชากรวัยเด็กและวัย ทำงานมีแนวโน้มลดลง เกิดสภาวะขาดแรงงาน เกิดปัญหาสังคมตามมาในรูปแบบต่าง ๆ

โอกาส (O= Opportunity)

๑. รัฐบาลและจังหวัด / กลุ่มจังหวัด มีนโยบายสนับสนุนด้านความมั่นคง
๒. รัฐบาลให้ความสำคัญในการแก้ไขปัญหาความมั่นคง ยาเสพติดและการรักษาความสงบ เรียบร้อยในสังคม
๓. รัฐบาลให้ความสำคัญในการแก้ไขปัญหา สาธารณภัย สร้างความรัก ความสามัคคี ความ สมานฉันท์ ภายในชาติ
๔. มีสถาบันพระมหากษัตริย์เป็นศูนย์รวมทางจิตใจของประชาชนชาวไทย
๕. มีแนวทางปรัชญาเศรษฐกิจพอเพียงเป็นแนวทางในการดำเนินชีวิต

อุปสรรค (T=Threat)

๑. รัฐบาลยังไม่มียุทธศาสตร์ในการควบคุมปัญหาจากแรงงานต่างด้าวที่มีประสิทธิภาพ ทำให้ยากในการกำกับดูแล
๒. จากปัญหาวิกฤติทางเศรษฐกิจทำให้ประชาชนขาดความมั่นคงในการประกอบอาชีพและมี ปัญหาการว่างงานมากขึ้น
๓. การพัฒนาเทคโนโลยีเป็นไปอย่างรวดเร็ว ปัญหาด้าน Social Network ถือเป็นภัยรูปแบบ ใหม่ในสังคมที่สามารถเข้าถึงได้ง่ายและยากต่อการควบคุม ก่อให้เกิดปัญหาทางสังคม ไม่ว่าจะเป็นเด็กติดเกมส์ การเสียมลยทางวัฒนธรรม การเสพสื่อลามกอนาจาร การมีพฤติกรรมก้าวร้าว การติดการพนันออนไลน์ เป็นต้น

(๔) การพัฒนาด้านสาธารณสุข

จุดแข็ง (S= Strength)

๑. กลุ่มอาสาสมัครสาธารณสุขประจำหมู่บ้าน (อสม.) มีความเข้มแข็ง เป็นแกนนำที่สำคัญใน การดูแลสุขภาพอนามัยของประชาชนในพื้นที่
๒. ประชาชนให้ความสนใจในการดูแลสุขภาพตนเองและคนในครอบครัวมากขึ้น มีความรู้ใน การดูแลตนเองและผู้อื่นได้มากขึ้น
๓. ประชาชนมีการติดตามข้อมูลข่าวสารด้านสาธารณสุขและการแพร่ระบาดของโรคต่าง ๆ อย่างต่อเนื่อง
๔. มีกองทุนหลักประกันสุขภาพประจำตำบล ดำเนินกิจกรรมด้านการส่งเสริมสุขภาพของ ประชาชนในตำบล
๕. เทศบาลได้รับโอนสถานอนามัยเข้ามาอยู่ในสังกัดทำให้การพัฒนาด้านสาธารณสุขมี ประสิทธิภาพมากขึ้น
๖. เทศบาลส่งเสริมให้มีการออกกำลังกายโดยจัดให้มีสถานที่และอุปกรณ์ออกกำลังกาย

จุดอ่อน (W = Weakness)

๑. ประชาชนเป็นโรคไม่ติดต่อมากขึ้น ข้อมูลจากโรงพยาบาลส่งเสริมสุขภาพตำบลหนองแห่บ้านร้องเม็ง และโรงพยาบาลส่งเสริมสุขภาพตำบลหนองแห่บ้านแม่ฮักพัฒนา เช่น โรคความดัน โรคเบาหวาน โรคปวดข้อ โรคปวด กระดูกและกล้ามเนื้อ เพิ่มขึ้น
๒. ประชาชนมีพฤติกรรมสุขภาพที่ไม่ถูกต้อง ขาดการออกกำลังกาย ทำให้เกิดโรคต่างๆตามมา
๓. เทศบาลยังไม่มีบุคลากรปฏิบัติด้านสาธารณสุขยังไม่เพียงพอต่อภารกิจที่รับผิดชอบ
๔. งบประมาณที่มีอยู่อย่างจำกัด ทำให้บริหารงานเป็นไปอย่างไม่ทั่วถึง
๕. ประชากรแฝงที่เพิ่มมากขึ้น เสี่ยงต่อการเกิดโรคระบาด โรคติดต่อในพื้นที่

โอกาส (O= Opportunity)

๑. มีหน่วยงานภายนอกที่ช่วยเหลือการปฏิบัติงานด้านสาธารณสุข เช่น สำนักงานสาธารณสุขจังหวัดเชียงใหม่ โรงพยาบาลส่งเสริมสุขภาพตำบลหนองแห่บ้านร้องเม็งและโรงพยาบาลส่งเสริมสุขภาพตำบลหนองแห่บ้านแม่ฮักพัฒนา ให้ความรู้อบรมพัฒนากลุ่ม อสม.ให้ได้รับมาตรฐานการปฏิบัติงานเพิ่มขึ้น
๒. ได้รับการสนับสนุนงบประมาณจากกรมส่งเสริมการปกครองท้องถิ่นในการพัฒนาคุณภาพ การให้บริการด้านสาธารณสุขของศูนย์บริการสาธารณสุขเทศบาลตำบลหนองแห่

อุปสรรค (T=Threat)

๑. มีปัญหาโรคติดต่อแพร่ระบาดของโรคติดต่อ เช่น โรคติดเชื้อไวรัสโคโรนา ๒๐๑๙ (COVID-๑๙) โรคไข้เลือดออก, โรคไข้หวัด, การแพร่ระบาดของไข้หวัดนก

(๕) การพัฒนาด้านการศึกษา ศาสนาและวัฒนธรรม

จุดแข็ง (S= Strength)

๑. องค์กรปกครองส่วนท้องถิ่นให้การสนับสนุนด้านการอนุรักษ์ประเพณี วัฒนธรรมและ ภูมิปัญญาท้องถิ่นอย่างต่อเนื่อง
๒. มีศูนย์พัฒนาเด็กเล็กจัดตั้งเอง

จุดอ่อน (W = Weakness)

๑. ขาดการจัดเก็บข้อมูลด้านภูมิปัญญาท้องถิ่นอย่างเป็นระบบ (การจัดการองค์ความรู้)
๒. ประเพณีเก่าแก่บางอย่างกำลังจะสูญสลาย ไม่มีการสืบทอด
๓. โรงเรียนระดับประถมศึกษาในพื้นที่มีขนาดเล็ก บุคลากรน้อย/นักเรียนน้อย/งบประมาณที่ได้รับสนับสนุนจากสำนักงานพื้นที่เขตการศึกษาไม่เพียงพอต่อการบริหารงาน ผู้ปกครองขาดความเชื่อถือใน โรงเรียนที่ตั้งในพื้นที่ รวมถึงเด็กนักเรียนที่เรียนดีบางราย ขาดโอกาสในการศึกษาต่อเนื่องจากผู้ปกครองมี รายได้ไม่เพียงพอ

โอกาส (O= Opportunity)

๑. ประเพณี วัฒนธรรมท้องถิ่นสามารถดึงดูดนักท่องเที่ยวได้เป็นจำนวนมาก
๒. รัฐบาลมีนโยบายเรียนฟรี ๑๕ ปี
๓. ผู้บริหารการศึกษาให้ความร่วมมือในการพัฒนาท้องถิ่น

อุปสรรค (T=Threat)

๑. ปัญหาจากสื่อและเทคโนโลยีที่เข้ามามีบทบาทต่อการใช้ชีวิตประจำวันของประชาชน ส่งผลกระทบต่อวิถีชีวิต วัฒนธรรม ค่านิยม รวมไปถึงจารีตและประเพณีของท้องถิ่นนั้นค่อยๆ ถูกกลบเลือน หายไป
๒. วัฒนธรรมบริโภคนิยมได้รับการยอมรับอย่างกว้างขวาง
๓. กฎ ระเบียบบางอย่างไม่เอื้อให้องค์กรปกครองส่วนท้องถิ่นเข้าไปส่งเสริม สนับสนุนด้าน การศึกษา เนื่องจากไม่อยู่ในอำนาจหน้าที่ขององค์กรปกครองส่วนท้องถิ่น
๔. ผู้ปกครองมีค่านิยมส่งบุตรหลานไปเรียนโรงเรียนนอกพื้นที่

(บ) การพัฒนาด้านทรัพยากรธรรมชาติและสิ่งแวดล้อม**จุดแข็ง (S= Strength)**

๑. มีการออกเทศบัญญัติบังคับใช้ในพื้นที่
๒. เทศบาลมีการจัดกิจกรรมปลูกต้นไม้ในที่สาธารณะอย่างต่อเนื่อง
๓. ประชาชนให้ความสำคัญกับการรักษาสิ่งแวดล้อม

จุดอ่อน (W = Weakness)

๑. ปัญหาการกำจัดขยะที่มีประสิทธิภาพ เช่น การไม่มีพื้นที่ในการทิ้งขยะอย่างถูกต้องและ เหมาะสม ทำให้เกิดปัญหาในการบริหารจัดการขยะและการคัดแยกขยะ ส่งผลให้เกิดการทิ้งขยะไม่เป็นที่ รวมไปถึงส่งผลกระทบต่อสุขภาพของประชาชนในพื้นที่
๒. ปัญหาการขาดการบริหารจัดการขยะที่เป็นระบบระเบียบและมีประสิทธิภาพ จากจำนวน ประชากรที่เพิ่มมากขึ้น รวมถึงประชากรแฝง
๓. ปัญหามลภาวะทางอากาศที่เกิดจากการกำจัดขยะไม่ถูกวิธี การพ่นยาฆ่าแมลง ยากำจัด ศัตรูพืช กลิ่นไม่พึงประสงค์จากขยะและมูลสัตว์
๔. ไม่มีอุปกรณ์ในการทำลายเศษกิ่งไม้ วัชพืช ทำให้ประชาชนใช้วิธีเผา ทำให้มีผลกระทบต่อ สิ่งแวดล้อม
๕. ลำเหมืองตื้นเขิน มีตะกอนและวัชพืชปิดทางไหลของน้ำ

โอกาส (O= Opportunity)

๑. รัฐบาลให้ความสำคัญในการป้องกันและแก้ไขปัญหาสิ่งแวดล้อม
๒. มีการจัดพื้นที่ Zoning ระหว่างองค์กรต่าง ๆ
๓. หน่วยงานภาครัฐส่งเสริมให้มีการใช้ปุ๋ยธรรมชาติที่มีในท้องถิ่นได้แก่ ปุ๋ยหมัก ปุ๋ยคอก ปุ๋ย ชีวภาพ ปุ๋ยพืชสดแทนการใช้สารเคมีและปุ๋ยเคมีเพื่อลดต้นทุนการผลิตและป้องกันดินเสื่อมสภาพ

อุปสรรค (T=Threat)

๑. ภาวะฝุ่นและหมอกควันปกคลุมจังหวัดเชียงใหม่ ส่งผลกระทบต่อสุขภาพอนามัยของประชาชน
๒. มีบุคคลภายนอกนำขยะมาทิ้งในพื้นที่ทำให้เกิดปัญหาส่งกลิ่นเหม็น ขาดความเป็นระเบียบ เรียบร้อย สวยงามและเป็นบ่อเกิดของเชื้อโรคและพาหะนำโรคต่าง ๆ

จากการวิเคราะห์ปัจจัยและสภาพแวดล้อมต่าง ๆ ข้างต้นมีผลต่อการกำหนดแนวทางพัฒนา เทศบาลตำบลหนองแห่ ให้มีความเจริญก้าวหน้า เพื่อสร้างความเข้มแข็งให้เกิดขึ้นในชุมชนได้อย่างยั่งยืนและ มั่นคงต่อไป เป็นไปตามวิสัยทัศน์และแนวทางการพัฒนาที่ผู้บริหารท้องถิ่นได้กำหนดไว้ มีจุดมุ่งหมายที่สำคัญที่ จะทำให้การพัฒนา เทศบาลตำบลหนองแห่เติบโตไปตามทิศทางที่เหมาะสม สอดคล้องกับบริบทที่เปลี่ยนแปลง ดังนั้น การวิเคราะห์ ปัญหาและความต้องการของประชาชนต้องวิเคราะห์สถานการณ์และปัจจัยแวดล้อมภายใน และภายนอก ทั้งในส่วนที่ คาดว่าเป็นจุดแข็งหรือโอกาส เพื่อสามารถนำไปใช้ให้เป็นประโยชน์ในการพัฒนาได้ อย่างมีประสิทธิภาพ ในส่วนที่ คาดว่าจะเป็นจุดอ่อนหรือภัยคุกคามก็เช่นกัน ต้องพึงระวังและแก้ไขปรับปรุงให้ เป็นไปตามสถานการณ์อย่างรอบคอบ และยั่งยืน จากการรวบรวมและวิเคราะห์ข้อมูลปัญหาและความต้องการของประชาชนในพื้นที่เขตตำบล หนองแห่

(๗) การพัฒนาด้านการบริหารจัดการบ้านเมืองที่ดี**จุดแข็ง (S= Strength)**

๑. มีการแบ่งส่วนราชการโดยกำหนดอำนาจหน้าที่อย่างชัดเจน
๒. ผู้บริหารเทศบาลมีวิสัยทัศน์ มีความเป็นผู้นำ และให้ความสำคัญกับการบริหารองค์กรตามหลักธรรมาภิบาล หลักการบริหารจัดการบ้านเมืองที่ดีและหลักการบริหารจัดการภาครัฐ มีการพัฒนาระบบการให้บริการประชาชนอย่างต่อเนื่อง มุ่งสร้างความเป็นธรรมและโปร่งใส และส่งเสริมการมีส่วนร่วมของประชาชน
๓. บุคลากรมีความรู้ ทักษะ มีความรักองค์กร ซึ่งส่งผลดีต่อเทศบาลหากส่งเสริมให้มีการ ปฏิบัติงานที่มุ่งเน้นผลสัมฤทธิ์
๔. มีระบบการติดต่อสื่อสารและประสานงานภายในองค์กรที่มีประสิทธิภาพและทั่วถึง
๕. ประชาชนเริ่มมีส่วนร่วมในการบริหารจัดการของเทศบาลมากขึ้น
๖. ประชาชนในพื้นที่ให้การสนับสนุน ส่งเสริม และตรวจสอบติดตามการทำงานของเทศบาล

จุดอ่อน (W = Weakness)

๑. ลักษณะการทำงานมุ่งที่ผลงานของแต่ละส่วนงานมากกว่าการทำงานในภาพรวมของ เทศบาล
๒. บุคลากรบางส่วนยังขาดความเข้าใจด้านหนังสือสั่งการ ระเบียบ และกฎหมายที่เกี่ยวข้อง และยังมีแนวคิดในลักษณะการทำงานตามคำสั่ง ตามนโยบาย ไม่มีความพร้อมในการรองรับบริบทที่เปลี่ยนแปลงของสิ่งแวดล้อมที่เกิดขึ้น ส่งผลต่อภาพลักษณ์ที่ขาดการทำงานเชิงรุก
๓. ขาดบุคลากร ที่มีคุณวุฒิ วิทยุฒิชำนาญการและเชี่ยวชาญเฉพาะตำแหน่ง เพื่อรับรองพัฒนาภารกิจถ่ายโอนในอนาคต เช่น บุคลากรครู เจ้าหน้าที่สาธารณสุข

โอกาส (O= Opportunity)

๑. พระราชบัญญัติกำหนดแผนและขั้นตอนการกระจายอำนาจให้แก่องค์กรปกครองส่วน ท้องถิ่น พ.ศ. ๒๕๔๒ กำหนดให้องค์กรปกครองส่วนท้องถิ่นมีอำนาจหน้าที่ในการจัดระบบบริการสาธารณะ เพื่อประโยชน์ของประชาชน โดยที่หน่วยงานราชการส่วนกลางและส่วนภูมิภาคส่งเสริมและสนับสนุนการถ่าย โอนภารกิจให้แก่เทศบาล
๒. รัฐบาลและจังหวัดให้การส่งเสริมและสนับสนุนงบประมาณในการถ่ายโอนภารกิจต่าง ๆ
๓. ประเทศไทยเข้าสู่การเป็นประชาคมอาเซียนในปี พ.ศ. ๒๕๕๘ ส่งผลให้องค์กรในระบบ พื้นที่ต้องมีการเตรียมความพร้อมและปรับตัวเพื่อรองรับภารกิจในหลาย ๆ ด้าน
๔. กรมส่งเสริมการปกครองท้องถิ่น ได้กำหนดวิสัยทัศน์ในแผนปฏิบัติราชการ ๔ ปี เป็น องค์กรหลักในการส่งเสริมสนับสนุนให้องค์กรปกครองส่วนท้องถิ่นปฏิบัติงานตามอำนาจหน้าที่ภายในหลัก ธรรมาภิบาลเพื่อประโยชน์สุขของประชาชน
๕. การพัฒนาแผนที่ภาษีเชื่อมโยงระบบ GIS ทำให้มีการจัดเก็บภาษีได้ทั่วถึง ระบบการจัดทำ ผังเมืองและจัดทำข้อมูลอื่น ๆ เพื่อการวางแผนที่ถูกต้อง ชัดเจน และมีประสิทธิภาพ

อุปสรรค (T=Threat)

๑. กฎหมาย ระเบียบ ข้อบังคับ บางเรื่องไม่ชัดเจนเป็นอุปสรรคต่อการปฏิบัติหน้าที่และการ ให้ความช่วยเหลือประชาชน
๒. การเมืองการปกครองของไทยขาดเสถียรภาพ ส่งผลต่อการดำเนินงานตามนโยบาย ขาดความต่อเนื่อง

บัญชีสรุปโครงการพัฒนา แผนพัฒนาท้องถิ่น(พ.ศ.๒๕๖๖-๒๕๗๐) เทศบาลตำบลหนองแห้ง

ยุทธศาสตร์	ปี ๒๕๖๖		ปี ๒๕๖๗		ปี ๒๕๖๘		ปี ๒๕๖๙		ปี ๒๕๗๐		รวม ๕ ปี	
	จำนวนโครงการ	งบประมาณ	จำนวนโครงการ	งบประมาณ	จำนวนโครงการ	งบประมาณ	จำนวนโครงการ	งบประมาณ	จำนวนโครงการ	งบประมาณ	จำนวนโครงการ	งบประมาณ
ยุทธศาสตร์ ที่ ๑ การพัฒนาโครงสร้างพื้นฐาน เพื่อรองรับการพัฒนาเศรษฐกิจและสังคม												
แนวทางที่ ๑.๑ งานก่อสร้างปรับปรุงบำรุงรักษาดน สะพาน ไฟฟ้า โทรศัพท์ สาธารณูปโภคและสาธารณูปการต่างๆ (๑) แผนงานอุตสาหกรรมและโยธา	๒	๑,๔๒๗,๐๐๐	๒	๑,๔๒๗,๐๐๐	๒	๑,๔๒๗,๐๐๐	๒	๒๐๐,๐๐๐	๒	๒๐๐,๐๐๐	๘	๔,๖๘๑,๐๐๐
แนวทางที่ ๑.๒ งานก่อสร้างปรับปรุงรักษาแหล่งน้ำ อุปโภค-บริโภค (๑) แผนงานอุตสาหกรรมและโยธา	๒	๔๐๐,๐๐๐	๒	๔๐๐,๐๐๐	๒	๔๐๐,๐๐๐	๒	๔๐๐,๐๐๐	๒	๔๐๐,๐๐๐	๑๐	๒,๐๐๐,๐๐๐
โครงการที่มาจากแผนพัฒนาหมู่บ้าน	๑๑	๑๐,๓๗๖,๐๐๐	๑๑	๑๓,๕๗๑,๔๐๐	๑๑	๑๑,๒๘๖,๐๐๐	๑๑	๘,๖๙๕,๐๐๐	๑๑	๔,๘๘๔,๖๐๐	๕๕	๔๘,๘๑๓,๖๐๐
โครงการที่เกิดศักยภาพเทศบาลตำบลหนองแห้ง	๑๓	๓๑,๓๗๕,๔๐๐	๑๐	๓๒,๐๗๕,๔๐๐	๗	๒๖,๔๐๐,๔๐๐	๕	๑๐,๓๗๘,๔๐๐	๑	๒๐๐,๐๐๐	๓๖	๑๐๐,๔๒๙,๖๐๐
รวมโครงสร้างพื้นฐานทั้งสิ้น	๒๔	๔๓,๕๗๘,๔๐๐	๒๕	๔๗,๔๗๓,๘๐๐	๒๒	๓๙,๕๑๓,๔๐๐	๒๐	๑๙,๖๗๓,๔๐๐	๑๖	๕,๖๘๔,๖๐๐	๑๐๙	๑๕๕,๙๒๔,๒๐๐
ยุทธศาสตร์ ที่ ๒ การพัฒนาด้านเศรษฐกิจตามแนวทางปรัชญาเศรษฐกิจพอเพียง												
แนวทางที่ ๒.๑ การส่งเสริมพัฒนาการเกษตรตามแนวทางปรัชญาเศรษฐกิจพอเพียง (๑) แผนงานเศรษฐกิจ (๒) แผนงานเกษตร (๓) แผนงานสร้างความเข้มแข็งของชุมชน	๕	๕๐,๐๐๐	๕	๕๐,๐๐๐	๕	๕๐,๐๐๐	๕	๕๐,๐๐๐	๕	๕๐,๐๐๐	๒๕	๒๕๐,๐๐๐
แนวทางที่ ๒.๒ ส่งเสริมการค้าและการลงทุนเศรษฐกิจที่ยั่งยืน (๑) แผนงานเศรษฐกิจ (๒) แผนงานเกษตร (๓) แผนงานสร้างความเข้มแข็งของชุมชน	๓	๓๐,๐๐๐	๓	๓๐,๐๐๐	๓	๓๐,๐๐๐	๓	๓๐,๐๐๐	๓	๓๐,๐๐๐	๑๕	๑๕๐,๐๐๐
รวม	๘	๘๐,๐๐๐	๘	๘๐,๐๐๐	๘	๘๐,๐๐๐	๘	๘๐,๐๐๐	๘	๘๐,๐๐๐	๔๐	๔๐๐,๐๐๐

บัญชีสรุปโครงการพัฒนา แผนพัฒนาท้องถิ่น(พ.ศ.๒๕๖๖-๒๕๗๐) เทศบาลตำบลหนองแห้ง

ยุทธศาสตร์	ปี ๒๕๖๖		ปี ๒๕๖๗		ปี ๒๕๖๘		ปี ๒๕๖๙		ปี ๒๕๗๐		รวม ๕ ปี	
	โครงการ	งบประมาณ	โครงการ	งบประมาณ	โครงการ	งบประมาณ	โครงการ	งบประมาณ	โครงการ	งบประมาณ	โครงการ	งบประมาณ
ยุทธศาสตร์ ที่ ๓ การบริหารจัดการ ทรัพยากรธรรมชาติสิ่งแวดล้อม แนวทางที่ ๓.๑ อนุรักษ์ทรัพยากรธรรมชาติและ สิ่งแวดล้อม (๑) แผนงานการเกษตร	๕	๕๐,๐๐๐	๕	๕๐,๐๐๐	๕	๕๐,๐๐๐	๕	๕๐,๐๐๐	๕	๕๐,๐๐๐	๒๕	๕๗๕,๐๐๐
แนวทางที่ ๓.๒ การควบคุมป้องกัน แก้ไขปัญหาขยะ และมลภาวะในชุมชนแผนงานสาธารณสุข (๑) แผนงานสร้างความเข้มแข็งของชุมชน	๕	๗๔๐,๐๐๐	๕	๗๔๐,๐๐๐	๕	๗๔๐,๐๐๐	๕	๗๔๐,๐๐๐	๕	๗๔๐,๐๐๐	๒๐	๑,๒๔๗,๐๐๐
รวม	๑๐	๗๙๐,๐๐๐	๑๐	๗๙๐,๐๐๐	๑๐	๗๙๐,๐๐๐	๑๐	๗๙๐,๐๐๐	๑๐	๗๙๐,๐๐๐	๕๐	๓,๙๕๐,๐๐๐
ยุทธศาสตร์ ที่ ๔ การอนุรักษ์ ฟื้นฟูและสืบสาน ศิลปวัฒนธรรมจารีตประเพณีและภูมิปัญญาท้องถิ่น แนวทางที่ ๔.๑ การพัฒนาองค์ความรู้ด้านศิลปวัฒน ธรรมและภูมิปัญญาท้องถิ่น (๑) แผนงานการศาสนา วัฒนธรรมและนันทนาการ	๒	๓๓,๐๐๐	๒	๓๓,๐๐๐	๒	๓๓,๐๐๐	๒	๓๓,๐๐๐	๒	๓๓,๐๐๐	๑๐	๑๖๕,๐๐๐
แนวทางที่ ๔.๒ การอนุรักษ์และส่งเสริมศิลปวัฒนธรรม (๑) แผนงานการศาสนา วัฒนธรรมและนันทนาการ	๕	๑๔๕,๐๐๐	๕	๑๔๕,๐๐๐	๕	๑๔๕,๐๐๐	๕	๑๔๕,๐๐๐	๕	๑๔๕,๐๐๐	๒๕	๗๒๕,๐๐๐
รวม	๗	๑๗๘,๐๐๐	๗	๑๗๘,๐๐๐	๗	๑๗๘,๐๐๐	๗	๑๗๘,๐๐๐	๗	๑๗๘,๐๐๐	๓๕	๘๙๐,๐๐๐
ยุทธศาสตร์ ที่ ๕ การพัฒนาคุณภาพชีวิตของ ประชาชน แนวทางที่ ๕.๑ การส่งเสริมการศึกษาและ การเรียนรู้ตลอดชีวิต (๑) แผนงานการศาสนา วัฒนธรรมและนันทนาการ (๒) แผนงานเกษตร	๕	๓,๗๖๕,๐๐๐	๕	๓,๗๖๕,๐๐๐	๕	๓,๗๖๕,๐๐๐	๕	๓,๗๖๕,๐๐๐	๕	๓,๗๖๕,๐๐๐	๒๕	๑๙,๑๒๕,๐๐๐
แนวทางที่ ๕.๒ การส่งเสริมสุขภาพที่ดีของคนในชุมชน (๑) แผนงานสาธารณสุข (๒) แผนงานเคหะและชุมชน (๑) แผนงานการศาสนา วัฒนธรรมและนันทนาการ	๖	๕๖๕,๐๐๐	๖	๕๖๕,๐๐๐	๖	๕๖๕,๐๐๐	๖	๕๖๕,๐๐๐	๖	๕๖๕,๐๐๐	๓๐	๒,๘๒๕,๐๐๐
แนวทางที่ ๕.๓ การพัฒนาคุณภาพชีวิต เยาวชน สตรี คนชรา และผู้ด้อยโอกาส (๑) แผนงานสาธารณสุข (๑) แผนงานการศาสนา วัฒนธรรมและนันทนาการ (๒) แผนงานสังคมสงเคราะห์ (๔) แผนงานงบกลาง	๒	๑๓,๐๖๐,๐๐๐	๒	๑๓,๐๘๐,๐๐๐	๒	๑๓,๑๐๐,๐๐๐	๒	๑๓,๑๒๐,๐๐๐	๒	๑๓,๑๔๐,๐๐๐	๑๐	๖๕,๔๗๐,๐๐๐
รวมทั้งสิ้น	๑๓	๑๗,๓๘๐,๐๐๐	๑๓	๑๗,๔๔๐,๐๐๐	๑๓	๑๗,๔๙๐,๐๐๐	๑๓	๑๗,๕๓๐,๐๐๐	๑๓	๑๗,๕๗๐,๐๐๐	๖๕	๘๗,๔๒๐,๐๐๐

บัญชีสรุปโครงการพัฒนา แผนพัฒนาท้องถิ่น(พ.ศ.๒๕๖๖-๒๕๗๐) เทศบาลตำบลหนองแห้ง

ยุทธศาสตร์	ปี ๒๕๖๖		ปี ๒๕๖๗		ปี ๒๕๖๘		ปี ๒๕๖๙		ปี ๒๕๗๐		รวม ๕ ปี	
	โครงการ	งบประมาณ	โครงการ	งบประมาณ	โครงการ	งบประมาณ	โครงการ	งบประมาณ	โครงการ	งบประมาณ	โครงการ	งบประมาณ
ยุทธศาสตร์ ที่ ๖ การป้องกัน บรรเทาสาธารณภัย และรักษาความเป็นระเบียบเรียบร้อยในชุมชน แนวทางที่ ๖.๑ รักษาความสงบเรียบร้อยและความปลอดภัยของชุมชนแผนงานรักษาความสงบเรียบร้อย (๒) แผนงานงบกลาง	๓	๓๐,๐๐๐	๓	๓๐,๐๐๐	๓	๓๐,๐๐๐	๓	๓๐,๐๐๐	๓	๓๐,๐๐๐	๑๕	๑๕๐,๐๐๐
แนวทางที่ ๖.๒ ป้องกันและบรรเทาสาธารณภัย (๑) แผนงานรักษาความสงบเรียบร้อย (๒) แผนงานงบกลาง	๘	๗๖๕,๐๐๐	๘	๑,๒๖๕,๐๐๐	๘	๒๑๐,๐๐๐	๘	๒๑๐,๐๐๐	๗	๑๗๐,๐๐๐	๓๙	๒,๖๒๐,๐๐๐
แนวทางที่ ๖.๓ การป้องกันและแก้ไขปัญหายาเสพติดอบายมุขและปัญหาแรงงานต่างด้าว (๑) แผนงานรักษาความสงบเรียบร้อย (๒) แผนงานงบกลาง	๔	๑๐๐,๐๐๐	๔	๑๐๐,๐๐๐	๔	๑๐๐,๐๐๐	๔	๑๐๐,๐๐๐	๔	๑๐๐,๐๐๐	๒๐	๕๐๐,๐๐๐
รวมทั้งสิ้น	๑๕	๘๙๕,๐๐๐	๑๕	๑,๓๙๕,๐๐๐	๑๕	๓๔๐,๐๐๐	๑๕	๓๔๐,๐๐๐	๑๔	๓๐๐,๐๐๐	๗๔	๓,๒๗๐,๐๐๐
ยุทธศาสตร์ ที่ ๗ พัฒนาการบริหารจัดการบ้านเมืองที่ดี แนวทางที่ ๗.๑ เพิ่มขีดความสามารถบุคลากรท้องถิ่น (๑) แผนงานบริหารงานทั่วไป (๒) แผนงานงบกลาง	๓	๑๓๐,๐๐๐	๓	๑๓๐,๐๐๐	๓	๑๓๐,๐๐๐	๓	๑๓๐,๐๐๐	๓	๑๓๐,๐๐๐	๑๕	๖๕๐,๐๐๐
แนวทางที่ ๗.๒ พัฒนาประสิทธิภาพในการบริหารจัดการภายใต้หลักธรรมาภิบาล (๑) แผนงานบริหารงานทั่วไป (๒) แผนงานสร้างความเข้มแข็งของชุมชน	๒	๑๔๐,๐๐๐	๒	๑๕๐,๐๐๐	๒	๑๕๐,๐๐๐	๒	๑๒๐,๐๐๐	๒	๑๒๐,๐๐๐	๑๐	๖๘๐,๐๐๐
แนวทางที่ ๗.๓ ส่งเสริมการมีส่วนร่วมของทุกภาคส่วนในการตรวจสอบควบคุม (๑) แผนงานบริหารงานทั่วไป (๒) แผนงานสร้างความเข้มแข็งของชุมชน	๒	๒๐,๐๐๐	๒	๒๐,๐๐๐	๒	๒๐,๐๐๐	๒	๒๐,๐๐๐	๒	๒๐,๐๐๐	๑๐	๑๐๐,๐๐๐
รวมทั้งสิ้น	๗	๒๙๐,๐๐๐	๗	๓๐๐,๐๐๐	๗	๓๐๐,๐๐๐	๗	๒๗๐,๐๐๐	๗	๒๗๐,๐๐๐	๓๕	๑,๔๓๐,๐๐๐
รวมยุทธศาสตร์ทั้งสิ้น	๘๘	๓๖,๒๐๑,๔๐๐	๘๕	๖๗,๖๕๖,๘๐๐	๘๒	๕๘,๖๙๑,๔๐๐	๘๐	๓๘,๘๖๑,๔๐๐	๗๕	๒๔,๘๗๒,๖๐๐	๔๐๘	๒๕๓,๒๘๔,๒๐๐

บัญชีสรุปโครงการพัฒนา ที่นำมาจากแผนพัฒนาหมู่บ้านและแผนชุมชน
แผนพัฒนาเทศบาลตำบลหนองแห้ง (พ.ศ.๒๕๖๖-๒๕๗๐)

	ปี ๒๕๖๖		ปี ๒๕๖๗		ปี ๒๕๖๘		ปี ๒๕๖๙		ปี ๒๕๗๐		รวม ๕ ปี	
	จำนวนโครงการ	งบประมาณ	จำนวนโครงการ	งบประมาณ	จำนวนโครงการ	งบประมาณ	จำนวนโครงการ	งบประมาณ	จำนวนโครงการ	งบประมาณ	จำนวนโครงการ	งบประมาณ
โครงการพัฒนาที่นำจาก แผนพัฒนาหมู่บ้านและ แผนพัฒนาชุมชน	๑๑	๑๐,๓๗๖,๐๐๐	๑๑	๑๓,๕๗๑,๔๐๐	๑๑	๑๑,๒๘๖,๐๐๐	๑๑	๘,๖๙๕,๐๐๐	๑๑	๔,๘๘๔,๖๐๐	๕๕	๔๘,๘๑๓,๖๐๐
รวมทั้งสิ้น	๑๑	๑๐,๓๗๖,๐๐๐	๑๑	๑๓,๕๗๑,๔๐๐	๑๑	๑๑,๒๘๖,๐๐๐	๑๑	๘,๖๙๕,๐๐๐	๑๑	๔,๘๘๔,๖๐๐	๕๕	๔๘,๘๑๓,๖๐๐

๒. บัญชีโครงการพัฒนาท้องถิ่น

รายละเอียดโครงการพัฒนา
แผนพัฒนาท้องถิ่น (พ.ศ. ๒๕๖๖-๒๕๗๐)
เทศบาลตำบลหนองแห้ง อำเภอสันทราย จังหวัดเชียงใหม่

ยุทธศาสตร์ชาติ ยุทธศาสตร์ชาติ ที่ ๒ ด้านการสร้างความสามารถในการแข่งขัน

ยุทธศาสตร์จังหวัดเชียงใหม่ ข้อที่ ๑ ส่งเสริมการท่องเที่ยวเพิ่มมูลค่าเชื่อมโยงธรรมชาติ วัฒนธรรมสุขภาพ และเศรษฐกิจท้องถิ่น (แนวทางการพัฒนา ที่ ๓ ส่งเสริมและพัฒนาศักยภาพโครงสร้างพื้นฐาน)

ยุทธศาสตร์การพัฒนาของ อปท. ข้อที่ ๒ ด้านโครงสร้างพื้นฐาน สาธารณูปโภคและแหล่งน้ำ

ยุทธศาสตร์เทศบาลตำบลหนองแห้ง ข้อที่ ๑ การพัฒนาด้านคมนาคมและโครงสร้างพื้นฐาน

แนวทางที่ ๑. งานก่อสร้างปรับปรุงบำรุงรักษาดถนน สะพาน ไฟฟ้า โทรศัพท สาธารณูปโภคและสาธารณูปการต่างๆ

แผนงานอุตสาหกรรมและการโยธา

ที่	โครงการ/กิจกรรม	วัตถุประสงค์	เป้าหมาย	งบประมาณและที่มา					ตัวชี้วัด (KPI)	ผลลัพธ์ที่คาดว่าจะได้รับ	หน่วยงานที่รับผิดชอบ
				๒๕๖๖	๒๕๖๗	๒๕๖๘	๒๕๖๙	๒๕๗๐			
๑	ก่อสร้างรั้วรอบเทศบาล	เพื่อก่อสร้างรั้วรอบ	ก่อสร้างรั้วรอบเทศบาล ๘๑๘ เมตร	๑,๒๒๗,๐๐๐	๑,๒๒๗,๐๐๐	๑,๒๒๗,๐๐๐	-	-	จำนวนแห่ง	ปลอดภัย	ทต.หนองแห้ง หรือหน่วยงานอื่น
	ตำบลหนองแห้ง	ทต.หนองแห้ง	ตำบลหนองแห้ง ยาว ๘๑๘ เมตร								
๒	ขยายเขตไฟฟ้า	เพื่อให้เกิด	ขยายเขตไฟฟ้าสาธารณะทั้งตำบล	๒๐๐,๐๐๐	๒๐๐,๐๐๐	๒๐๐,๐๐๐	๒๐๐,๐๐๐	๒๐๐,๐๐๐	จำนวนแห่ง	ทำให้เกิด	ทต.หนองแห้ง หรือหน่วยงานอื่น
	สาธารณะทั้งตำบล	แสงสว่าง รอบบริเวณ									
รวมด้านโครงสร้างพื้นฐาน				๑,๔๒๗,๐๐๐	๑,๔๒๗,๐๐๐	๑,๔๒๗,๐๐๐	๒๐๐,๐๐๐	๒๐๐,๐๐๐			

รายละเอียดโครงการพัฒนา
แผนพัฒนาท้องถิ่น (พ.ศ. ๒๕๖๖-๒๕๗๐)

เทศบาลตำบลหนองแห่ย์ อำเภอสันทราย จังหวัดเชียงใหม่

ยุทธศาสตร์ชาติ ๒๐ ปี ข้อที่ ๑ การพัฒนาเศรษฐกิจอย่างสมดุลและยั่งยืน

ยุทธศาสตร์จังหวัดเชียงใหม่ ข้อที่ ๑ การพัฒนาเศรษฐกิจอย่างสมดุลและยั่งยืน

ยุทธศาสตร์การพัฒนาระดับอปท. ข้อที่ ๑ การพัฒนาโครงสร้างพื้นฐานเพื่อรองรับการพัฒนาเศรษฐกิจและสังคม

ยุทธศาสตร์เทศบาลตำบลหนองแห่ย์ ข้อที่ ๑ การพัฒนาด้านคมนาคมและโครงสร้างพื้นฐาน

แนวทางที่ ๒ งานก่อสร้างปรับปรุงบำรุงแหล่งน้ำอุปโภค-บริโภค

แผนงานอุตสาหกรรมและการโยธา

ที่	โครงการ/กิจกรรม	วัตถุประสงค์	เป้าหมาย	งบประมาณและที่มา					ตัวชี้วัด (KPI)	ผลลัพธ์ที่คาดว่าจะได้รับ	หน่วยงานที่รับผิดชอบ
				๒๕๖๖	๒๕๖๗	๒๕๖๘	๒๕๖๙	๒๕๗๐			
๑	ปรับปรุงซ่อมแซมระบบประปาหมู่บ้าน/จุดเจาะบ่อตำบลหนองแห่ย์	เพื่อบรรเทาความเดือดร้อนของประชาชน	ปรับปรุงซ่อมแซมระบบประปาหมู่บ้าน/จุดเจาะบ่อบาดาลตำบลหนองแห่ย์ (เปลี่ยนท่อส่งน้ำ, ติดตั้งถังเก็บน้ำดี, เปลี่ยนซึมเมอร์ส, เป่าล้าง หมู่ที่ ๑ - หมู่ที่ ๑๑	๒๐๐,๐๐๐	๒๐๐,๐๐๐	๒๐๐,๐๐๐	๒๐๐,๐๐๐	๒๐๐,๐๐๐	ระบบประปาที่มีมาตรฐาน	บรรเทาความเดือดร้อนประชาชนมีน้ำใช้	อบจ./กรมส่งเสริมหรือหน่วยงานอื่น
๒	ขุดลอกลำเหมืองสาธารณะภายในตำบลหนองแห่ย์	เพื่อบรรเทาความเดือดร้อนแก้ไขปัญหาภัยแล้ง	ขุดลอกลำเหมืองสาธารณะภายในตำบลหนองแห่ย์ ลำเหมืองเปา ลำเหมืองแจ็กแดง ลำเหมืองคือ ลำเหมืองไล่ไก่ ลำเหมืองห้วยธารและลำเหมืองร้อง ลำเหมืองไล่ไก่ ลำเหมืองห้วยธารและลำเหมืองร้อง หนองน้ำหนองแห่ย์ หมู่ที่ ๑, หนองน้ำหนองบัว หมู่ที่ ๕ หนองน้ำบ้านแม่ฮักพัฒนา หมู่ที่ ๘ หนองแมงดา หมู่ ๗ หนองน้ำห้วยเกียงและหนองน้ำห้วยฮัก หมู่ที่ ๑๑ หนองน้ำห้วยเหียง หมู่ที่ ๑๐, หนองน้ำบ้านดอย หมู่ ๗	๒๐๐,๐๐๐	๒๐๐,๐๐๐	๒๐๐,๐๐๐	๒๐๐,๐๐๐	๒๐๐,๐๐๐	แก้ไขปัญหาภัยแล้ง	บรรเทาความเดือดร้อนแก้ไขปัญหาภัยแล้ง	อบจ./กรมส่งเสริมหรือหน่วยงานอื่น
รวมด้านโครงสร้างพื้นฐาน (๒.งานก่อสร้างปรับปรุงรักษาแหล่งน้ำอุปโภค-บริโภค)				๔๐๐,๐๐๐	๔๐๐,๐๐๐	๔๐๐,๐๐๐	๔๐๐,๐๐๐	๔๐๐,๐๐๐			

ยุทธศาสตร์ชาติ ที่ ๒ ยุทธศาสตร์ด้านการสร้างความสามารถในการแข่งขัน

ยุทธศาสตร์จังหวัดเชียงใหม่ ที่ ๑ การส่งเสริมการท่องเที่ยวเพิ่มมูลค่าเชื่อมโยงธรรมชาติ วัฒนธรรม สุขภาพและเศรษฐกิจท้องถิ่น

ยุทธศาสตร์การพัฒนาของ อปท. ข้อที่ ๕ ด้านการพัฒนาคุณภาพชีวิต การศึกษา ส่งเสริมเศรษฐกิจ และการท่องเที่ยว

ยุทธศาสตร์เทศบาลตำบลหนองแวง ที่ ๒ การพัฒนาเศรษฐกิจตามแนวทางปรัชญาเศรษฐกิจพอเพียงไปสู่ความยั่งยืน

แนวทางที่ ๒.๑ การส่งเสริมพัฒนาการเกษตรตามแนวทางปรัชญาเศรษฐกิจพอเพียง

ยุทธศาสตร์การพัฒนา	วัตถุประสงค์	เป้าหมาย	งบประมาณและที่มา					ตัวชี้วัด (KPI)	ผลที่คาดว่าจะได้รับ	หน่วยงาน รับผิดชอบ
			๒๕๖๖	๒๕๖๗	๒๕๖๘	๒๕๖๙	๒๕๗๐			
๑. โครงการส่งเสริมการผลิตและจำหน่าย สินค้าและผลิตภัณฑ์ชุมชน	- เพื่อเพิ่มรายได้ให้ แก่ประชาชน	กลุ่มอาชีพ	๑๐,๐๐๐	๑๐,๐๐๐	๑๐,๐๐๐	๑๐,๐๐๐	๑๐,๐๐๐	จำนวนผู้เข้าร่วม	ประชาชน มีรายได้เพิ่มขึ้น	สำนักปลัด กองช่าง
๒. โครงการส่งเสริมอาชีพตำบลหนองแวง	- เพื่อพัฒนาเสริมทักษะ และการเรียนรู้	กลุ่มอาชีพ	๑๐,๐๐๐	๑๐,๐๐๐	๑๐,๐๐๐	๑๐,๐๐๐	๑๐,๐๐๐	จำนวนผู้เข้าร่วม	ประชาชนมี ความรู้เพิ่มขึ้น	
๓. โครงการเศรษฐกิจพอเพียง	- เพื่อส่งเสริมกิจกรรม	ม.๑-ม.๑๑	๑๐,๐๐๐	๑๐,๐๐๐	๑๐,๐๐๐	๑๐,๐๐๐	๑๐,๐๐๐	จำนวน/กิจกรรม ส่งเสริมการจัดการ	ประชาชนมี ความรู้เพิ่มขึ้น	
๔. โครงการส่งเสริมสนับสนุนโครงการ อันเนื่องมาจากพระราชดำริและนโยบาย ของรัฐและคำสั่งทางราชการ	-เพื่อปฏิบัติตามแนวทาง พระราชดำริตามแนวคิด เศรษฐกิจพอเพียง	ม.๑-ม.๑๑	๑๐,๐๐๐	๑๐,๐๐๐	๑๐,๐๐๐	๑๐,๐๐๐	๑๐,๐๐๐	หมู่บ้านที่เข้าร่วม กิจกรรม	ประชาชนมี ความรู้เพิ่มขึ้น	
๕. โครงการเพิ่มศักยภาพ กลุ่มสตรีแม่บ้านตำบลหนองแวง	- เพื่อส่งเสริม การรวมกลุ่ม	กลุ่มแม่บ้าน	๑๐,๐๐๐	๑๐,๐๐๐	๑๐,๐๐๐	๑๐,๐๐๐	๑๐,๐๐๐	จำนวนผู้เข้าร่วม	ประชาชนมี ความรู้เพิ่มขึ้น	
รวม			๕๐,๐๐๐	๕๐,๐๐๐	๕๐,๐๐๐	๕๐,๐๐๐	๕๐,๐๐๐			

ยุทธศาสตร์ชาติ ที่ ๒ ยุทธศาสตร์ด้านการสร้างความสามารถในการแข่งขัน

ยุทธศาสตร์จังหวัดเชียงใหม่ ที่ ๑ การส่งเสริมการท่องเที่ยวเพิ่มมูลค่าเชื่อมโยงธรรมชาติ วัฒนธรรม สุขภาพและเศรษฐกิจท้องถิ่น

ยุทธศาสตร์การพัฒนาของ อปท. ข้อที่ ๕ ด้านการพัฒนาคุณภาพชีวิต การศึกษา ส่งเสริมเศรษฐกิจ และการท่องเที่ยว

ยุทธศาสตร์เทศบาลตำบลหนองแห่ย์ ที่ ๒ การพัฒนาเศรษฐกิจตามแนวทางปรัชญาเศรษฐกิจพอเพียงไปสู่ความยั่งยืน

แนวทางที่ ๒.๒ ส่งเสริมการค้าและการลงทุนเศรษฐกิจที่ยั่งยืน

ยุทธศาสตร์การพัฒนา	วัตถุประสงค์	เป้าหมาย	งบประมาณและที่มา					ตัวชี้วัด (KPI)	ผลที่คาดว่าจะได้รับ	หน่วยงาน รับผิดชอบ
			๒๕๖๖	๒๕๖๗	๒๕๖๘	๒๕๖๙	๒๕๗๐			
๑. โครงการฝึกอบรมอาสาปศุสัตว์ตำบล	- เพื่อเพิ่มศักยภาพการ อาสาปศุสัตว์	ม.๑-ม.๑๑	๑๐,๐๐๐	๑๐,๐๐๐	๑๐,๐๐๐	๑๐,๐๐๐	๑๐,๐๐๐	จำนวนผู้เข้าร่วม	อาสาปศุสัตว์ มีความรู้เพิ่มขึ้น	สำนักปลัด
๒. โครงการส่งเสริมการจัดทำบัญชีครัวเรือนให้แก่ ประชาชนตามหลักปรัชญาของเศรษฐกิจ	-เพื่อสนับสนุนการ เพิ่มผลผลิต	ม.๑-ม.๑๑	๑๐,๐๐๐	๑๐,๐๐๐	๑๐,๐๐๐	๑๐,๐๐๐	๑๐,๐๐๐	จำนวน/กิจกรรม ส่งเสริมการจัดการ	-ทำให้ประชาชน มีความรู้เพิ่มขึ้น	
๓. โครงการอบรมรณรงค์ให้ความรู้ ป้องกันการระบาดของโรคพืชและนาข้าว	-เพื่อสนับสนุนการ เพิ่มผลผลิต	ม.๑-ม.๑๑	๑๐,๐๐๐	๑๐,๐๐๐	๑๐,๐๐๐	๑๐,๐๐๐	๑๐,๐๐๐	จำนวน/กิจกรรม ส่งเสริมการจัดการ	-ทำให้ประชาชน ผลผลิตเพิ่มขึ้น	
รวม			๓๐,๐๐๐	๓๐,๐๐๐	๓๐,๐๐๐	๓๐,๐๐๐	๓๐,๐๐๐			

ยุทธศาสตร์ชาติ ที่ ๕ ยุทธศาสตร์ด้านการสร้างความเติบโตบนคุณภาพชีวิตที่เป็นมิตรกับสิ่งแวดล้อม

ยุทธศาสตร์จังหวัดเชียงใหม่ ข้อที่ ๔ การจัดการปัญหาฝุ่นควัน (PN๒.๕)พัฒนาทรัพยากรธรรมชาติและสิ่งแวดล้อม อย่างยั่งยืน

ยุทธศาสตร์การพัฒนาของ อปท. ข้อที่ ๔ การบริหารจัดการทรัพยากรธรรมชาติและสิ่งแวดล้อม

ยุทธศาสตร์เทศบาลตำบลหนองแขยง ที่ ๓ การบริหารจัดการทรัพยากรธรรมชาติและสิ่งแวดล้อม

แนวทางที่ ๓.๑ อนุรักษ์ทรัพยากรธรรมชาติและสิ่งแวดล้อม

ยุทธศาสตร์การพัฒนา	วัตถุประสงค์	เป้าหมาย	งบประมาณและที่มา					ตัวชี้วัด (KPI)	ผลที่คาดว่าจะได้รับ	หน่วยงาน รับผิดชอบ
			๒๕๖๖	๒๕๖๗	๒๕๖๘	๒๕๖๙	๒๕๗๐			
๑. โครงการรักษา รักษา รักษาแผ่นดิน และอนุรักษ์แหล่งน้ำ	เพื่อปลูกต้นไม้ บำรุงดิน	ม.๑-ม.๑๑	๑๐,๐๐๐	๑๐,๐๐๐	๑๐,๐๐๐	๑๐,๐๐๐	๑๐,๐๐๐	จำนวน/กิจกรรม	ทำให้ประชาชน	สำนักปลัด
	ฟื้นฟูธรรมชาติ							ส่งเสริมการจัดการ	ร่วมกันปลูกต้นไม้ อนุรักษ์สิ่งแวดล้อม	
๒ โครงการอนุรักษ์พันธุ์กรรมพืช อันเนื่องมาจากพระราชดำริฯ	เพื่ออนุรักษ์รักษา	ม.๑-ม.๑๑	๑๐,๐๐๐	๑๐,๐๐๐	๑๐,๐๐๐	๑๐,๐๐๐	๑๐,๐๐๐	จำนวน/กิจกรรม	ทำให้ประชาชน	สช.
	ทรัพยากรธรรมชาติ							ส่งเสริมการจัดการ	ทราบถึงประวัติ ของพันธุ์พืช	
๓. โครงการจิตอาสาเราทำความดี ด้วยหัวใจ ตามแนวพระราชดำริ	เพื่อร่วมมือกันพัฒนา	ม.๑-ม.๑๑	๑๐,๐๐๐	๑๐,๐๐๐	๑๐,๐๐๐	๑๐,๐๐๐	๑๐,๐๐๐	จำนวนผู้เข้าร่วม	ทำให้หมู่บ้านตำบล	สช.
	ท้องถิ่นให้สะอาด							ส่งเสริมการจัดการ	สะอาด สวยงาม ร่มรื่น	
๔. โครงการฝึกอบรมอาสาสมัครป้องกันไฟป่า แก้ไขปัญหาหมอกควัน	เพื่อแก้ไขปัญหา	ม.๑-ม.๑๑	๑๐,๐๐๐	๑๐,๐๐๐	๑๐,๐๐๐	๑๐,๐๐๐	๑๐,๐๐๐	จำนวน/กิจกรรม	ทำให้ประชาชน	สช.
	หมอกควัน							ส่งเสริมการจัดการ	ร่วมกันรักษา สิ่งแวดล้อมและลด มลพิษทางอากาศ	
๕. โครงการส่งเสริมการประกอบอาชีพ ทดแทนการหาของป่าแก้ไขปัญหา หมอกควัน	เพื่ออบรมให้ความรู้การลด	ม.๑-ม.๑๑	๑๐,๐๐๐	๑๐,๐๐๐	๑๐,๐๐๐	๑๐,๐๐๐	๑๐,๐๐๐	จำนวน/กิจกรรม	ทำให้ประชาชน	สช.
	ทดแทนการหาของป่า							ส่งเสริมการจัดการ	ร่วมกันแก้ไขป่า ทดแทนการหาของป่า ลดมลพิษทางอากาศ	
รวม			๕๐,๐๐๐	๕๐,๐๐๐	๕๐,๐๐๐	๕๐,๐๐๐	๕๐,๐๐๐			

ยุทธศาสตร์ชาติ ที่ ๕ ยุทธศาสตร์ด้านการสร้างความเติบโตบนคุณภาพชีวิตที่เป็นมิตรกับสิ่งแวดล้อม

ยุทธศาสตร์จังหวัดเชียงใหม่ ข้อที่ ๒ การขับเคลื่อนเกษตรปลอดภัย เกษตรแปรรูปมูลค่าสูงตลอดห่วงโซ่คุณค่าและพัฒนานวัตกรรมการอาหารแห่งอนาคตภายใต้ BCG Model

ยุทธศาสตร์การพัฒนาของ อปท. ข้อที่ ๔ การบริหารจัดการทรัพยากรธรรมชาติและสิ่งแวดล้อม

ยุทธศาสตร์เทศบาลตำบลหนองแห้ง ที่ ๓ การบริหารจัดการทรัพยากรธรรมชาติและสิ่งแวดล้อม

แนวทางที่ ๓.๒ การบริหารจัดการทรัพยากรธรรมชาติและสิ่งแวดล้อมอย่างยั่งยืน

ยุทธศาสตร์การพัฒนา	วัตถุประสงค์	เป้าหมาย	งบประมาณและที่มา					ตัวชี้วัด (KPI)	ผลที่คาดว่าจะได้รับ	หน่วยงาน รับผิดชอบ
			๒๕๖๖	๒๕๖๗	๒๕๖๘	๒๕๖๙	๒๕๗๐			
๑. โครงการรณรงค์ส่งเสริมการทำปุ๋ยหมักชีวภาพจากเศษพืชการเกษตร หอยเชอร์รี่ การบริหารจัดการธนาคารใบไม้	เพื่อรณรงค์และส่งเสริม	ม.๑-ม.๑๑	๑๐,๐๐๐	๑๐,๐๐๐	๑๐,๐๐๐	๑๐,๐๐๐	๑๐,๐๐๐	จำนวน/กิจกรรม	ทำให้ประชาชน	สำนักปลัด
	การทำปุ๋ยจากเศษพืช							ส่งเสริมการจัดการ	ร่วมกันรักษา	กองช่าง
	ทางการเกษตร								สิ่งแวดล้อม	
									และลดมลพิษ	
๒. โครงการจัดเก็บขยะในพื้นที่ตำบลหนองแห้ง	เพื่อจัดเก็บขยะในพื้นที่	ม.๑-ม.๑๑	๗๐๐,๐๐๐	๗๐๐,๐๐๐	๗๐๐,๐๐๐	๗๐๐,๐๐๐	๗๐๐,๐๐๐	จำนวนผู้เข้าร่วม	ทำให้ประชาชน	
	ตำบลหนองแห้ง							ส่งเสริมการจัดการ	ได้รับบริการ	
									จัดเก็บขยะ	
๓. โครงการจัดการขยะจังหวัดสะอาด	เพื่ออบรมให้ความรู้การลด	ม.๑-ม.๑๑	๑๐,๐๐๐	๑๐,๐๐๐	๑๐,๐๐๐	๑๐,๐๐๐	๑๐,๐๐๐	จำนวน/กิจกรรม	ทำให้ประชาชน	
	ประชาชน							ส่งเสริมการจัดการ	ได้รับความรู้ลด	
									ปริมาณขยะ	
๔. โครงการอบรมให้ความรู้อาสาสมัครท้องถิ่นรักษ์โลก (อถล.)	เพื่ออบรมให้ความรู้การลด	ม.๑-ม.๑๑	๑๐,๐๐๐	๑๐,๐๐๐	๑๐,๐๐๐	๑๐,๐๐๐	๑๐,๐๐๐	จำนวน/กิจกรรม	ทำให้ประชาชน	
	ประชาชน							ส่งเสริมการจัดการ	มีความรู้ ร่วมรักษา	
									สิ่งแวดล้อม	
๕. โครงการอบรมให้ความรู้รณรงค์การใช้เตาใช้เตาไร้ควัน ลดโลกร้อน	เพื่ออบรมให้ความรู้การลด	ม.๑-ม.๑๑	๑๐,๐๐๐	๑๐,๐๐๐	๑๐,๐๐๐	๑๐,๐๐๐	๑๐,๐๐๐	จำนวน/กิจกรรม	ทำให้ประชาชน	
	ประชาชน							ส่งเสริมการจัดการ	มีความรู้ ร่วมรักษา	
									สิ่งแวดล้อม	
รวม			๗๔๐,๐๐๐	๗๔๐,๐๐๐	๗๔๐,๐๐๐	๗๔๐,๐๐๐	๗๔๐,๐๐๐			

ยุทธศาสตร์ชาติ ข้อที่ ๑ ยุทธศาสตร์ด้านการสร้างความสามารถในการแข่งขัน

ยุทธศาสตร์จังหวัดเชียงใหม่ ข้อที่ ๑ ส่งเสริมการท่องเที่ยวเพิ่มมูลค่าเชื่อมโยงธรรมชาติวัฒนธรรมสุขภาพและเศรษฐกิจท้องถิ่น

ยุทธศาสตร์การพัฒนาของ อปท. ข้อที่ ๖ ด้านศาสนา ศิลปวัฒนธรรม ประเพณี และภูมิปัญญาท้องถิ่น

ยุทธศาสตร์เทศบาลตำบลหนองแห่ย์ ที่ ๔ การอนุรักษ์ ฟื้นฟูและสืบสาน ศิลปวัฒนธรรมจารีตประเพณี และภูมิปัญญาท้องถิ่น

แนวทางที่ ๔.๑ การพัฒนาองค์ความรู้ศิลปวัฒนธรรมและภูมิปัญญาท้องถิ่น ส่งเสริมการท่องเที่ยว

ยุทธศาสตร์การพัฒนา	วัตถุประสงค์	เป้าหมาย	งบประมาณและที่มา					ตัวชี้วัด (KPI)	ผลที่คาดว่าจะได้รับ	หน่วยงาน รับผิดชอบ
			๒๕๖๖	๒๕๖๗	๒๕๖๘	๒๕๖๙	๒๕๗๐			
๑. อุดหนุนที่ทำการปกครองจังหวัดเชียงใหม่ ตามโครงการจัดงาน วันไม้ดอกไม้ประดับ	เพื่อส่งเสริมสนับสนุน	จังหวัด	๓,๐๐๐	๓,๐๐๐	๓,๐๐๐	๓,๐๐๐	๓,๐๐๐	จำนวนครั้ง	ทำให้ประชาชน มีส่วนร่วมงานรัฐพิธี ประเพณีต่าง ๆ	กองการ ศึกษา
	การจัดงานไม้ดอกไม้ประดับ	เชียงใหม่								
	ไม้ประดับ									
๒. อุดหนุนที่ทำการปกครองอำเภอสันทราย ตามโครงการขอรับเงินอุดหนุนจากอปท. (จัดมหกรรมไม้ดอกไม้ประดับ, จัดงานหนึ่งตำบลหนึ่งผลิตภัณฑ์ ในงานฤดูหนาวและงานกาชาด จังหวัดเชียงใหม่, กิจกรรมรดน้ำดำหัว ประเพณีสงกรานต์(ปีใหม่เมือง)	เพื่อส่งเสริมสนับสนุน	ท้องถิ่น	๓๐,๐๐๐	๓๐,๐๐๐	๓๐,๐๐๐	๓๐,๐๐๐	๓๐,๐๐๐	จำนวนครั้ง	ทำให้ประชาชน มีส่วนร่วม งานรัฐพิธี ประเพณีต่าง ๆ	กองการ ศึกษา
	งานรัฐพิธีประเพณี	อ.สันทราย								
	วัฒนธรรมต่าง ๆ									
รวม			๓๓,๐๐๐	๓๓,๐๐๐	๓๓,๐๐๐	๓๓,๐๐๐	๓๓,๐๐๐			

ยุทธศาสตร์ชาติ ที่ ๔ ยุทธศาสตร์ด้านการสร้างโอกาสและความเสมอภาคทางสังคม

ยุทธศาสตร์จังหวัดเชียงใหม่ ข้อที่ ๔ การพัฒนาเศรษฐกิจสร้างสรรค์ (Creative Economy) โดยใช้ความคิดสร้างสรรค์ ภูมิปัญญาและอัตลักษณ์ล้านนา

ยุทธศาสตร์การพัฒนาของ อปท. ข้อที่ ๖ ด้านศาสนา ศิลปวัฒนธรรม ประเพณี และภูมิปัญญาท้องถิ่น

ยุทธศาสตร์เทศบาลตำบลหนองแวง ที่ ๔ การอนุรักษ์ ฟื้นฟูและสืบสาน ศิลปวัฒนธรรมจารีตประเพณี และภูมิปัญญาท้องถิ่น

แนวทางที่ ๔.๒ การอนุรักษ์และส่งเสริมศิลปวัฒนธรรม

ยุทธศาสตร์การพัฒนา	วัตถุประสงค์	เป้าหมาย	งบประมาณและที่มา					ตัวชี้วัด (KPI)	ผลที่คาดว่าจะได้รับ	หน่วยงาน รับผิดชอบ
			๒๕๖๖	๒๕๖๗	๒๕๖๘	๒๕๖๙	๒๕๗๐			
๑. โครงการสืบสานวัฒนธรรมประเพณี ล้านนาและภูมิปัญญาท้องถิ่น	- เพื่อส่งเสริมประเพณี คำท้าวผู้สูงอายุ	ผู้สูงอายุ ต.หนองแวง	๓๐,๐๐๐	๓๐,๐๐๐	๓๐,๐๐๐	๓๐,๐๐๐	๓๐,๐๐๐	จำนวนผู้เข้าร่วม กิจกรรม	- ทำให้ประชาชน ร่วมรักษาประเพณี	กองการ ศึกษา
๒. โครงการจัดงานประเพณียี่เป็ง ตำบลหนองแวง	- เพื่อส่งเสริมสนับสนุน ประเพณียี่เป็ง	ต.หนองแวง	๕๐,๐๐๐	๕๐,๐๐๐	๕๐,๐๐๐	๕๐,๐๐๐	๕๐,๐๐๐	ร้อยละผู้เข้าร่วม กิจกรรม	- ทำให้รักษา ประเพณียี่เป็ง	
๓. โครงการสืบสานวัฒนธรรมถวายเทียน เข้าพรรษา	- เพื่อส่งเสริมสนับสนุน ถวายเทียนเข้าพรรษา	ต.หนองแวง	๑๐,๐๐๐	๑๐,๐๐๐	๑๐,๐๐๐	๑๐,๐๐๐	๑๐,๐๐๐	ร้อยละผู้เข้าร่วม กิจกรรม	- ทำให้สืบสาน ถวายเทียน เข้าพรรษา	
๔. อดหนุนคณะกรรมการวัดตามโครงการ อนุรักษ์ส่งเสริมประเพณีสงฆ์พระธาตุ	- เพื่ออนุรักษ์สืบสาน ประเพณีท้องถิ่น	๙ วัด	๔๕,๐๐๐	๔๕,๐๐๐	๔๕,๐๐๐	๔๕,๐๐๐	๔๕,๐๐๐	ร้อยละผู้เข้าร่วม กิจกรรม	- ทำให้ประชาชน ร่วมกันอนุรักษ์ สืบสานประเพณี ท้องถิ่น	
๕. โครงการส่งเสริมสืบสานประเพณีตักบาตร เทโวโรหณะ เนื่องในวันออกพรรษา	- เพื่อส่งเสริมประชาชน ทำบุญและฟังเทศน์	ต.หนองแวง	๑๐,๐๐๐	๑๐,๐๐๐	๑๐,๐๐๐	๑๐,๐๐๐	๑๐,๐๐๐	ร้อยละผู้เข้าร่วม กิจกรรม	- ทำให้ประชาชน ได้ร่วมกันทำบุญ	
รวม			๑๔๕,๐๐๐	๑๔๕,๐๐๐	๑๔๕,๐๐๐	๑๔๕,๐๐๐	๑๔๕,๐๐๐			

ยุทธศาสตร์ชาติ ที่ ๕ ยุทธศาสตร์ชาติด้านการสร้างโอกาสและความเสมอภาคทางสังคม

ยุทธศาสตร์จังหวัดเชียงใหม่ ข้อที่ ๖ ยุทธศาสตร์การจัดการสาธารณสุข การสร้างความมั่นคง และยกระดับคุณภาพชีวิตที่ดีของประชาชนตามแนวคิดเศรษฐกิจพอเพียง

ยุทธศาสตร์การพัฒนาของ อปท. ข้อที่ ๕ การพัฒนาคุณภาพชีวิต การศึกษา ส่งเสริมเศรษฐกิจ และการท่องเที่ยว

ยุทธศาสตร์เทศบาลตำบลหนองแวง ที่ ๕ การพัฒนาคุณภาพชีวิตของประชาชน

แนวทางที่ ๕.๑ ส่งเสริมการศึกษาและการเรียนรู้ตลอดชีวิต

ยุทธศาสตร์การพัฒนา	วัตถุประสงค์	เป้าหมาย	งบประมาณและที่มา					ตัวชี้วัด (KPI)	ผลที่คาดว่าจะได้รับ	หน่วยงานรับผิดชอบ
			๒๕๖๖	๒๕๖๗	๒๕๖๘	๒๕๖๙	๒๕๗๐			
๑.สนับสนุนค่าใช้จ่ายการบริหารสถานศึกษา (ศูนย์เด็กเล็กเทศบาล) (ค่าอาหารกลางวัน, (อาหารเสริมนมและค่าใช้จ่ายในการอบรม) วัสดุการศึกษา)	เพื่อเพิ่มศักยภาพ	นักเรียน	๓๐๐,๐๐๐	๓๐๕,๐๐๐	๓๑๐,๐๐๐	๓๑๕,๐๐๐	๓๒๐,๐๐๐	จำนวนเด็กใน	ทำให้นักเรียน	กองการศึกษา
	ของนักเรียนในเด็กเล็ก	ศูนย์เด็กเล็ก						ศูนย์เด็กเล็ก	ศูนย์เด็กเล็ก	
	พัฒนาด้านความรู้								ได้รับความรู้	
	และคุณภาพชีวิต								คุณภาพชีวิตดีขึ้น	
๒.สนับสนุนค่าใช้จ่ายการบริหารสถานศึกษา (โรงเรียนอนุบาลเทศบาล) (ค่าอาหารกลางวัน, (อาหารเสริมนมและค่าใช้จ่ายในการอบรม) วัสดุการศึกษา)	เพื่อเพิ่มศักยภาพ	นักเรียน	๑,๑๐๐,๐๐๐	๑,๑๑๐,๐๐๐	๑,๑๒๐,๐๐๐	๑,๑๓๐,๐๐๐	๑,๑๔๐,๐๐๐	จำนวนเด็กใน	ทำให้นักเรียน	
	ของนักเรียนในเด็กเล็ก	ร.ร.เทศบาล						ศูนย์เด็กเล็ก	ศูนย์เด็กเล็ก	
	พัฒนาด้านความรู้								ได้รับความรู้	
	และคุณภาพชีวิต								คุณภาพชีวิตดีขึ้น	
๓. อุดหนุนโรงเรียนบ้านบวกเปาและ และโรงเรียนชลประทานฯ ตามโครงการ อาหารกลางวันให้แก่เด็กนักเรียนโรงเรียน ในตำบลหนองแวง	เพื่อให้เด็กได้รับ	ร.ร.บ้านบวกเปา	๑,๔๓๐,๐๐๐	๑,๔๓๕,๐๐๐	๑,๔๔๐,๐๐๐	๑,๔๔๕,๐๐๐	๑,๔๕๐,๐๐๐	จำนวนเด็กนักเรียน	ทำให้เด็กได้รับ	
	อาหารกลางวัน	ร.ร.ชลประทานฯ						ในโรงเรียนตำบล	อาหารกลางวัน	
	เสริมสร้างสุขภาพอนามัย							หนองแวง	เสริมสร้าง	
									สุขภาพอนามัย	
๔. สนับสนุนอาหารเสริม(นม)ให้เด็กนักเรียน โรงเรียนในตำบลหนองแวง	เพื่อให้เด็กได้รับ	ร.ร.บ้านบวกเปา	๙๒๐,๐๐๐	๙๓๐,๐๐๐	๙๔๐,๐๐๐	๙๕๐,๐๐๐	๙๖๐,๐๐๐	จำนวนเด็กใน	รับอาหารเสริม(นม)	
	อาหารเสริม(นม)เสริมสร้าง	ร.ร.ชลประทานฯ						ศูนย์เด็กเล็ก	เสริมสร้างสุขภาพ	
	สุขภาพอนามัยแข็งแรง								อนามัยแข็งแรง	
๕. โครงการจ้างงานเด็กนักเรียน/ นักศึกษาช่วงปิดเทอม	เพื่อให้นักเรียน นักศึกษา	นักเรียน,นักศึกษา	๑๕,๐๐๐	๑๕,๐๐๐	๑๕,๐๐๐	๑๕,๐๐๐	๑๕,๐๐๐	จำนวนผู้เข้าร่วม	ทำให้นักเรียน	
	ใช้เวลาให้เกิดประโยชน์และ	ต.หนองแวง						กิจกรรม	ใช้เวลาให้	
									เกิดประโยชน์	
									และมีรายได้	
รวม			๓,๗๖๕,๐๐๐	๓,๗๗๕,๐๐๐	๓,๘๒๕,๐๐๐	๓,๘๕๕,๐๐๐	๓,๘๘๕,๐๐๐			

ยุทธศาสตร์ชาติ ที่ ๔ ยุทธศาสตร์ด้านการสร้างโอกาสและความเสมอภาคทางสังคม

ยุทธศาสตร์จังหวัดเชียงใหม่ ข้อที่ ๓ การผลักดันเชียงใหม่การเมืองอัจฉริยะเมืองแห่งไมซ์ เมืองแห่งสตาร์ทอัพและเมืองนวัตกรรมการแพทย์และสุขภาพ

ยุทธศาสตร์การพัฒนาของ อปท. ข้อที่ ๕ การพัฒนาคุณภาพชีวิต

ยุทธศาสตร์เทศบาลตำบลหนองแวง ข้อที่ ๕ การพัฒนาคุณภาพชีวิตของประชาชน

แนวทางที่ ๕.๒ การส่งเสริมสุขภาวะที่ดีของคนในชุมชน

ยุทธศาสตร์การพัฒนา	วัตถุประสงค์	เป้าหมาย	งบประมาณและที่มา					ตัวชี้วัด (KPI)	ผลที่คาดว่าจะได้รับ	หน่วยงาน รับผิดชอบ
			๒๕๖๖	๒๕๖๗	๒๕๖๘	๒๕๖๙	๒๕๗๐			
๑. โครงการอบรมให้ความรู้ป้องกัน โรคไข้เลือดออก	เพื่อให้ป้องกัน โรคไข้เลือดออก	ม.๑ - ม.๑๑	๓๐,๐๐๐	๓๐,๐๐๐	๓๐,๐๐๐	๓๐,๐๐๐	๓๐,๐๐๐	ร้อยละของจำนวน ผู้เป็นไข้เลือดออก ลดลง	ทำให้ป้องกัน โรคไข้เลือดออก และควบคุมโรค	สำนักปลัด
๒. โครงการสัตว์ปลอดโรค คนปลอดภัย จากโรคพิษสุนัขบ้าตามปณิธานฯ	เพื่อป้องกันโรคพิษสุนัขบ้า และควบคุม	ม.๑ - ม.๑๑	๗๐,๐๐๐	๗๐,๐๐๐	๗๐,๐๐๐	๗๐,๐๐๐	๗๐,๐๐๐	ร้อยละผู้เข้าร่วม โครงการ	ทำให้ป้องกัน โรคพิษสุนัขบ้า	
๓. อุทหนุนคณะกรรมการหมู่บ้าน ตามแนว โครงการในพระราชดำริด้านสาธารณสุข	เพื่อสนับสนุนกิจกรรม คณะกรรมการหมู่บ้าน	ม.๑ - ม.๑๑	๒๒๐,๐๐๐	๒๒๐,๐๐๐	๒๒๐,๐๐๐	๒๒๐,๐๐๐	๒๒๐,๐๐๐	ร้อยละผู้เข้าร่วม กิจกรรม	ทำให้เพิ่มศักยภาพ ของกลุ่มสม.	
๔. สมทบหลักประกันสุขภาพ ตำบลหนองแวง	เพื่อสนับสนุนกิจกรรม ส่งเสริมสุขภาพ	ม.๑ - ม.๑๑	๑๓๕,๐๐๐	๑๓๕,๐๐๐	๑๓๕,๐๐๐	๑๓๕,๐๐๐	๑๓๕,๐๐๐	ร้อยละผู้เข้าร่วม กิจกรรม	ทำให้สนับสนุน ส่งเสริมคุณภาพ	
๕. โครงการป้องกันและแก้ไขสถานการณ์ โรคติดเชื้อไวรัสโคโรนา ๒๐๑๙ (COVID -๑๙)	เพื่อป้องกันและแก้ไข แก้ไขสถานการณ์ โรคติด เชื้อไวรัสโคโรนา ๒๐๑๙	ม.๑ - ม.๑๑	๑๐๐,๐๐๐	๑๐๐,๐๐๐	๑๐๐,๐๐๐	๑๐๐,๐๐๐	๑๐๐,๐๐๐	ร้อยละผู้เข้าร่วม กิจกรรม	ทำให้สนับสนุน ส่งเสริมคุณภาพ	
๖. โครงการศูนย์พัฒนาคุณภาพชีวิตผู้สูงอายุ	เพื่อจัดกิจกรรมเสริมสร้าง รักษาสภาพ	ผู้สูงอายุ ต.หนองแวง	๑๐,๐๐๐	๑๐,๐๐๐	๑๐,๐๐๐	๑๐,๐๐๐	๑๐,๐๐๐	ร้อยละผู้เข้าร่วม กิจกรรม	ทำให้สนับสนุน ส่งเสริมสุขภาพ	
รวม			๕๖๕,๐๐๐	๕๖๕,๐๐๐	๕๖๕,๐๐๐	๕๖๕,๐๐๐	๕๖๕,๐๐๐			

ยุทธศาสตร์ชาติ ที่ ๔ ยุทธศาสตร์ชาติด้านการสร้างโอกาสและความเสมอภาคทางสังคม

ยุทธศาสตร์จังหวัดเชียงใหม่ ข้อที่ ๖ การพัฒนาการสาธารณสุข การสร้างความมั่นคง และยกระดับคุณภาพชีวิตที่ดีของประชาชนตามแนวทางปรัชญาของเศรษฐกิจพอเพียง

ยุทธศาสตร์การพัฒนาของ อปท. ข้อที่ ๑ การพัฒนาระบบสุขภาพชุมชน

ยุทธศาสตร์เทศบาลตำบลหนองแห่ย์ ข้อที่ ๕ การพัฒนาคุณภาพชีวิตของประชาชน

แนวทางที่ ๕.๓ การพัฒนาคุณภาพชีวิตเด็ก เยาวชน สตรี คนชราและผู้ด้อยโอกาส

ยุทธศาสตร์การพัฒนา	วัตถุประสงค์	เป้าหมาย	งบประมาณและที่มา					ตัวชี้วัด (KPI)	ผลที่คาดว่าจะได้รับ	หน่วยงานรับผิดชอบ
			๒๕๖๖	๒๕๖๗	๒๕๖๘	๒๕๖๙	๒๕๗๐			
๑. สงเคราะห์ผู้สูงอายุ ผู้พิการ และผู้ป่วยโรคเอดส์	เพื่อสงเคราะห์ผู้สูงอายุ ผู้พิการ ผู้ป่วยโรคเอดส์	ม.๑ - ม.๑๑	๑๓,๐๕๐,๐๐๐	๑๓,๐๗๐,๐๐๐	๑๓,๐๙๐,๐๐๐	๑๓,๑๐๐,๐๐๐	๑๓,๑๑๐,๐๐๐	จำนวนผู้สูงอายุ ผู้พิการ/ผู้ป่วย	-ทำให้ผู้สูงอายุ ผู้ป่วยโรคเอดส์มีเงินช่วยเหลือ	สำนักปลัด กองการ ศึกษา
๒. โครงการพัฒนาคุณภาพชีวิตผู้สูงอายุ ผู้พิการ ผู้ป่วยโรคเอดส์ และผู้ยากไร้และผู้ด้อยโอกาส	เพื่ออบรมให้ความรู้ เสริมสร้างคุณภาพชีวิต	ตำบล หนองแห่ย์	๑๐,๐๐๐	๑๐,๐๐๐	๑๐,๐๐๐	๑๐,๐๐๐	๑๐,๐๐๐	จำนวนผู้สูงอายุ ผู้พิการ/ผู้ป่วย	ทำให้ประชาชน เสริมสร้างคุณภาพ	
	ผู้สูงอายุ ผู้พิการผู้ป่วยโรคเอดส์ ผู้ยากไร้และผู้ด้อยโอกาส								ผู้สูงอายุ ผู้พิการ ผู้ป่วยโรคเอดส์	
รวม			๑๓,๐๖๐,๐๐๐	๑๓,๐๘๐,๐๐๐	๑๓,๑๐๐,๐๐๐	๑๓,๑๑๐,๐๐๐	๑๓,๑๒๐,๐๐๐			

ยุทธศาสตร์ชาติ ที่ ๖ ยุทธศาสตร์ด้านการปรับสมดุลและพัฒนาระบบการบริหารจัดการภาครัฐ

ผ.๐๒

ยุทธศาสตร์จังหวัดเชียงใหม่ ข้อที่ ๔ การสร้างความมั่นคง ปลอดภัยและความสงบสุขของประชาชน

ยุทธศาสตร์การพัฒนาของ อปท. ข้อที่ ๖ การพัฒนาการสาธารณสุข การสร้างความมั่นคง และยกระดับคุณภาพชีวิตที่ดีของประชาชนตามแนวทางปรัชญาของเศรษฐกิจพอเพียง

ยุทธศาสตร์เทศบาลตำบลหนองแห่ย์ ข้อที่ ๖ การป้องกัน บรรเทาสาธารณภัยและการรักษาความเป็นระเบียบเรียบร้อยในชุมชน

แนวทางที่ ๖.๑ รักษาความสงบเรียบร้อยและความปลอดภัยของชุมชน

ยุทธศาสตร์การพัฒนา	วัตถุประสงค์	เป้าหมาย	งบประมาณและที่มา					ตัวชี้วัด (KPI)	ผลที่คาดว่าจะได้รับ	หน่วยงาน รับผิดชอบ
			๒๕๖๖	๒๕๖๗	๒๕๖๘	๒๕๖๙	๒๕๗๐			
๑.โครงการเทศบาลสัญจรพบประชาชน	เพื่อให้ประชาชนมี	ม.๑-ม.๑๑	๑๐,๐๐๐	๑๐,๐๐๐	๑๐,๐๐๐	๑๐,๐๐๐	๑๐,๐๐๐	ร้อยละของ	ทำให้ประชาชนมี	สำนักปลัด กองการศึกษา
	ส่วนร่วมการพัฒนา							เข้าร่วม	ส่วนร่วมในการ พัฒนาตำบล	
๒.โครงการบูรณาการการจัดทำแผน พัฒนาท้องถิ่นและแผนชุมชน ต.หนองแห่ย์	เพื่อให้ประชาชนมี	ม.๑-ม.๑๑	๑๐,๐๐๐	๑๐,๐๐๐	๑๐,๐๐๐	๑๐,๐๐๐	๑๐,๐๐๐	ร้อยละของ	ทำให้ประชาชนมี	
	ส่วนร่วมการพัฒนา							เข้าร่วม	ส่วนร่วมในการ พัฒนาตำบล	
๓. ส่งเสริมสนับสนุนพัฒนาศักยภาพ ผู้นำชุมชน/เวทีเสวนาการเมือง ส่งเสริมประชาธิปไตยในชุมชน เทิดทูนสถาบันพระมหากษัตริย์ และปรองดองสมานฉันท์	เพื่อให้ประชาชนมี	ม.๑-ม.๑๑	๑๐,๐๐๐	๑๐,๐๐๐	๑๐,๐๐๐	๑๐,๐๐๐	๑๐,๐๐๐	ร้อยละของ	ทำให้ประชาชนมี	
	ส่วนร่วมในการพัฒนา							เข้าร่วม	ส่วนร่วมในการ พัฒนาตำบล	
รวม			๓๐,๐๐๐	๓๐,๐๐๐	๓๐,๐๐๐	๓๐,๐๐๐	๓๐,๐๐๐			

ยุทธศาสตร์ชาติ ที่ ๑ ยุทธศาสตร์ชาติด้านความมั่นคง

ยุทธศาสตร์จังหวัดเชียงใหม่ ข้อที่ ๖ การพัฒนาการสาธารณสุข การสร้างความมั่นคง และยกระดับคุณภาพชีวิตที่ดีของประชาชนตามแนวทางปรัชญาของเศรษฐกิจพอเพียง

ยุทธศาสตร์การพัฒนาของ อปท. ข้อที่ ๓ ด้านการป้องกัน บรรเทาสาธารณภัยและการรักษาความเรียบร้อยในชุมชน

ยุทธศาสตร์เทศบาลตำบลหนองแห่ย์ ข้อที่ ๖ การป้องกัน บรรเทาสาธารณภัยและการรักษาความเป็นระเบียบเรียบร้อยในชุมชน

แนวทางที่ ๖.๒ ป้องกันและบรรเทาสาธารณภัย

ยุทธศาสตร์การพัฒนา	วัตถุประสงค์	เป้าหมาย	งบประมาณและที่มา					ตัวชี้วัด (KPI)	ผลที่คาดว่าจะได้รับ	หน่วยงาน รับผิดชอบ
			๒๕๖๖	๒๕๖๗	๒๕๖๘	๒๕๖๙	๒๕๗๐			
๑.โครงการฝึกทบทวนอาสาสมัครป้องกันภัย ฝ่ายพลเรือน(อปพร.)	- เพื่อให้เกิดการรวมกลุ่ม รักษาความสงบในพื้นที่	ม.๑-ม.๑๑	๒๐,๐๐๐	๒๐,๐๐๐	๓๐,๐๐๐	๓๐,๐๐๐	๑๐,๐๐๐	จำนวนผู้เข้าร่วม กิจกรรม	ทำให้เกิดการ ฝึกอบรบรักษาความ สงบในพื้นที่	สำนักปลัด
๒.โครงการฝึกอบรมอาสาสมัครป้องกันภัย ฝ่ายพลเรือน(อปพร.) หลักสูตรจัดตั้ง	- เพื่อให้เกิดการรวมกลุ่ม รักษาความสงบในพื้นที่	ม.๑-ม.๑๑	๒๐,๐๐๐	๒๐,๐๐๐	๓๐,๐๐๐	๓๐,๐๐๐	๑๐,๐๐๐	จำนวนผู้เข้าร่วม กิจกรรม	- ทำให้เกิดการ ฝึกอบรบรักษาความ สงบในพื้นที่	
๓. งบประมาณป้องกันอุบัติภัย/บรรเทาสาธารณภัยต่าง ๆ	- เพื่อป้องกันบรรเทา	ม.๑-ม.๑๑	๑๐๐,๐๐๐	๑๐๐,๐๐๐	๑๐๐,๐๐๐	๑๐๐,๐๐๐	๑๐๐,๐๐๐	จำนวนครั้ง	- ป้องกันบรรเทา	
๔.โครงการพัฒนาศักยภาพงานป้องกัน และบรรเทาสาธารณภัย	- เพื่อศักยภาพการปฏิบัติ งานบรรเทาสาธารณภัย	เทศบาล	๑๐,๐๐๐	๑๐,๐๐๐	๑๐,๐๐๐	๑๐,๐๐๐	๑๐,๐๐๐	จำนวนผู้เข้าร่วม กิจกรรม	- ทำให้เจ้าหน้าที่มี ความรู้เพิ่มขึ้น	
๕.โครงการอบรมให้ความรู้การป้องกันอัคคีภัย ในสถานศึกษา(Fire safety for kids)	- เพื่อป้องกันอัคคีภัย	ต.หนองแห่ย์	๑๐,๐๐๐	๑๐,๐๐๐	๑๐,๐๐๐	๑๐,๐๐๐	๑๐,๐๐๐	จำนวนผู้เข้าร่วม กิจกรรม	- ป้องกันอัคคีภัย ในพื้นที่	
๖. โครงการลดอุบัติเหตุทางการจราจร บนท้องถนนในช่วงเทศกาลสำคัญ	เพื่อรณรงค์ป้องกันการ เกิดอุบัติเหตุที่อาจเกิดขึ้น	ม.๑-ม.๑๑	๒๐,๐๐๐	๒๐,๐๐๐	๒๐,๐๐๐	๒๐,๐๐๐	๒๐,๐๐๐	ร้อยละของ อุบัติเหตุลดลง	- ทำให้ลดอุบัติเหตุ ทางบนท้องถนน	
๗. จัดซื้อรถบรรทุกดีเซล (ขนาด ๑ ตัน) ปริมาตรกระบอกลูก ไม่ต่ำกว่า ๒,๔๐๐ ซีซี หรือกำลัง เครื่องยนต์ สูงสุด ไม่ต่ำกว่า ๑๑๐ กิโลวัตต์ ขับเคลื่อน ๒ ล้อ (แบบธรรมดา)	เพื่ออำนวยความสะดวกใน ในการปฏิบัติงาน	ศูนย์บรรเทา เทศบาล	๕๗๕,๐๐๐	-	-	-	-	จำนวนครุภัณฑ์ ได้มาตรฐาน	- ทำให้ความสะดวก ในการปฏิบัติงาน	
๘. โครงการบริหารจัดการระบบบริการ การแพทย์ฉุกเฉินเทศบาลตำบลหนองแห่ย์	เพื่ออำนวยความสะดวกใน ในการปฏิบัติงาน ให้บริการประชาชน	เทศบาล	๑๐,๐๐๐	๑๐,๐๐๐	๑๐,๐๐๐	๑๐,๐๐๐	๑๐,๐๐๐	จำนวนผู้เข้าร่วม กิจกรรม	- ทำให้ความสะดวก ในการปฏิบัติงาน ให้บริการประชาชน	
๙.โครงการขอใช้ประโยชน์ในที่ราชพัสดุ	เพื่อใช้ประโยชน์ในที่ราชพัสดุ	๘๐๐,๐๐๐	๘๐๐,๐๐๐	๘๐๐,๐๐๐	๘๐๐,๐๐๐	๘๐๐,๐๐๐	๘๐๐,๐๐๐	จำนวนโครงการ ที่ใช้ประโยชน์	ทำให้ประชาชนได้ เข้ามาใช้ประโยชน์	
รวม			๗๖๕,๐๐๐	๑๙๐,๐๐๐	๒๑๐,๐๐๐	๒๑๐,๐๐๐	๑๗๐,๐๐๐			

ยุทธศาสตร์ชาติ ที่ ๔ ยุทธศาสตร์ด้านการสร้างโอกาสและความเสมอภาคทางสังคม

ยุทธศาสตร์จังหวัดเชียงใหม่ ข้อที่ ๔ การสร้างความมั่นคง ปลอดภัยและความสงบสุขของประชาชน

ยุทธศาสตร์การพัฒนาของ อปท. ข้อที่ ๕ ด้านคุณภาพชีวิต

ยุทธศาสตร์เทศบาลตำบลหนองแห่ย์ ข้อที่ ๖ การป้องกัน บรรเทาสาธารณภัยและการรักษาความเป็นระเบียบเรียบร้อยในชุมชน

แนวทางที่ ๖.๓ การป้องกันและแก้ไขปัญหายาเสพติดอบายมุขและปัญหาแรงงานต่างด้าว

ยุทธศาสตร์การพัฒนา	วัตถุประสงค์	เป้าหมาย	งบประมาณและที่มา					ตัวชี้วัด (KPI)	ผลที่คาดว่าจะได้รับ	หน่วยงาน รับผิดชอบ
			๒๕๖๖	๒๕๖๗	๒๕๖๘	๒๕๖๙	๒๕๗๐			
๑. โครงการวันเด็กแห่งชาติ	เพื่อให้เด็กเยาวชนกล้าคิด	ม.๑-ม.๑๒	๕๐,๐๐๐	๕๐,๐๐๐	๕๐,๐๐๐	๕๐,๐๐๐	๕๐,๐๐๐	จำนวนผู้เข้าร่วม	ทำให้กลุ่มเยาวชน	กองการ
	กล้าทำ กล้าแสดงออก	ม.๑-ม.๑๑						กิจกรรม	เข้มแข็ง ห่างไกล	ศึกษา
๒. โครงการจัดการแข่งขันกีฬา (หนองแห่ย์ต้านยาเสพติดเกมส์)	เพื่อให้เด็กเยาวชนประชาชน	ม.๑-ม.๑๑	๓๐,๐๐๐	๓๐,๐๐๐	๓๐,๐๐๐	๓๐,๐๐๐	๓๐,๐๐๐	จำนวนผู้เข้าร่วม	ทำให้ประชาชน	
	ใช้เวลาว่างให้เกิดประโยชน์							กิจกรรม	เข้มแข็ง	
๓. โครงการจัดการแข่งขัน/ และเข้าร่วมการแข่งขันกีฬาอื่น ๆ	เพื่อให้เด็กเยาวชนประชาชน	ม.๑-ม.๑๑	๑๐,๐๐๐	๑๐,๐๐๐	๑๐,๐๐๐	๑๐,๐๐๐	๑๐,๐๐๐	จำนวนผู้เข้าร่วม	ทำให้ประชาชน	
	ใช้เวลาว่างให้เกิดประโยชน์							กิจกรรม	เข้มแข็ง	
๔. โครงการอบรมให้ความรู้ป้องกัน แก้ไขปัญหายาเสพติด	เพื่อให้เด็กเยาวชนเข้มแข็ง	ม.๑-ม.๑๑	๑๐,๐๐๐	๑๐,๐๐๐	๑๐,๐๐๐	๑๐,๐๐๐	๑๐,๐๐๐	จำนวนผู้เข้าร่วม	ทำให้เด็กเยาวชน	สำนักปลัด
	ห่างไกลยาเสพติด							กิจกรรม	ใช้เวลาว่างให้ เกิดประโยชน์	
รวม			๑๐๐,๐๐๐	๑๐๐,๐๐๐	๑๐๐,๐๐๐	๑๐๐,๐๐๐	๑๐๐,๐๐๐			

ยุทธศาสตร์ชาติ ที่ ๖ ยุทธศาสตร์ด้านการปรับสมดุลและพัฒนาระบบการบริหารจัดการภาครัฐ

ยุทธศาสตร์จังหวัดเชียงใหม่ ข้อที่ ๕ การพัฒนาระบบบริหารจัดการภาครัฐและการให้บริการประชาชนที่มีประสิทธิภาพ โปร่งใสและเป็นธรรม

ยุทธศาสตร์การพัฒนาของ อปท. ข้อที่ ๗ การบริหารจัดการบ้านเมืองที่ดี

ยุทธศาสตร์เทศบาลตำบลหนองแวง ข้อที่ ๗ การบริหารจัดการบ้านเมืองที่ดี

แนวทางที่ ๗.๑ เพิ่มขีดความสามารถบุคลากรท้องถิ่น

ยุทธศาสตร์การพัฒนา	วัตถุประสงค์	เป้าหมาย	งบประมาณและที่มา					ตัวชี้วัด (KPI)	ผลที่คาดว่าจะได้รับ	หน่วยงาน รับผิดชอบ
			๒๕๖๖	๒๕๖๗	๒๕๖๘	๒๕๖๙	๒๕๗๐			
๑. โครงการอบรมให้ความรู้กฎหมายควรรู้ใน สำหรับผู้บริหาร สมาชิกเทศบาลตำบล และผู้นำชุมชนแบบบูรณาการ	- เพื่อเพิ่มความรู้	เทศบาล	๑๐,๐๐๐	๑๐,๐๐๐	๑๐,๐๐๐	๑๐,๐๐๐	๑๐,๐๐๐	จำนวนผู้เข้าร่วม	ความรู้ความ	สำนักปลัด
	ความเข้าใจด้านกฎหมาย และบทบาทหน้าที่							โครงการ	เข้าใจในกฎหมาย บทบาทหน้าที่	
๒. โครงการอบรมเพิ่มศักยภาพประสิทธิภาพ ของบุคลากรเทศบาลหนองแวง	- เพื่อเพิ่มประสิทธิภาพใน	เทศบาล	๑๐,๐๐๐	๑๐,๐๐๐	๑๐,๐๐๐	๑๐,๐๐๐	๑๐,๐๐๐	จำนวนผู้เข้าร่วม	ทำให้เพิ่ม	สำนักปลัด
	ทำงานของบุคลากร							โครงการ	ประสิทธิภาพ ทำงานของ ของบุคลากร	
๓ โครงการการเลือกตั้งผู้บริหารท้องถิ่น ตามระเบียบกฎหมายกำหนด	- เพื่อส่งเสริมการปกครอง	ตำบล หนองแวง	๑๐๐,๐๐๐	๑๐๐,๐๐๐	๑๐๐,๐๐๐	๑๐๐,๐๐๐	๑๐๐,๐๐๐	ร้อยละของ	ประชาชนมี	สำนักปลัด
	ในระบบประชาธิปไตย							ผู้มาใช้สิทธิเลือกตั้ง	ส่วนร่วมแสดง ความพึงพอใจระบบ ประชาธิปไตย	
รวม			๑๒๐,๐๐๐	๑๒๐,๐๐๐	๑๒๐,๐๐๐	๑๒๐,๐๐๐	๑๒๐,๐๐๐			

ยุทธศาสตร์ชาติ ที่ ๖ ยุทธศาสตร์ชาติด้านการปรับสมดุลและพัฒนาระบบการบริหารจัดการภาครัฐ

ยุทธศาสตร์จังหวัดเชียงใหม่ ข้อที่ ๕ การพัฒนาระบบบริหารจัดการภาครัฐและการให้บริการประชาชนที่มีประสิทธิภาพ โปร่งใสและเป็นธรรม

ยุทธศาสตร์การพัฒนาของ อปท. ข้อที่ ๗ การบริหารจัดการบ้านเมืองที่ดี

ยุทธศาสตร์เทศบาลตำบลหนองแห้ง ข้อที่ ๗ การบริหารจัดการบ้านเมืองที่ดี

แนวทางที่ ๗.๒ พัฒนาประสิทธิภาพในการบริหารจัดการภายใต้หลักธรรมาภิบาล

ยุทธศาสตร์การพัฒนา	วัตถุประสงค์	เป้าหมาย	งบประมาณและที่มา					ตัวชี้วัด (KPI)	ผลที่คาดว่าจะได้รับ	หน่วยงาน รับผิดชอบ
			๒๕๖๖	๒๕๖๗	๒๕๖๘	๒๕๖๙	๒๕๗๐			
๑. ค่าสวัสดิการ ค่าผลประโยชน์ตอบแทนอื่นเป็นกรณีพิเศษ	เพื่อสร้างขวัญและ	เทศบาล	๓๐,๐๐๐	๑๐๐,๐๐๐	๑๐๐,๐๐๐	๑๐๐,๐๐๐	๑๐๐,๐๐๐	กำลังใจ	ทำให้เพิ่มขวัญ	สำนักปลัด
	กำลังใจในการทำงาน	ต.หนองแห้ง						ในการทำงาน	และกำลังใจ	กองคลัง
								ในการทำงาน		กองช่าง
๒. โครงการปรับปรุงระบบแผนที่ภาษีและทะเบียนทรัพย์สิน	เพื่อเพิ่มประสิทธิภาพ	เทศบาล	๙๐,๐๐๐	๓๐,๐๐๐	๓๐,๐๐๐	-	-	ประสิทธิภาพใน	ทำให้ระบบ	กองการศึกษา
	จัดเก็บภาษีและ	(กองคลัง)						จัดเก็บภาษีและ	มีประสิทธิภาพ	
	ทะเบียนทรัพย์สิน							ทะเบียนทรัพย์สิน		
๓. อุดหนุนอปท.อำเภอสันทรายตามโครงการศูนย์ช่วยเหลือประชาชน	เพิ่มประสิทธิภาพในการ	อปท.	๒๐,๐๐๐	๒๐,๐๐๐	๒๐,๐๐๐	๒๐,๐๐๐	๒๐,๐๐๐	ประสิทธิภาพ	ประสิทธิภาพ	
	ทำงานของศูนย์	อ.สันทราย						ทำงานของศูนย์	ทำงานของศูนย์	
	ช่วยเหลือประชาชน							ประชาชน	ช่วยเหลือประชาชน	
รวม			๑๔๐,๐๐๐	๑๕๐,๐๐๐	๑๕๐,๐๐๐	๑๒๐,๐๐๐	๑๒๐,๐๐๐			

ยุทธศาสตร์ชาติ ที่ ๖ ยุทธศาสตร์ชาติด้านการปรับสมดุลและพัฒนาระบบการบริหารจัดการภาครัฐ

ยุทธศาสตร์จังหวัดเชียงใหม่ ข้อที่ ๕ การพัฒนาระบบบริหารจัดการภาครัฐและการให้บริการประชาชนที่มีประสิทธิภาพ โปร่งใสและเป็นธรรม

ยุทธศาสตร์การพัฒนาของ อปท. ข้อที่ ๗ การบริหารจัดการบ้านเมืองที่ดี

ยุทธศาสตร์เทศบาลตำบลหนองแห่ย์ ข้อที่ ๗ การบริหารจัดการบ้านเมืองที่ดี

แนวทางที่ ๗.๓ ส่งเสริมการมีส่วนร่วมของทุกภาคส่วนในการตรวจสอบควบคุม

ยุทธศาสตร์การพัฒนา	วัตถุประสงค์	เป้าหมาย	งบประมาณและที่มา					ตัวชี้วัด (KPI)	ผลที่คาดว่าจะได้รับ	หน่วยงาน รับผิดชอบ
			๒๕๖๖	๒๕๖๗	๒๕๖๘	๒๕๖๙	๒๕๗๐			
๑.โครงการปรับปรุงและพัฒนาเว็บไซต์ ของเทศบาลตำบลหนองแห่ย์	เพื่อให้พัฒนาปรับปรุง	เทศบาล	๑๐,๐๐๐	๑๐,๐๐๐	๑๐,๐๐๐	๑๐,๐๐๐	๑๐,๐๐๐	ร้อยละของ ผู้ให้บริการ	ทำให้ประชาชน	สำนักปลัด
	ระบบสารสนเทศ	ต.หนองแห่ย์							ได้รับรู้ ข้อมูล	
๒. โครงการประชาสัมพันธ์กิจกรรม ของเทศบาลตำบลหนองแห่ย์	- เพื่อเผยแพร่ข้อมูล	เทศบาล	๑๐,๐๐๐	๑๐,๐๐๐	๑๐,๐๐๐	๑๐,๐๐๐	๑๐,๐๐๐	ร้อยละของ ผู้ให้บริการ	ทำให้ประชาชน	
	ให้ประชาชนได้รับทราบ	ต.หนองแห่ย์							ได้รับรู้ ข้อมูล	
รวม			๒๐,๐๐๐	๒๐,๐๐๐	๒๐,๐๐๐	๒๐,๐๐๐	๒๐,๐๐๐			

รายละเอียดโครงการพัฒนา
ที่นำมาจากแผนพัฒนาหมู่บ้าน บรรจุแผนพัฒนาท้องถิ่น (พ.ศ. ๒๕๖๖-๒๕๗๐)

เทศบาลตำบลหนองแห้ง อำเภอสันทราย จังหวัดเชียงใหม่

ยุทธศาสตร์ชาติ ๒๐ ปี ข้อที่ ๑ การพัฒนาเศรษฐกิจอย่างสมดุลและยั่งยืน

ยุทธศาสตร์จังหวัดเชียงใหม่ ข้อที่ ๑ การพัฒนาเศรษฐกิจอย่างสมดุลและยั่งยืน

ยุทธศาสตร์การพัฒนาของ อปท. ข้อที่ ๑ การพัฒนาโครงสร้างพื้นฐานเพื่อรองรับการพัฒนาเศรษฐกิจและสังคม

ยุทธศาสตร์เทศบาลตำบลหนองแห้ง ข้อที่ ๑ การพัฒนาด้านคมนาคมและโครงสร้างพื้นฐาน

แนวทางที่ ๑. งานก่อสร้างปรับปรุงบำรุงรักษาดูแลถนน สะพาน ไฟฟ้า โทรศัพท์ สาธารณูปโภคและสาธารณูปการต่างๆ

ที่	โครงการ/กิจกรรม	วัตถุประสงค์	เป้าหมาย	งบประมาณและที่มา					ตัวชี้วัด (KPI)	ผลลัพธ์ที่คาดว่าจะได้รับ	หน่วยงานที่รับผิดชอบ
				๒๕๖๖	๒๕๖๗	๒๕๖๘	๒๕๖๙	๒๕๗๐			
๑	เสริมผิวลาดยางแอสฟัลติกคอนกรีต และวางท่อระบายน้ำ (ซอย ๓)บ้านหนองแห้ง หมู่ที่ ๑	เพื่อใช้สัญจรไปได้สะดวก	กว้าง ๔.๐๐ เมตร ยาว ๓๖๔.๐๐ เมตร หนา ๐.๐๕ เมตร และมีพื้นที่ผิวจราจรไม่น้อยกว่า ๑,๔๕๖.๐๐ ตารางเมตร และวางท่อระบายน้ำคอนกรีตเสริมเหล็กขนาดเส้นผ่าศูนย์กลาง ๐.๖๐ เมตร จำนวน ๘ ท่อน	๖๙๐,๐๐๐	-	-	-	-	วางระบายน้ำที่ได้รับมาตรฐาน	ประชาชนสัญจรไปมาได้อย่างสะดวก	ทต.หนองแห้งหรือหน่วยงานอื่น
๒	ขยายถนนคอนกรีตเสริมเหล็กบริเวณทางแยก (ซอยสันห่อ) บ้านหนองแห้ง หมู่ที่ ๑	เพื่อใช้สัญจรไปได้สะดวก	โดยการถมดินลูกรังขยายแนวถนนและเทคอนกรีตถนน หนา ๐.๐๕ เมตร และมีพื้นที่ผิวจราจรไม่น้อยกว่า ๒๐ ตารางเมตร	-	๕๐,๐๐๐	-	-	-	วางระบายน้ำที่ได้รับมาตรฐาน	ประชาชนสัญจรไปมาได้อย่างสะดวก	ทต.หนองแห้งหรือหน่วยงานอื่น
๓	ก่อสร้างถนนคอนกรีตเสริมเหล็ก (ซอย ๖) บ้านหนองแห้ง หมู่ที่ ๑	เพื่อใช้สัญจรไปได้สะดวก	กว้าง ๔.๐๐ ม.ยาว ๒๑๕.๐๐ ม. หนา ๐.๑๕ ม. และมีพื้นที่ผิวจราจรไม่น้อยกว่า ๘๖๐ ตร.ม.	-	-	๕๑๖,๐๐๐	-	-	วางระบายน้ำที่ได้รับมาตรฐาน	ประชาชนสัญจรไปมาได้อย่างสะดวก	ทต.หนองแห้งหรือหน่วยงานอื่น
๔	วางระบายน้ำคอนกรีตเสริมเหล็ก (ถนนสายกลางหมู่บ้าน) บ้านหนองแห้ง หมู่ที่ ๑	เพื่อขยายถนนใช้สัญจรไปมาได้อย่างสะดวก	ขนาดความกว้างเฉลี่ย ๐.๕๐ เมตร ลึกเฉลี่ย ๐.๕๕ เมตร ยาว ๒๒๐ เมตร	-	-	-	๘๐๐,๐๐๐	-	วางระบายน้ำที่ได้รับมาตรฐาน	ประชาชนมีน้ำใช้	ทต.หนองแห้งหรือหน่วยงานอื่น
๕	ก่อสร้างถนนคอนกรีตเสริมเหล็ก (ซอยทางหนอง) บ้านหนองแห้ง หมู่ที่ ๑	เพื่อใช้สัญจรไปได้สะดวก	ขนาด กว้าง ๔.๐๐ ม.ยาว ๒๕๐ ม. หนา ๐.๑๕ ม. และมีพื้นที่ผิวจราจรไม่น้อยกว่า ๑,๐๐๐ ตร.ม. ลงหินคลุกไหล่ทางเฉลี่ยข้างละ ๐.๐๐-๐.๓๐ ม.	-	-	-	-	๖๐๐,๐๐๐	ถนนได้รับมาตรฐาน	ประชาชนสัญจรไปมาได้อย่างสะดวก	ทต.หนองแห้งหรือหน่วยงานอื่น

ที่	โครงการ/กิจกรรม	วัตถุประสงค์	เป้าหมาย	งบประมาณและที่มา					ตัวชี้วัด (KPI)	ผลลัพธ์ที่คาดว่าจะได้รับ	หน่วยงานที่รับผิดชอบ
				๒๕๖๖	๒๕๖๗	๒๕๖๘	๒๕๖๙	๒๕๗๐			
๖	วางระบายน้ำคอนกรีตเสริมเหล็ก พร้อมขยายผิวจราจร (ถนนสายหลัก)บ้านร้องเม็ง หมู่ ๒	เพื่อใช้สัญจรไปได้สะดวก	ขนาดความกว้างเฉลี่ย ๐.๘๐ เมตร	๔๕๐,๐๐๐	-	-	-	-	วางระบายน้ำ	ประชาชนมีน้ำใช้	ทต.หนองแห้ง
			ลึกเฉลี่ย ๐.๘๐-๑.๐๐ เมตร						ที่ได้รับมาตรฐาน	กักเก็บน้ำเพื่อ	หรือหน่วยงานอื่น
			ยาว ๘๐.๐๐ เมตร							ทำการเกษตร	
			และถมดินลูกรังขยายไหล่ทาง กว้าง ๐.๕๐-๑.๐๐ เมตร								
๗	เสริมผิวลาดยางแอสฟัลติกคอนกรีต (ถนนด้านข้าง รพสต. ร้องเม็ง สันเสเลียม)บ้านร้องเม็ง หมู่ที่ ๒	เพื่อใช้สัญจรได้อย่างสะดวก	กว้าง ๔.๐๐ เมตร ยาว ๕๓๐ เมตร	-	๙๕๔,๐๐๐	-	-	-	ถนน	ประชาชน	ทต.หนองแห้ง
			หนา ๐.๐๕ เมตร และมีพื้นที่ผิวจราจรไม่น้อยกว่า ๒,๑๒๐ ตร.ม.						ที่ได้รับมาตรฐาน	สัญจรไปมา	หรือหน่วยงานอื่น
									ได้อย่างสะดวก		
๘	ขยายเขตประปาหมู่บ้าน บ้านร้องเม็ง หมู่ที่ ๒	เพื่อแก้ไขปัญหาขาดแคลนน้ำ	โดยทำการเจาะบ่อบาดาล	-	-	๔๙๕,๐๐๐	-	-	ระบบประปา	ประชาชนมีน้ำใช้	ทต.หนองแห้ง
			ขนาดเส้นผ่าศูนย์กลาง ๖ นิ้ว						ที่ได้รับมาตรฐาน	กักเก็บน้ำเพื่อทำการเกษตร	หรือหน่วยงานอื่น
			และขยายเขตแนววางท่อเมนประปา ขนาดท่อ ๔ นิ้ว และ ๓ นิ้ว								
๙	วางระบายน้ำคอนกรีตเสริมเหล็ก พร้อมขยายผิวจราจร (ซอย ๓) บ้านร้องเม็ง หมู่ ๒	เพื่อขยายถนนให้สัญจรไปมาได้อย่างสะดวก	ขนาดความกว้างเฉลี่ย ๐.๘๐ เมตร	-	-	-	๒๗๐,๐๐๐	-	วางระบายน้ำ	ประชาชนมีน้ำใช้	ทต.หนองแห้ง
			ลึกเฉลี่ย ๐.๘๐-๑.๐๐ เมตร						ที่ได้รับมาตรฐาน	กักเก็บน้ำเพื่อทำการเกษตร	หรือหน่วยงานอื่น
			ยาว ๕๐ เมตร และถมดินลูกรังขยายไหล่ทาง กว้าง ๐.๕๐-๑.๐๐ เมตร								
			ลึก ๐.๘๐-๑.๐๐ เมตร ยาว ๘๐ เมตร								
๑๐	ปรับปรุงภูมิทัศน์พร้อมติดตั้งเครื่องออกกำลังกายกลางแจ้ง บ้านร้องเม็ง หมู่ที่ ๒	เพื่อมีสถานที่และอุปกรณ์ออกกำลังกาย	ปรับปรุงภูมิทัศน์พร้อมติดตั้ง	-	-	-	-	๒๐๐,๐๐๐	สถานที่	ประชาชนมีน้ำใช้	ทต.หนองแห้ง
			เครื่องออกกำลังกายกลางแจ้ง						ออกกำลังกาย	กักเก็บน้ำเพื่อทำการเกษตร	หรือหน่วยงานอื่น
			บ้านร้องเม็ง หมู่ที่ ๒						ได้มาตรฐาน		

ที่	โครงการ/กิจกรรม	วัตถุประสงค์	เป้าหมาย	งบประมาณและที่มา					ตัวชี้วัด (KPI)	ผลลัพธ์ที่คาดว่าจะได้รับ	หน่วยงานที่รับผิดชอบ
				๒๕๖๖	๒๕๖๗	๒๕๖๘	๒๕๖๙	๒๕๗๐			
๑๑	วางท่อระบายน้ำและบ่อบำบัด คอนกรีตเสริมเหล็ก (หน้าบ้านพื่อหลวงจรูญ ถึงบ่อบำบัด)	เพื่อใช้สัญจร ได้อย่างสะดวก	โดยวางท่อคอนกรีตเสริมเหล็ก เส้นผ่าศูนย์กลาง ๐.๔๐ เมตร ความยาว ๑๗๙ เมตร และงานบ่อบำบัด คอนกรีตสำเร็จรูป งานดินลูกรังและ งานหินคลุก งานเทศบาล.หนา ๐.๑๐ ม.	๔๕๐,๐๐๐	-	-	-	-	วางระบายน้ำ ที่ได้รับมาตรฐาน	ประชาชนมีน้ำใช้ เก็บน้ำเพื่อทำการเกษตร	ทต.หนองแห้ง หรือหน่วยงานอื่น
๑๒	วางท่อระบายน้ำและบ่อบำบัด คอนกรีตเสริมเหล็ก (ซอย ๗) บ้านบวกเปา หมู่ที่ ๓	เพื่อใช้สัญจร ได้อย่างสะดวก แก้ไขปัญหาหน้าท่วม	โดยวางท่อคอนกรีตเสริมเหล็ก เส้นผ่าศูนย์กลาง ๐.๓๐ ม. จำนวน ๑๐๙ ท่อน งานบ่อบำบัด คอนกรีตเสริมเหล็กสำเร็จรูป จำนวน ๑๒ บ่อ	-	๑๑๐,๐๐๐	-	-	-	วางระบายน้ำ ที่ได้รับมาตรฐาน	ประชาชนมีน้ำใช้ เก็บน้ำเพื่อทำการเกษตร	ทต.หนองแห้ง หรือหน่วยงานอื่น
๑๓	เสริมผิวลาดยางแอสฟัลติก คอนกรีต (ซอย ๕ ช่างเหล็ก ข้างบ้านป่าเล็ก) บ้านบวกเปา ม.๓	เพื่อใช้สัญจร ได้อย่างสะดวก	กว้าง ๔ เมตร ยาว ๔๘๐ เมตร หนา ๐.๐๕ เมตร และมีพื้นที่ ผิวจราจรไม่น้อยกว่า ๑,๙๒๐ ตร.ม.	-	-	๘๖๔,๐๐๐	-	-	วางระบายน้ำ ที่ได้รับมาตรฐาน	ประชาชนมีน้ำใช้ เก็บน้ำเพื่อทำการเกษตร	ทต.หนองแห้ง หรือหน่วยงานอื่น
๑๔	วางท่อระบายน้ำและบ่อบำบัด คอนกรีตเสริมเหล็กบ้านบวกเปา (หน้าบ้านตาปีถึงป่าช้าป่าสักทอง) บ้านบวกเปา หมู่ที่ ๓	เพื่อขยายถนน ได้อย่างสะดวก	โดยวางท่อคอนกรีตเสริมเหล็ก เส้นผ่าศูนย์กลาง ๐.๘๐ เมตร ความยาว ๕๙๗ เมตร และงานบ่อบำบัด คอนกรีตสำเร็จรูป งานดินลูกรัง และงานหินคลุก งานเทศบาล. หนา ๐.๑๐ ม.	-	-	-	๒,๑๕๐,๐๐๐	-	วางระบายน้ำ ที่ได้รับมาตรฐาน	ประชาชนมีน้ำใช้ เก็บน้ำเพื่อทำการเกษตร	ทต.หนองแห้ง หรือหน่วยงานอื่น
๑๕	ถนนคอนกรีตเสริมเหล็ก. (ช่างเหล็ก ซอย ๑) บ้านบวกเปา หมู่ที่ ๓	เพื่อใช้สัญจร ได้อย่างสะดวก	กว้าง ๓ เมตร ยาว ๑๕๐ เมตร หนา ๐.๐๕ เมตร และมีพื้นที่ ไม่น้อยกว่า ๔๕๐ ตารางเมตร	-	-	-	-	๒๗๐,๐๐๐	ถนนได้รับ มาตรฐาน	ประชาชนมีถนน สัญจรไปมา ได้อย่างสะดวก	ทต.หนองแห้ง หรือหน่วยงานอื่น

ที่	โครงการ/กิจกรรม	วัตถุประสงค์	เป้าหมาย	งบประมาณและที่มา					ตัวชี้วัด (KPI)	ผลลัพธ์ที่คาดว่าจะได้รับ	หน่วยงานที่รับผิดชอบ
				๒๕๖๖	๒๕๖๗	๒๕๖๘	๒๕๖๙	๒๕๗๐			
๑๖	วางระบายน้ำคสล. พร้อมขยายผิวจราจร (ศูนย์ป้องกันบรรเทาสาธารณภัย ถึงบ้านเลขที่ ๒๑ หมู่ที่ ๔) บ้านทุ่งข้าวตอก หมู่ที่ ๔	เพื่อใช้สัญจร ได้อย่างสะดวก	วางระบายน้ำ กว้างเฉลี่ย ๐.๘๐ เมตร	๑,๕๓๐,๐๐๐	-	-	-	-	วางระบายน้ำ ที่ได้รับมาตรฐาน	ประชาชนมีน้ำใช้ กับน้ำเพื่อทำการเกษตร	ทต.หนองแห้ง หรือหน่วยงานอื่น
			ลึกเฉลี่ย ๐.๘๐-๑.๐๐ เมตร								
			ยาว ๓๔๗ เมตร และถมดินลูกรัง								
			ขยายไหล่ทาง กว้าง ๐.๕๐-๑.๐๐ เมตร								
๑๗	ก่อสร้างระบบประปาหมู่บ้าน แบบบาดาลขนาดใหญ่มาก บ้านทุ่งข้าวตอก หมู่ที่ ๔	เพื่อใช้อุปโภค	ระบบประปาหมู่บ้านแบบบาดาล	-	๖,๖๙๒,๔๐๐	-	-	ประชาชนมีน้ำ สำหรับอุปโภค	ประชาชน ม.๙,ม.๑๑ มีประปาพื้นฐาน	อบจ./กรมส่งเสริม หรือหน่วยงานอื่น	
		และบริโภค	ขนาดใหญ่มาก บ้านทุ่งข้าวตอก หมู่ที่ ๔								
๑๘	วางท่อระบายน้ำและบ่อพัก คสล. (สามแยกถึงเขตติดต่อหมู่ที่ ๘) บ้านทุ่งข้าวตอก หมู่ ๔	เพื่อใช้สัญจร	โดยวางท่อ คสล.เส้นผ่าศูนย์กลาง ๐.๖๐ เมตร ความยาว ๕๒ เมตร	-	-	๒๐๐,๐๐๐	-	วางระบายน้ำ ที่ได้รับมาตรฐาน	ประชาชนมีน้ำใช้ กับน้ำเพื่อทำการเกษตร	ทต.หนองแห้ง หรือหน่วยงานอื่น	
		ได้อย่างสะดวก	และงานบ่อพักคอนกรีตสำเร็จรูป งานดินลูกรังและงานหินคลุก งานเท คสล. หนา ๐.๑๐ ม.								
			งานท่อคอนกรีตของเดิมออก และวางท่อระบายน้ำคสล. เส้นผ่าศูนย์กลาง ๐.๘๐ เมตร ความยาว ๗ เมตร และงานบ่อพัก คอนกรีตสำเร็จรูป งานเท คสล กว้าง ๑.๒๐ เมตร ยาว ๖ เมตร หนา ๐.๑๕ ม. ปูทับด้วยแอสฟัลติก คอนกรีต กว้าง ๑.๒๐ เมตร ยาว ๘.๐๐ เมตร หนา ๐.๐๕ เมตร								
๑๙	ปรับปรุงท่อระบายน้ำคสล. หน้าบ้านผู้ช่วยชูเกียรติ บ้านทุ่งข้าวตอก หมู่ที่ ๔	เพื่อใช้สัญจร	โดยทำการรื้อท่อคอนกรีตของเดิมออก	-	-	-	๑๕๐,๐๐๐	วางระบายน้ำ ที่ได้รับมาตรฐาน	ประชาชนมีน้ำใช้ กับน้ำเพื่อทำการเกษตร	ทต.หนองแห้ง หรือหน่วยงานอื่น	
		ได้อย่างสะดวก	และวางท่อระบายน้ำคสล. เส้นผ่าศูนย์กลาง ๐.๘๐ เมตร ความยาว ๗ เมตร และงานบ่อพัก คอนกรีตสำเร็จรูป งานเท คสล กว้าง ๑.๒๐ เมตร ยาว ๖ เมตร หนา ๐.๑๕ ม. ปูทับด้วยแอสฟัลติก คอนกรีต กว้าง ๑.๒๐ เมตร ยาว ๘.๐๐ เมตร หนา ๐.๐๕ เมตร								
			งานท่อคอนกรีตของเดิมออก และวางท่อระบายน้ำคสล. เส้นผ่าศูนย์กลาง ๐.๘๐ เมตร ความยาว ๗ เมตร และงานบ่อพัก คอนกรีตสำเร็จรูป งานเท คสล กว้าง ๑.๒๐ เมตร ยาว ๖ เมตร หนา ๐.๑๕ ม. ปูทับด้วยแอสฟัลติก คอนกรีต กว้าง ๑.๒๐ เมตร ยาว ๘.๐๐ เมตร หนา ๐.๐๕ เมตร								
			งานท่อคอนกรีตของเดิมออก และวางท่อระบายน้ำคสล. เส้นผ่าศูนย์กลาง ๐.๘๐ เมตร ความยาว ๗ เมตร และงานบ่อพัก คอนกรีตสำเร็จรูป งานเท คสล กว้าง ๑.๒๐ เมตร ยาว ๖ เมตร หนา ๐.๑๕ ม. ปูทับด้วยแอสฟัลติก คอนกรีต กว้าง ๑.๒๐ เมตร ยาว ๘.๐๐ เมตร หนา ๐.๐๕ เมตร								
๒๐	ถนนคอนกรีตเสริมเหล็ก (ซอยจำห่วย) บ้านทุ่งข้าวตอก หมู่ที่ ๕	เพื่อใช้สัญจร	กว้าง ๔ ม.ยาว ๕๕ ม. หนา ๐.๑๕ ม.	-	-	-	-	ถนนที่ได้รับ มาตรฐาน	ประชาชนมีถนน สัญจรไปมา	ทต.หนองแห้ง หรือหน่วยงานอื่น	
		ได้อย่างสะดวก	และมีพื้นที่ผิวจราจรไม่น้อยกว่า ๒๒๐ ตร.ม. ลงหินคลุกไหล่ทางเฉลี่ยข้างละ ๐.๐๐-๐.๓๐ ม.								

ที่	โครงการ/กิจกรรม	วัตถุประสงค์	เป้าหมาย	งบประมาณและที่มา					ตัวชี้วัด (KPI)	ผลลัพธ์ที่คาดว่าจะได้รับ	หน่วยงานที่รับผิดชอบ
				๒๕๖๖	๒๕๖๗	๒๕๖๘	๒๕๖๙	๒๕๗๐			
๒๑	ระบายน้ำคอนกรีตเสริมเหล็ก (สามแยกบ้านหนองบัวถึงสะพานบ้านหนองบัว หมู่ที่ ๕	เพื่อใช้สัญจรได้อย่างสะดวก	วางระบายน้ำ กว้างเฉลี่ย ๐.๕๐ เมตร ลึกเฉลี่ย ๐.๕๕ เมตร ยาว ๑๖๐ เมตร	๖๔๐,๐๐๐	-	-	-	-	วางระบายน้ำ ที่ได้รับมาตรฐาน	ประชาชนมีน้ำใช้ กักน้ำเพื่อทำการเกษตร	ทต.หนองแห้ง หรือหน่วยงานอื่น
๒๒	ถนนคอนกรีตเสริมเหล็ก (ซอยหลังฟาร์มไก่เชื่อมโรงเรียนอนุบาล) บ้านหนองบัว หมู่ที่ ๕	เพื่อใช้สัญจรได้อย่างสะดวก	กว้าง ๔ ม. ยาว ๗๖๒ ม. หนา ๐.๑๕ ม. และมีพื้นที่ผิวจราจรไม่น้อยกว่า ๓,๐๔๘ ตร.ม. ลงหินคลุกไหล่ทางข้างละ ๐.๐๐-๐.๓๐ ม.	-	๑,๘๓๐,๐๐๐	-	-	-	ถนนที่ได้รับมาตรฐาน	ประชาชนมีถนนสัญจรไปมา	ทต.หนองแห้ง หรือหน่วยงานอื่น
๒๓	ปรับปรุงภูมิทัศน์หนองบัว บ้านหนองบัว หมู่ที่ ๕		ปรับปรุงภูมิทัศน์หนองบัว บ้านหนองบัว หมู่ที่ ๕ โดยทำการปลูก ไม้ยืนต้น,ไม้ประดับ ปลูกหญ้า ติดตั้งม้านั่ง ติดตั้งระบบไฟฟ้า แสงสว่างแบบโซล่าเซลล์ ทำถนนผิวทาง Asphaltic Concrete รอบหนองบัว กว้าง ๓ เมตร ยาว ๘๘๓ เมตร หนา ๐.๐๕ เมตร	-	-	๒,๗๘๖,๐๐๐	-	-	ปรับปรุงสวนสุขภาพ ที่ได้รับมาตรฐาน	ประชาชนมีน้ำใช้ กักน้ำเพื่อทำการเกษตร	ทต.หนองแห้ง หรือหน่วยงานอื่น
๒๔	วางระบายน้ำคสล. (หน้าบ้านนางคำออน) บ้านหนองบัว หมู่ที่ ๕	เพื่อใช้สัญจรและแก้ไขปัญหาน้ำท่วม	ความกว้างเฉลี่ย ๐.๕๐ เมตร ลึกเฉลี่ย ๐.๕๕ เมตร ยาว ๑๙๐ เมตร	-	-	-	๗๖๐,๐๐๐	-	วางระบายน้ำ ที่ได้รับมาตรฐาน	ประชาชนมีน้ำใช้ กักน้ำเพื่อทำการเกษตร	ทต.หนองแห้ง หรือหน่วยงานอื่น
๒๕	วางระบายน้ำคสล. (ด้านข้างโรงเรียนอนุบาล) บ้านหนองบัว หมู่ที่ ๕	เพื่อใช้สัญจรและแก้ไขปัญหาน้ำท่วม	ความกว้างเฉลี่ย ๐.๕๐ เมตร ลึกเฉลี่ย ๐.๕๕ เมตร ยาว ๑๖๐ เมตร	-	-	-	๖๔๐,๐๐๐	-	วางระบายน้ำ ที่ได้รับมาตรฐาน	ประชาชนมีน้ำใช้ กักน้ำเพื่อทำการเกษตร	ทต.หนองแห้ง หรือหน่วยงานอื่น

ที่	โครงการ/กิจกรรม	วัตถุประสงค์	เป้าหมาย	งบประมาณและที่มา					ตัวชี้วัด (KPI)	ผลลัพธ์ที่คาดว่าจะได้รับ	หน่วยงานที่รับผิดชอบ
				๒๕๖๖	๒๕๖๗	๒๕๖๘	๒๕๖๙	๒๕๗๐			
๒๖	ถนนดินลูกรังสายเกษตรกรรม บ้านดงเจริญชัย หมู่ที่ ๖	เพื่อใช้สัญจร ได้อย่างสะดวก	โดยทำการถมดินลูกรังพร้อมบดอัดแน่น	๘๗๐,๐๐๐	-	-	-	-	ถนนที่ได้รับ	ประชาชนมีถนน	ทต.หนองแห้ง
			กว้าง ๔ เมตร ลึก ๐.๕๐ - ๑.๐๐ เมตร ยาว ๑,๐๑๐ เมตร ปริมาณดินลูกรัง ไม่น้อยกว่า ๓,๙๓๙ ลบ.ม.							มาตรฐาน	สัญจรไปมา
๒๗	ถนนคอนกรีตเสริมเหล็ก (บ้านป่าสาย) บ้านดงเจริญชัย หมู่ที่ ๖	เพื่อใช้สัญจร ได้อย่างสะดวก	กว้าง ๔ ม. ยาว ๓๑๗ ม. หนา ๐.๑๕ ม. และมีพื้นที่ผิวจราจรไม่น้อยกว่า ๑,๒๖๘ ตร.ม. ลงหินคลุกไหล่ทาง	-	๗๖๕,๐๐๐	-	-	-	ถนนที่ได้รับ	ประชาชนมีถนน	ทต.หนองแห้ง
									มาตรฐาน	สัญจรไปมา	หรือหน่วยงานอื่น
๒๘	ถนนคอนกรีตเสริมเหล็ก (ทางเข้าถนนสายเกษตรกรรม) บ้านดงเจริญชัย หมู่ที่ ๖	เพื่อใช้สัญจร ได้อย่างสะดวก	กว้าง ๑ เมตร ยาว ๑๓๐ เมตร หนา ๐.๑๕ เมตร พื้นที่ผิวจราจร ไม่น้อยกว่า ๑๓๐ ตารางเมตร และก่อสร้างพังกันดิน กว้าง ๑.๒๐ ม. สูง ๑.๘๐ เมตร ยาว ๑๓๐ เมตร	-	-	๗๙๓,๐๐๐	-	-	ถนนที่ได้รับ	ประชาชนมีถนน	ทต.หนองแห้ง
									มาตรฐาน	สัญจรไปมา	หรือหน่วยงานอื่น
๒๙	ถนนคอนกรีตเสริมเหล็ก บ้านดงเจริญชัย หมู่ที่ ๖ (ซอย ๔)	เพื่อใช้สัญจร ได้อย่างสะดวก	๑. บ้านนายสะอาด กว้าง ๔ เมตร ยาว ๑๗.๐๐ เมตร หนา ๐.๑๕ เมตร มีพื้นที่ผิวจราจรไม่น้อยกว่า ๖๘ ตร.ม. ๒. บ้านนางแก้วมา กว้าง ๔ เมตร ยาว ๔๗ ม. หนา ๐.๑๕ ม.และมีพื้นที่ ผิวจราจรไม่น้อยกว่า ๑๘๘.๐๐ ตร.ม. ๓.บ้านพอไหล กว้าง ๔ เมตร ยาว ๗๐ ม. หนา ๐.๑๕ ม.และมีพื้นที่ ผิวจราจรไม่น้อยกว่า ๒๘๐.๐๐ ตร.ม.	-	-	-	๔๕๐,๐๐๐	-	ถนนที่ได้รับ	ประชาชนมีถนน	ทต.หนองแห้ง
									มาตรฐาน	สัญจรไปมา	หรือหน่วยงานอื่น

ที่	โครงการ/กิจกรรม	วัตถุประสงค์	เป้าหมาย	งบประมาณและที่มา					ตัวชี้วัด (KPI)	ผลลัพธ์ที่คาดว่าจะได้รับ	หน่วยงาน ที่รับผิดชอบ
				๒๕๖๖	๒๕๖๗	๒๕๖๘	๒๕๖๙	๒๕๗๐			
๒๙	ถนนคอนกรีตเสริมเหล็ก บ้านดงเจริญชัย หมู่ที่ ๖ (ซอย ๔)	เพื่อใช้สัญจร ได้อย่างสะดวก	๔. บ้านแม่หลวงแก้ว กว้าง ๔ เมตร ยาว ๕๐ ม. หน้า ๐.๑๕ ม. และมีพื้นที่ ผิวจราจรไม่น้อยกว่า ๒๐๐.๐๐ ตร.ม. ยาวรวม ๑๘๔ เมตร กว้าง ๔ เมตร และมีพื้นที่ผิวจราจร ไม่น้อยกว่า ๗๓๖ ตร.ม. ลงหินคลุกใหญ่ ทางเฉลี่ยข้างละ ๐.๐๐-๐.๓๐ ม.	-	-	-	-	-	ถนนที่ได้รับ มาตรฐาน	ประชาชนมีถนน สัญจรไปมา	ทต.หนองแห้ง หรือหน่วยงานอื่น
๓๐	ขยายเขตไฟฟ้าส่องสว่าง ข้างถนนสาธารณะ(ไฟกริ่ง) ถนนสายร่องกุดไปป่าช้า สายบ้านพ่อไหล	เพื่อให้มีแสงสว่าง	ขยายเขตไฟฟ้าส่องสว่าง ทำการเดินสายเมนไฟฟ้า และติดตั้งไฟส่องสว่างและ ชุดอุปกรณ์ควบคุมระบบไฟส่อง สว่างในแต่ละเส้นทาง	-	-	-	-	๓๐๐,๐๐๐	ไฟฟ้าแสง สว่างที่มี มาตรฐาน	ประชาชนมี ไฟฟ้าแสงสว่าง	ทต.หนองแห้ง หรือหน่วยงานอื่น
๓๑	ถนนคอนกรีตเสริมเหล็ก (ซอยประปาหมู่บ้าน ถึงดอยกำพร้าว) บ้านดอย ม.๗	เพื่อใช้สัญจร ได้อย่างสะดวก	กว้าง ๔ เมตร ยาว ๗๕๐ เมตร หน้า ๐.๑๕ เมตร พื้นที่ผิวจราจร ไม่น้อยกว่า ๒,๘๒๐ ตารางเมตร ลงหินคลุกใหญ่ทางเฉลี่ย ข้างละ ๐.๐๐-๐.๓๐ ม.	๑,๖๙๕,๐๐๐	-	-	-	-	ถนนที่ได้รับ มาตรฐาน	ประชาชนมีถนน สัญจรไปมา	ทต.หนองแห้ง หรือหน่วยงานอื่น
๓๒	ปรับปรุงระบบประปาหมู่บ้าน บ้านดอย หมู่ที่ ๗	เพื่อกักเก็บน้ำ ทำการเกษตร	ก่อสร้างระบบกรองน้ำประปา คอนกรีตเสริมเหล็กพร้อมเชื่อมระบบ ท่อน้ำเข้ากับระบบประปาของเดิม ติดตั้งบ่มหอยโข่ง ติดตั้งเครื่องสูบน้ำใต้ดิน	-	๓๕๐,๐๐๐	-	-	-	จำนวนฝาย ที่ได้รับ มาตรฐาน	ประชาชนมีน้ำใช้ กักเก็บน้ำเพื่อทำการเกษตร	อบจ./กรมส่งเสริม หรือหน่วยงานอื่น
๓๓	วางระบายน้ำคสล. (ซอย ๑) บ้านดอย หมู่ที่ ๗	เพื่อใช้สัญจรและ แก้ไขปัญหาน้ำท่วม	วางระบายน้ำคอนกรีตเสริมเหล็ก กว้าง เฉลี่ย ๐.๕๐ เมตร ลึกเฉลี่ย ๐.๕๕ เมตร ยาว ๒๕๐ เมตร	-	-	๙๒๐,๐๐๐	-	-	วางระบายน้ำ ที่ได้รับมาตรฐาน	ประชาชนมีน้ำใช้ กักเก็บน้ำเพื่อทำการเกษตร	ทต.หนองแห้ง หรือหน่วยงานอื่น

พ.๐๒/๑

ที่	โครงการ/กิจกรรม	วัตถุประสงค์	เป้าหมาย	งบประมาณและที่มา					ตัวชี้วัด (KPI)	ผลลัพธ์ที่คาดว่าจะได้รับ	หน่วยงานที่รับผิดชอบ
				๒๕๖๖	๒๕๖๗	๒๕๖๘	๒๕๖๙	๒๕๗๐			
๓๔	ถนนคอนกรีตเสริมเหล็ก (ขอยหน้าบ้านเทิดไท้ถึงระบบประปาหมู่บ้าน) บ้านดอย หมู่ที่ ๗	เพื่อใช้สัญจร ได้อย่างสะดวก	กว้าง ๔ เมตร ยาว ๒๘๑ เมตร	-	-	-	๖๗๕,๐๐๐	-	ถนนที่ได้รับ	ประชาชนมีถนน	ทต.หนองแห้ง
			หนา ๐.๑๕ เมตร พื้นที่ผิวจราจร						มาตรฐาน	สัญจรไปมา	หรือหน่วยงานอื่น
			ไม่น้อยกว่า ๑,๑๒๔ ตารางเมตร								
๓๕	ถนนคอนกรีตเสริมเหล็ก (ขอยบ้านนายถาวร ชัยศรีอ้าย) บ้านดอย หมู่ที่ ๗	เพื่อใช้สัญจร ได้อย่างสะดวก	กว้าง ๓ เมตร ยาว ๕๔ เมตร	-	-	-	-	๑๐๐,๐๐๐	ถนนที่ได้รับ	ประชาชนมีถนน	ทต.หนองแห้ง
			หนา ๐.๑๕ เมตร พื้นที่ผิวจราจร						มาตรฐาน	สัญจรไปมา	หรือหน่วยงานอื่น
			ไม่น้อยกว่า ๑๖๒ ตารางเมตร								
๓๖	ถนนคอนกรีตเสริมเหล็ก (ขอย ๑๐ เชื่อมขอย ๑๕) บ้านทุ่งข้าวตอกใหม่ หมู่ที่ ๘	เพื่อใช้สัญจร ได้อย่างสะดวก	กว้าง ๓.๕๐ เมตร ยาว ๔๒๙ เมตร	๙๐๕,๐๐๐	-	-	-	-	ถนนที่ได้รับ	ประชาชนมีถนน	ทต.หนองแห้ง
			หนา ๐.๑๕ เมตร พื้นที่ผิวจราจร						มาตรฐาน	สัญจรไปมา	หรือหน่วยงานอื่น
			ไม่น้อยกว่า ๑,๕๐๑.๕๐ ตารางเมตร								
๓๗	วางท่อระบายน้ำคสล.และก่อสร้างถนนคสล. (ขอย ๙) บ้านทุ่งข้าวตอกใหม่ หมู่ที่ ๘	เพื่อใช้สัญจรและ แก้ไขปัญหาน้ำท่วม	วางท่อระบายน้ำคสล.เส้นผ่าศูนย์กลาง ๐.๔๐ เมตร ยาว ๑๓๕ เมตร	-	๖๗๐,๐๐๐	-	-	-	วางระบายน้ำ	ประชาชนมีน้ำใช้	ทต.หนองแห้ง
			งานบ่อพักคอนกรีตสำเร็จรูปและก่อสร้างถนนคอนกรีตเสริมเหล็ก						ที่รับมาตรฐาน	เก็บน้ำเพื่อทำการเกษตร	หรือหน่วยงานอื่น
			กว้าง ๔ เมตร ยาว ๑๓๕ เมตร								
			หนา ๐.๑๕ เมตร และมีพื้นที่ผิวจราจรไม่น้อยกว่า ๕๔๐ ตร.ม.								
			ลงหินคลุกไหลทางเฉลี่ย๐.๐๐-๐.๓๐ ม.								

ที่	โครงการ/กิจกรรม	วัตถุประสงค์	เป้าหมาย	งบประมาณและที่มา					ตัวชี้วัด (KPI)	ผลลัพธ์ที่คาดว่าจะได้รับ	หน่วยงาน ที่รับผิดชอบ
				๒๕๖๖	๒๕๖๗	๒๕๖๘	๒๕๖๙	๒๕๗๐			
๓๘	ขยายถนนคอนกรีตเสริมเหล็ก (บริเวณทางโค้งเส้นทางเชื่อม บ้านหนองกันครุ) บ้านทุ่งข้าวตอกใหม่ หมู่ที่ ๘	เพื่อใช้สัญจร ได้อย่างสะดวก	วางท่อคอนกรีตเสริมเหล็ก เส้นผ่าศูนย์กลาง ๐.๘๐ เมตร จำนวน ๕ ท่อน งานดินลูกรังและ งานหินคลุก งานเทคอนกรีตเสริมเหล็ก หนา ๐.๑๕ ม. พื้นที่ผิวจราจร ไม่น้อยกว่า ๑๕ ตร.ม.	-	-	๖๐,๐๐๐	-	-	ถนนที่ได้รับ มาตรฐาน	ประชาชนมีถนน สัญจรไปมา	ทต.หนองแห้ง หรือหน่วยงานอื่น
๓๙	ถนนคอนกรีตเสริมเหล็ก (ซอย ๑๖) บ้านทุ่งข้าวตอกใหม่ หมู่ที่ ๘	เพื่อใช้สัญจร ได้อย่างสะดวก	กว้าง ๔ เมตร ยาว ๒๔๐ เมตร หนา ๐.๑๕ เมตร และมีพื้นที่ผิวจราจร ไม่น้อยกว่า ๙๖๐ ตารางเมตร ลงหินคลุกไหลทางเฉลี่ย๐.๐๐-๐.๓๐ ม.	-	-	-	๕๗๖,๐๐๐	-	ถนนที่ได้รับ มาตรฐาน	ประชาชนมีถนน สัญจรไปมา	ทต.หนองแห้ง หรือหน่วยงานอื่น
๔๐	ถนนคอนกรีตเสริมเหล็ก (ซอย ๑๔) บ้านทุ่งข้าวตอกใหม่ หมู่ที่ ๘	เพื่อใช้สัญจร ได้อย่างสะดวก	กว้าง ๔ เมตร ยาว ๑๖๐ เมตร หนา ๐.๑๕ เมตร และมีพื้นที่ผิวจราจร ไม่น้อยกว่า ๖๔๐ ตารางเมตร ลงหินคลุกไหลทางเฉลี่ย๐.๐๐-๐.๓๐ ม.	-	-	-	-	๓๘๕,๐๐๐	ถนนที่ได้รับ มาตรฐาน	ประชาชนมีถนน สัญจรไปมา	ทต.หนองแห้ง หรือหน่วยงานอื่น
๔๑	ปรับปรุงระบบประปาหมู่บ้าน (ซอย ๑๐) บ้านแม่ฮักพัฒนา หมู่ที่ ๙	เพื่อใช้สัญจร ได้อย่างสะดวก	ปรับปรุงระบบประปาหมู่บ้าน (ซอย ๑๐) โดยขยายเขตแนว วางท่อเมนประปา ขนาดท่อ ๔ นิ้ว และขนาด ๓ นิ้ว	๓๐๐,๐๐๐	-	-	-	-	ระบบประปา มีมาตรฐาน	ประชาชนมี ระบบประปา	ทต.หนองแห้ง หรือหน่วยงานอื่น
๔๒	ถนนคอนกรีตเสริมเหล็ก (ซอย ๐๘-๕) บ้านแม่ฮักพัฒนา หมู่ที่ ๙	เพื่อใช้สัญจร ได้อย่างสะดวก	กว้าง ๔ เมตร ยาว ๑๕๑ เมตร หนา ๐.๑๕ เมตร และมีพื้นที่ผิวจราจร ไม่น้อยกว่า ๖๔๐ ตารางเมตร ลงหินคลุกไหลทางเฉลี่ย๐.๐๐-๐.๓๐ ม.	-	๓๖๕,๐๐๐	-	-	-	ถนนที่ได้รับ มาตรฐาน	ประชาชนมีถนน สัญจรไปมา	ทต.หนองแห้ง หรือหน่วยงานอื่น

ที่	โครงการ/กิจกรรม	วัตถุประสงค์	เป้าหมาย	งบประมาณและที่มา					ตัวชี้วัด (KPI)	ผลลัพธ์ที่คาดว่าจะได้รับ	หน่วยงานที่รับผิดชอบ
				๒๕๖๖	๒๕๖๗	๒๕๖๘	๒๕๖๙	๒๕๗๐			
๔๓	ถนนคอนกรีตเสริมเหล็ก (ขอย ๑๔-๓) บ้านแม่ฮักพัฒนา หมู่ที่ ๙	เพื่อใช้สัญจรได้อย่างสะดวก	กว้าง ๔ เมตร ยาว ๔๒๓ เมตร หนา ๐.๑๕ เมตร และมีพื้นที่ผิวจราจรไม่น้อยกว่า ๑,๖๙๒ ตารางเมตร ลงหินคลุกไหล่ทางเฉลี่ย๐.๐๐-๐.๓๐ ม.	-	-	๑,๐๒๐,๐๐๐	-	-	ถนนที่ได้รับมาตรฐาน	ประชาชนมีถนนสัญจรไปมา	ทต.หนองแห้งหรือหน่วยงานอื่น
๔๔	ปรับปรุงระบบประปาหมู่บ้าน (ขอย ๑๔) บ้านแม่ฮักพัฒนา หมู่ที่ ๙	เพื่อใช้สัญจรได้อย่างสะดวก	ปรับปรุงระบบประปาหมู่บ้าน (ขอย ๑๔) โดยขยายเขตแนวก่อสร้างระบบถังกรองน้ำ ขนาด ๗ ลบ.ม. ถังเก็บน้ำใน ขนาด ๒๐ ลบ.ม. ติดตั้งควบคุมระบบไฟฟ้า พร้อมเชื่อมระบบเข้ากับระบบประปาของเดิม	-	-	-	๕๓๕,๓๐๐	-	ระบบประปามีมาตรฐาน	ประชาชนมีระบบประปา	ทต.หนองแห้งหรือหน่วยงานอื่น
๔๕	ถนนคอนกรีตเสริมเหล็ก (ขอย ๑๔-๓-๑) บ้านแม่ฮักพัฒนา หมู่ที่ ๙	เพื่อใช้สัญจรได้อย่างสะดวก	กว้าง ๔ เมตร ยาว ๕๑๙ เมตร หนา ๐.๑๕ เมตร และมีพื้นที่ผิวจราจรไม่น้อยกว่า ๒,๐๗๖ ตารางเมตร ลงหินคลุกไหล่ทางเฉลี่ย๐.๐๐-๐.๓๐ ม.	-	-	-	-	๑,๒๔๕,๖๐๐	ถนนที่ได้รับมาตรฐาน	ประชาชนมีถนนสัญจรไปมา	ทต.หนองแห้งหรือหน่วยงานอื่น

ที่	โครงการ/กิจกรรม	วัตถุประสงค์	เป้าหมาย	งบประมาณและที่มา					ตัวชี้วัด (KPI)	ผลลัพธ์ที่คาดว่าจะได้รับ	หน่วยงานที่รับผิดชอบ
				๒๕๖๖	๒๕๖๗	๒๕๖๘	๒๕๖๙	๒๕๗๐			
๔๖	ถนนคอนกรีตเสริมเหล็ก (สายหนองเหียง) บ้านพระบาทตีนนก หมู่ที่ ๑๐	เพื่อใช้สัญจรได้อย่างสะดวก	กว้าง ๔ เมตร ยาว ๑,๐๖๑ เมตร หนา ๐.๑๕ เมตร และมีพื้นที่ผิวจราจรไม่น้อยกว่า ๔,๒๔๔ ตารางเมตร ลงหินคลุกไหลทางเฉลี่ย ๐.๐๐-๐.๓๐ ม.	๒,๕๕๐,๐๐๐	-	-	-	-	ถนนที่ได้รับมาตรฐาน	ประชาชนมีถนนสัญจรไปมา	ทต.หนองแห้งหรือหน่วยงานอื่น
๔๗	ขยายเขตไฟฟ้าส่องสว่าง (ข้างถนนสาธารณะ(ไฟกริ่ง) ถนนสายเลียบบulongชลประทาน ถึงบ้านลุงเทียน ถนนสายหลัก บ้านพอหลวงสมศักดิ์ บ้านพระบาทตีนนก หมู่ที่ ๑๐	เพื่อให้มีแสงสว่าง	ขยายเขตไฟฟ้าส่องสว่าง ทำการเดินสายเมนไฟฟ้า และติดตั้งไฟส่องสว่างและชุดอุปกรณ์ควบคุมระบบไฟส่องสว่างในแต่ละเส้นทาง	-	๒๕๐,๐๐๐	-	-	-	ไฟฟ้าแสงสว่างที่มีมาตรฐาน	ประชาชนมีไฟฟ้าแสงสว่าง	ทต.หนองแห้งหรือหน่วยงานอื่น
๔๘	ถนนคอนกรีตเสริมเหล็ก (สายอ้อมดอยพระบาท) บ้านพระบาทตีนนก หมู่ที่ ๑๐	เพื่อใช้สัญจรได้อย่างสะดวก	กว้าง ๔ เมตร ยาว ๑,๐๗๕ เมตร หนา ๐.๑๕ เมตร และมีพื้นที่ผิวจราจรไม่น้อยกว่า ๔,๓๐๐ ตารางเมตร ลงหินคลุกไหลทางเฉลี่ย ๐.๐๐-๐.๓๐ ม.	-	-	๒,๕๘๐,๐๐๐	-	-	ถนนที่ได้รับมาตรฐาน	ประชาชนมีถนนสัญจรไปมา	ทต.หนองแห้งหรือหน่วยงานอื่น
๔๙	ถนนคอนกรีตเสริมเหล็ก (สายหนองเหียงเชื่อมหนองบัว) บ้านพระบาทตีนนก หมู่ที่ ๑๐	เพื่อใช้สัญจรได้อย่างสะดวก	กว้าง ๔ เมตร ยาว ๔๙๒ เมตร หนา ๐.๑๕ เมตร และมีพื้นที่ผิวจราจรไม่น้อยกว่า ๑๙๖๘ ตารางเมตร ลงหินคลุกไหลทางเฉลี่ย ๐.๐๐-๐.๓๐ ม.	-	-	-	๑,๑๙๐,๐๐๐	-	ถนนที่ได้รับมาตรฐาน	ประชาชนมีถนนสัญจรไปมา	ทต.หนองแห้งหรือหน่วยงานอื่น
๕๐	ถนนคอนกรีตเสริมเหล็ก (ซอย ๒) บ้านพระบาทตีนนก หมู่ที่ ๑๐	เพื่อใช้สัญจรได้อย่างสะดวก	กว้าง ๔ เมตร ยาว ๓๘๒ เมตร หนา ๐.๑๕ เมตร และมีพื้นที่ผิวจราจรไม่น้อยกว่า ๑,๕๕๒ ตารางเมตร ลงหินคลุกไหลทางเฉลี่ย ๐.๐๐-๐.๓๐ ม.	-	-	-	-	๙๒๐,๐๐๐	ถนนที่ได้รับมาตรฐาน	ประชาชนมีถนนสัญจรไปมา	ทต.หนองแห้งหรือหน่วยงานอื่น

ที่	โครงการ/กิจกรรม	วัตถุประสงค์	เป้าหมาย	งบประมาณและที่มา					ตัวชี้วัด (KPI)	ผลลัพธ์ที่คาดว่าจะได้รับ	หน่วยงานที่รับผิดชอบ
				๒๕๖๖	๒๕๖๗	๒๕๖๘	๒๕๖๙	๒๕๗๐			
๕๑	ถนนคอนกรีตเสริมเหล็ก (ซอยบ้านอ้ายอ้อ) บ้านแม่ฮักพัฒนาเฉลิมพระเกียรติ หมู่ที่ ๑๑	เพื่อใช้สัญจร ได้อย่างสะดวก	กว้าง ๔ เมตร ยาว ๓๑๙ เมตร หนา ๐.๑๕ เมตร และมีพื้นที่ผิวจราจรไม่น้อยกว่า ๑,๒๗๖ ตารางเมตร ลงหินคลุกไหล่ทางเฉลี่ย๐.๐๐-๐.๓๐ ม.	๗๖๖,๐๐๐	-	-	-	-	ถนนที่ได้รับมาตรฐาน	ประชาชนมีถนนสัญจรไปมา	ทต.หนองแห้งหรือหน่วยงานอื่น
๕๒	ถนนคอนกรีตเสริมเหล็ก (ซอย ๒ เล็กเครื่องเสียง) บ้านแม่ฮักพัฒนาเฉลิมพระเกียรติ หมู่ที่ ๑๑	เพื่อใช้สัญจร ได้อย่างสะดวก	กว้าง ๔ เมตร ยาว ๖๖๐ เมตร หนา ๐.๑๕ เมตร และมีพื้นที่ผิวจราจรไม่น้อยกว่า ๒,๖๔๐ ตารางเมตร ลงหินคลุกไหล่ทางเฉลี่ย๐.๐๐-๐.๓๐ ม.	-	๑,๕๘๕,๐๐๐	-	-	-	ไฟฟ้าแสงสว่างที่มีมาตรฐาน	ประชาชนมีไฟฟ้าแสงสว่าง	ทต.หนองแห้งหรือหน่วยงานอื่น
๕๓	ถนนคอนกรีตเสริมเหล็ก (ซอย ๑๔) บ้านแม่ฮักพัฒนาเฉลิมพระเกียรติ หมู่ที่ ๑๑	เพื่อใช้สัญจร ได้อย่างสะดวก	กว้าง ๔ เมตร ยาว ๔๙๒ เมตร หนา ๐.๑๕ เมตร และมีพื้นที่ผิวจราจรไม่น้อยกว่า ๑,๙๖๘ ตารางเมตร ลงหินคลุกไหล่ทางเฉลี่ย๐.๐๐-๐.๓๐ ม.	-	-	๑,๑๘๐,๐๐๐	-	-	ถนนที่ได้รับมาตรฐาน	ประชาชนมีถนนสัญจรไปมา	ทต.หนองแห้งหรือหน่วยงานอื่น
๕๔	ถนนคอนกรีตเสริมเหล็ก (ซอย ๐๒ หน้าวัด) บ้านแม่ฮักพัฒนาเฉลิมพระเกียรติ หมู่ที่ ๑๑	เพื่อใช้สัญจร ได้อย่างสะดวก	กว้าง ๔ เมตร ยาว ๔๗๖ เมตร หนา ๐.๑๕ เมตร และมีพื้นที่ผิวจราจรไม่น้อยกว่า ๑,๙๐๔ ตารางเมตร ลงหินคลุกไหล่ทางเฉลี่ย๐.๐๐-๐.๓๐ ม.	-	-	-	๑,๑๔๕,๐๐๐	-	ถนนที่ได้รับมาตรฐาน	ประชาชนมีถนนสัญจรไปมา	ทต.หนองแห้งหรือหน่วยงานอื่น
๕๕	โครงการติดตั้งป้ายบอกซอย บ้านแม่ฮักพัฒนาเฉลิมพระเกียรติ หมู่ที่ ๑๑	เพื่อใช้สัญจร ได้อย่างสะดวก	โดยทำการติดตั้งป้ายบอกซอย บ้านแม่ฮักพัฒนาเฉลิมพระเกียรติ หมู่ที่ ๑๑	-	-	-	-	๗๐,๐๐๐	ถนนที่ได้รับมาตรฐาน	ประชาชนมีถนนสัญจรไปมา	ทต.หนองแห้งหรือหน่วยงานอื่น

รายละเอียดโครงการพัฒนาแผนพัฒนาท้องถิ่น (พ.ศ.๒๕๖๖-๒๕๗๐)
สำหรับ โครงการเกนศักยภาพขององค์กรปกครองส่วนท้องถิ่นที่ใช้สำหรับการประสานแผนพัฒนาท้องถิ่น
เทศบาลตำบลหนองแห่ย์ อำเภอสันทราย จังหวัดเชียงใหม่

ยุทธศาสตร์ชาติ ข้อที่ ๑ ยุทธศาสตร์ด้านการสร้างความสามารถในการแข่งขัน

ยุทธศาสตร์จังหวัดเชียงใหม่ ข้อที่ ๑ ส่งเสริมการท่องเที่ยวเพิ่มมูลค่าเชื่อมโยงธรรมชาติ วัฒนธรรมสุขภาพ และเศรษฐกิจท้องถิ่น (แนวทางการพัฒนา ที่ ๓ ส่งเสริมและพัฒนาศักยภาพโครงสร้างพื้นฐาน)

ยุทธศาสตร์การพัฒนาของ อปท. ข้อที่ ๒ ด้านโครงสร้างพื้นฐาน สาธารณูปโภคและแหล่งน้ำ

ยุทธศาสตร์เทศบาลตำบลหนองแห่ย์ ข้อที่ ๑ การพัฒนาด้านคมนาคมและโครงสร้างพื้นฐาน

แนวทางที่ ๑. งานก่อสร้างปรับปรุงบำรุงรักษาถนน สะพาน ไฟฟ้า โทรศัพท์ สาธารณูปโภคและสาธารณูปการต่างๆ

๑.๑ แผนงานเคหะชุมชน

ที่	โครงการ	วัตถุประสงค์	เป้าหมาย (ผลผลิตของโครงการ)	งบประมาณ					ตัวชี้วัด (KPI)	ผลที่คาดว่าจะได้รับ	หน่วยงาน ที่รับผิดชอบ
				๒๕๖๖	๒๕๖๗	๒๕๖๘	๒๕๖๙	๒๕๗๐			
๑	ซ่อมสร้างถนนคอนกรีตเสริมเหล็ก รหัสทางหลวงท้องถิ่น ชม.ถ ๙๓-๐๐๙ สายบ้านแม่ฮักพัฒนาเฉลิมพระเกียรติ หมู่ที่ ๑๑ ซอย ๐๒-๑ บ้านแม่ฮักพัฒนา เฉลิมพระเกียรติ ตำบลหนองแห่ย์ กว้าง ๔.๐๐ เมตร ยาว ๖๖๗ เมตร หนา ๐.๑๕ เมตร หรือมีพื้นที่ไม่น้อยกว่า ๒,๖๖๘ ตร.ม. ไหล่ทางข้างละ ๐.๐๐-๐.๓๐ เมตร เทศบาลตำบลหนองแห่ย์ อำเภอสันทราย จังหวัดเชียงใหม่ (ชื่อตามบัญชีทางหลวงท้องถิ่น)	เพื่อใช้สัญจร ได้อย่างสะดวก	กว้าง ๔.๐๐ เมตร ยาว ๖๖๗ เมตร หนา ๐.๑๕ เมตร หรือมีพื้นที่ไม่น้อยกว่า ๒,๖๖๘ ตร.ม. ไหล่ทางข้างละ ๐.๐๐-๐.๓๐ เมตร	๑,๕๕๙,๐๐๐	๑,๕๕๙,๐๐๐	-	-	-	ร้อยละของถนน ที่ได้รับมาตรฐาน	ประชาชนใช้ ได้อย่างสะดวก หรือหน่วยงานอื่น	อบจ./กรมส่งเสริม หรือหน่วยงานอื่น
๒	ถนนคอนกรีตเสริมเหล็ก บ้านพระบาทดินนง หมู่ที่ ๑๐ (ถนนพระบาทดินนงหัวบ้าน ,ถนนเส้นหลังศูนย์เด็กเล็ก) (ชื่อตามบัญชีทางหลวงท้องถิ่น)	เพื่อใช้สัญจร ได้อย่างสะดวก	ช่วงที่ ๑ กว้าง ๔ เมตร ยาว ๑,๐๖๑ เมตร หนา ๐.๑๕ เมตร ช่วงที่ ๒ กว้าง ๔ เมตร ยาว ๔๙๒ เมตร หนา ๐.๑๕ เมตร หรือมีพื้นที่ผิวจราจรไม่น้อยกว่า ๖,๒๑๒ ตารางเมตร ลงหินคลุกไหล่ ทางเฉลี่ยข้างละ ๐.๐๐-๐.๓๐ เมตร พร้อมป้ายโครงการจำนวน ๑ ป้าย	๓,๖๐๘,๐๐๐	๓,๖๐๘,๐๐๐	๓,๖๐๘,๐๐๐	-	-	ถนนที่ได้รับ มาตรฐาน	ประชาชนมีถนน สัญจรไปมา	ทต.หนองแห่ย์ หรือหน่วยงานอื่น

ที่	โครงการ	วัตถุประสงค์	เป้าหมาย (ผลผลิตของโครงการ)	งบประมาณ					ตัวชี้วัด (KPI)	ผลที่คาดว่าจะได้รับ	หน่วยงาน ที่รับผิดชอบ
				๒๕๖๖	๒๕๖๗	๒๕๖๘	๒๕๖๙	๒๕๗๐			
๓	ถนนคอนกรีตเสริมเหล็ก	เพื่อใช้สัญจร	กว้าง ๖ เมตร ยาว ๑,๐๗๕ เมตร	๓,๘๗๐,๐๐๐	๓,๘๗๐,๐๐๐	๓,๘๗๐,๐๐๐	-	-	ถนนที่ได้รับ	ประชาชนใช้	ทต.หนองแห้ง
	บ้านพระบาทตีนนก หมู่ที่ ๑๐ (สายอ้อมคอยพระบาท) ต.หนองแห้ง อ.สันทราย จ.เชียงใหม่	ได้อย่างสะดวก	หนา ๐.๑๕ เมตร และมีพื้นที่ผิวจราจร ไม่น้อยกว่า ๖.๔๕๐ ตารางเมตร						มาตรฐาน	สัญจรไปมา ได้อย่างสะดวก	หรือหน่วยงานอื่น
	เชื่อมบ้านตลาดใหม่ หมู่ที่ ๒ ต.ลวงเหนือ อ.ดอยสะเก็ด จ.เชียงใหม่		พร้อมป้ายโครงการ ๑ ป้าย								
	(เชื่อมตามบัญชีทางหลวงท้องถิ่น)										
๔	ถนนแอสฟัลต์คอนกรีต	เพื่อใช้สัญจร	ผิวจราจร กว้าง ๖ เมตร	๖๕๖,๐๐๐	๖๕๖,๐๐๐	๖๕๖,๐๐๐	-	-	ร้อยละของถนน	ประชาชนใช้	อบจ./กรมส่งเสริม
	บ้านแม่ฮักพัฒนาเฉลิมพระเกียรติ หมู่ที่ ๑๑ (ซอย ๑๐ - ๒) ต.หนองแห้ง อ.สันทราย จ.เชียงใหม่	ได้อย่างสะดวก	ยาว ๒๒๘ เมตร หนา ๐.๑๕ เมตร หรือมีพื้นที่ไม่น้อยกว่า ๑,๓๖๘ ตร.ม.						ที่รับมาตรฐาน	สัญจรไปมา ได้อย่างสะดวก	หรือหน่วยงานอื่น
	เชื่อมบ้านศรีวังธาร หมู่ที่ ๘ ต.ป่าไผ่ อ.สันทราย จ.เชียงใหม่		พร้อมป้ายโครงการ ๑ ป้าย								
	(เชื่อมตามบัญชีทางหลวงท้องถิ่น)										
๕	ถนนแอสฟัลต์คอนกรีต	เพื่อใช้สัญจร	ผิวจราจร กว้าง ๕.๕๐ เมตร	๑,๕๓๐,๐๐๐	๑,๕๓๐,๐๐๐	๑,๕๓๐,๐๐๐	-	-	ร้อยละของถนน	ประชาชนใช้	อบจ./กรมส่งเสริม
	บ้านแม่ฮักพัฒนาเฉลิมพระเกียรติ หมู่ที่ ๑๑ (ซอย ๑๐ - ๒) (เชื่อมตามบัญชีทางหลวงท้องถิ่น)	ได้อย่างสะดวก	ยาว ๖๐๐ เมตร หนา ๐.๑๕ เมตร หรือมีพื้นที่ไม่น้อยกว่า ๓,๓๐๐ ตร.ม.						ที่รับมาตรฐาน	สัญจรไปมา ได้อย่างสะดวก	หรือหน่วยงานอื่น
			พร้อมป้ายโครงการ ๑ ป้าย								

ที่	โครงการ	วัตถุประสงค์	เป้าหมาย (ผลผลิตของโครงการ)	งบประมาณ					ตัวชี้วัด (KPI)	ผลที่คาดว่าจะ จะได้รับ	หน่วยงาน ที่รับผิดชอบ
				๒๕๖๖	๒๕๖๗	๒๕๖๘	๒๕๖๙	๒๕๗๐			
๕	ก่อสร้างระบบประปาหมู่บ้าน	เพื่อใช้อุปโภค	ระบบประปาหมู่บ้านแบบบาดาล	๖,๖๙๒,๔๐๐	๖,๖๙๒,๔๐๐	-	-	-	ประชาชนมีน้ำ	ประชาชน ม.๙.ม.๑๑	อบจ./กรมส่งเสริม
	แบบบาดาลขนาดใหญ่มาก	และบริโภค	ขนาดใหญ่มาก บ้านแม่ฮักพัฒนา						สำหรับอุปโภค	มีประปามีมาตรฐาน	หรือหน่วยงานอื่น
	บ้านทุ่งข้าวตอก หมู่ที่ ๔		หมู่ที่ ๙								
	(ก่อสร้างถังกรองน้ำและหอถังสูง		(ก่อสร้างถังกรองน้ำและหอถังสูง								
	พร้อมชุดเจาะบ่อบาดาล		พร้อมชุดเจาะบ่อบาดาล								
และขยายเขตประปา		และขยายเขตประปา									
(ตามแบบกรมทรัพยากรน้ำ)		(ตามแบบกรมทรัพยากรน้ำ)									
๖	ก่อสร้างระบบประปาหมู่บ้าน	เพื่อใช้อุปโภค	ระบบประปาหมู่บ้านแบบบาดาล	๖,๖๙๒,๔๐๐	๖,๖๙๒,๔๐๐	-	-	-	ประชาชนมีน้ำ	ประชาชน ม.๙.ม.๑๑	อบจ./กรมส่งเสริม
	แบบบาดาลขนาดใหญ่มาก	และบริโภค	ขนาดใหญ่มาก บ้านแม่ฮักพัฒนา						สำหรับอุปโภค	มีประปามีมาตรฐาน	หรือหน่วยงานอื่น
	บ้านแม่ฮักพัฒนา หมู่ที่ ๙		หมู่ที่ ๙								
	(ก่อสร้างถังกรองน้ำและหอถังสูง		(ก่อสร้างถังกรองน้ำและหอถังสูง								
	พร้อมชุดเจาะบ่อบาดาล		พร้อมชุดเจาะบ่อบาดาล								
และขยายเขตประปา		และขยายเขตประปา									
(ตามแบบกรมทรัพยากรน้ำ)		(ตามแบบกรมทรัพยากรน้ำ)									
๗	ก่อสร้างระบบประปาหมู่บ้านแบบบาดาล	เพื่อใช้อุปโภค	ระบบประปาหมู่บ้านแบบบาดาล	-	-	๖,๖๙๒,๔๐๐	๖,๖๙๒,๔๐๐	-	ประชาชนมีน้ำ	ประชาชน ม.๙.ม.๑๑	อบจ./กรมส่งเสริม
	ขนาดใหญ่มาก บ้านแม่ฮักพัฒนา	และบริโภค	ขนาดใหญ่มาก						บริโภค	และมีปริมาณเพียงพอ	หรือหน่วยงานอื่น
	(ก่อสร้างถังกรองน้ำและหอถังสูงพร้อม		บ้านแม่ฮักพัฒนาเฉลิมพระเกียรติ								
	พร้อมชุดเจาะบ่อบาดาล		พร้อมชุดเจาะบ่อบาดาล								
	และขยายเขตประปา		และขยายเขตประปา								
(ตามแบบกรมทรัพยากรน้ำ)		(ตามแบบกรมทรัพยากรน้ำ)									
๘	ก่อสร้างแก้มลิงห้วยแสด	เพื่อบรรเทา	ก่อสร้างแก้มลิงห้วยแสด	-	-	๒๐๐,๐๐๐	๒๐๐,๐๐๐	๒๐๐,๐๐๐	แก้มลิง	บรรเทาความเดือนร้อน	อบจ./กรมส่งเสริม
	บ้านพระบาทตีนนก หมู่ที่ ๑๐	ความเดือนร้อน	ยาว ๓๒ ม. กว้าง ๑.๒๐ ม. สูง ๒ ม.						ที่ได้รับ	แก้ไขปัญหาภัยแล้ง	หรือหน่วยงานอื่น
		แก้ไขปัญหาภัยแล้ง	หนา ๐.๑๕-๐.๒๐ ม						มาตรฐาน		
รวม				๒๓,๙๕๑,๘๐๐	๒๓,๙๕๑,๘๐๐	๑๕,๙๐๐,๔๐๐	๖,๘๙๒,๔๐๐	๒๐๐,๐๐๐			

ยุทธศาสตร์ชาติ ข้อที่ ๑ ยุทธศาสตร์ด้านการสร้างความสามารถในการแข่งขัน

พ.๐๒/๒

ยุทธศาสตร์จังหวัดเชียงใหม่ ข้อที่ ๑ ส่งเสริมการท่องเที่ยวเพิ่มมูลค่าเชื่อมโยงธรรมชาติวัฒนธรรมสุขภาพและเศรษฐกิจท้องถิ่น

ยุทธศาสตร์การพัฒนาของ อปท. ข้อที่ ๒ การพัฒนาเศรษฐกิจตามแนวทางปรัชญาเศรษฐกิจพอเพียง

ยุทธศาสตร์เทศบาลตำบลหนองแห้ง ที่ ๒ การพัฒนาเศรษฐกิจตามแนวทางปรัชญาเศรษฐกิจพอเพียงไปสู่ความยั่งยืน

แนวทางที่ ๔.๑ ส่งเสริมการท่องเที่ยว

ที่	โครงการ	วัตถุประสงค์	เป้าหมาย (ผลผลิตของโครงการ)	งบประมาณ					ตัวชี้วัด (KPI)	ผลที่คาดว่าจะได้รับ	หน่วยงาน ที่รับผิดชอบ		
				๒๕๖๖	๒๕๖๗	๒๕๖๘	๒๕๖๙	๒๕๗๐					
๑	ปรับปรุงภูมิทัศน์หนองบัว ตำบลหนองแห้ง	เพื่อเป็นสถานที่พักผ่อน และออกกำลังกาย	ปรับปรุงภูมิทัศน์หนองบัว	๒,๗๘๖,๐๐๐	๒,๗๘๖,๐๐๐	๒,๗๘๖,๐๐๐	๒,๗๘๖,๐๐๐	-	มีสถานที่พักผ่อน	ประชาชน	อบจ./กรมส่งเสริม		
			ตำบลหนองแห้ง							ออกกำลังกาย	ต.หนองแห้ง	หรือหน่วยงานอื่น	
			ทำการปลูกต้นไม้ยืนต้น ไม้ประดับ										
			ปลูกหญ้า ติดตั้งม้านั่ง										
			ติดตั้งระบบไฟฟ้า										
			ทำถนนผิวทางAsphaltic Concrete										
๓	ก่อสร้างสวนหย่อม/สวนสาธารณะ เฉลิมพระเกียรติเนื่องในโอกาส มหามงคลพระราชพิธีบรมราชาภิเษก	เพื่อให้ประชาชนได้ใช้ สวนสาธารณะ	ก่อสร้างสวนหย่อม/สวนสาธารณะ	-	๒๐๐,๐๐๐	๒๐๐,๐๐๐	๒๐๐,๐๐๐	-	จำนวนแห่ง	ทำให้มีส่วนสาธารณะ	อบจ./กรมส่งเสริม		
			เฉลิมพระเกียรติเนื่องในโอกาส								ออกกำลังกาย	หรือหน่วยงานอื่น	
			มหามงคลพระราชพิธีบรมราชาภิเษก										
๒	ก่อสร้างอาคารและปรับปรุง ภูมิทัศน์ศูนย์การเรียนรู้ชุมชน พิพิธภัณฑวัตถุท้องถิ่น	เพื่อปรับปรุง ศูนย์การเรียนรู้ชุมชน	ปรับปรุงอาคารกว้าง ๖ เมตร	-	๕๐๐,๐๐๐	๕๐๐,๐๐๐	๕๐๐,๐๐๐	-	ร้อยละของ	ทำให้ปรับปรุง	อบจ./กรมส่งเสริม		
			ยาว ๑๐ เมตร								ประชาชนที่เข้า	ศูนย์การเรียนรู้	หรือหน่วยงานอื่น
			พร้อมปรับปรุงภูมิทัศน์								เยี่ยมชมเพิ่มขึ้น		
	รวม			๒,๗๘๖,๐๐๐	๓,๔๘๖,๐๐๐	๓,๔๘๖,๐๐๐	๓,๔๘๖,๐๐๐	-					

ยุทธศาสตร์จังหวัดเชียงใหม่ ข้อที่ ๖ การจัดการสาธารณสุข การสร้างความมั่นคง และยกระดับคุณภาพชีวิตที่ดีของประชาชนตามแนวทางปรัชญาของเศรษฐกิจพอเพียง (แนวทางการพัฒนาที่ ๓ ส่งเสริมและพัฒนาศักยภาพโครงสร้างยุทธศาสตร์การพัฒนาของ อปท. ข้อที่ ๕ การพัฒนาคุณภาพชีวิต การศึกษา ส่งเสริมเศรษฐกิจและการท่องเที่ยว

ยุทธศาสตร์เทศบาลตำบลหนองแห้ง ข้อที่ ๕ การพัฒนาคุณภาพชีวิตของประชาชน

แนวทางที่ ๕.๑ ส่งเสริมการศึกษาและการเรียนรู้ตลอดชีวิต

๑.๑ แผนงานเคหะชุมชน

ที่	โครงการ	วัตถุประสงค์	เป้าหมาย (ผลผลิตของโครงการ)	งบประมาณ					ตัวชี้วัด (KPI)	ผลที่คาดว่าจะได้รับ	หน่วยงาน ที่รับผิดชอบ
				๒๕๖๖	๒๕๖๗	๒๕๖๘	๒๕๖๙	๒๕๗๐			
๑	ก่อสร้างอาคารโรงเรียน ๓ ชั้น	เพื่อก่อสร้างอาคาร	อาคารเรียน คสล.๓ ชั้น ๑๒ ห้องเรียน	๙,๐๓๐,๐๐๐	๙,๐๓๐,๐๐๐	๙,๐๓๐,๐๐๐	-	-	อาคารที่ได้รับ	ทำให้ประชาชน	อบจ./กรมส่งเสริม
	๑๒ ห้องเรียน (ตอกเสาเข็ม)	โรงเรียน ๓ ชั้น	กว้าง ๑๓.๕๐ เมตร ยาว ๓๖ เมตร						มาตรฐาน	ที่มาได้รับบริการ	หรือหน่วยงานอื่น
	โรงเรียนอนุบาลเทศบาล	๑๒ ห้องเรียน	รายละเอียดตามแบบมาตรฐาน							ใช้ประโยชน์	
	ตำบลหนองแห้ง อำเภอสันทราย	(ตอกเสาเข็ม)	สน.ศท ๓/๑๒ (ปรับปรุง ๒๕๔๕)								
	จังหวัดเชียงใหม่	ร.ร.อนุบาล									
		ทต.หนองแห้ง									
	รวม			๙,๐๓๐,๐๐๐	๙,๐๓๐,๐๐๐	๙,๐๓๐,๐๐๐	-	-			

ยุทธศาสตร์ชาติชาติ ยุทธศาสตร์ที่ ๔ ยุทธศาสตร์ด้านการสร้างโอกาสและความเสมอภาคทางสังคม

ยุทธศาสตร์จังหวัดเชียงใหม่ ข้อที่ ๖ การจัดการสาธารณสุข การสร้างความมั่นคง และยกระดับคุณภาพชีวิตที่ดีของประชาชนตามแนวทางปรัชญาของเศรษฐกิจพอเพียง (แนวทางการพัฒนา ที่ ๓ ป้องกันและแก้ไขปัญหาเสถียร)

ยุทธศาสตร์การพัฒนาของ อปท. ข้อที่ ๓ การป้องกัน บรรเทาสาธารณสุขและการรักษาความเป็นระเบียบเรียบร้อยในชุมชน

ยุทธศาสตร์เทศบาลตำบลหนองแห่ย์ ข้อที่ ๖ การป้องกัน บรรเทาสาธารณสุขและการรักษาความเป็นระเบียบเรียบร้อยในชุมชน

แนวทางที่ ๖.๒ ป้องกันและบรรเทาสาธารณสุข

๑.๑ แผนงานเคหะชุมชน

ที่	โครงการ	วัตถุประสงค์	เป้าหมาย (ผลผลิตของโครงการ)	งบประมาณ					ตัวชี้วัด (KPI)	ผลที่คาดว่าจะได้รับ	หน่วยงาน ที่รับผิดชอบ
				๒๕๖๖	๒๕๖๗	๒๕๖๘	๒๕๖๙	๒๕๗๐			
๑	ก่อสร้างลานกีฬาพร้อมโดม	เพื่อก่อสร้างลานกีฬา	กว้าง ๑๘ เมตร ยาว ๓๐ เมตร	๓,๖๒๐,๐๐๐	๓,๖๒๐,๐๐๐	๓,๖๒๐,๐๐๐	-	-	อาคารที่ได้รับ	ทำให้ประชาชนที่มารับ	ทต.หนองแห่ย์
	อาคารกีฬาโดมอเนกประสงค์	พร้อมโดม อาคาร							มาตรฐาน	บริการใช้ประโยชน์	อบจ./กรมส่งเสริม
	บ้านทุ่งข้าวตอก หมู่ที่ ๔	กีฬาโดมอเนก									หรือหน่วยงานอื่น
	ตำบลหนองแห่ย์ อำเภอสนทราย	ประสงค์									
	จังหวัดเชียงใหม่										
	รวม			๓,๖๒๐,๐๐๐	๓,๖๒๐,๐๐๐	๓,๖๒๐,๐๐๐	-	-			

บัญชีครุภัณฑ์

แผนพัฒนาท้องถิ่น (พ.ศ.๒๕๖๖-๒๕๗๐)

เทศบาลตำบลหนองแห้ง อำเภอสันทราย จังหวัดเชียงใหม่

ที่	แผนงาน	ประเภท	เป้าหมาย(ผลผลิตของครุภัณฑ์)	งบประมาณและเวลาดำเนินการ					หน่วยงาน รับผิดชอบ
				๒๕๖๖	๒๕๖๗	๒๕๖๘	๒๕๖๙	๒๕๗๐	
๑	แผนงานบริหารงานทั่วไป / แผนงานอุตสาหกรรมและ การโยธา/แผนงาน การศึกษา	ครุภัณฑ์สำนักงาน	ตู้เหล็ก ๒ บาน (ตามบัญชีราคามาตรฐานครุภัณฑ์ ของสำนักงานงบประมาณ)	๕,๕๐๐	๕,๕๐๐	๕,๕๐๐	๕,๕๐๐	๕,๕๐๐	สำนักปลัด กองคลัง กองช่าง กองการศึกษา
๒	แผนงานบริหารงานทั่วไป	ครุภัณฑ์โฆษณาและ เผยแพร่	จอภาพชนิดมอดเตอร์ไฟฟ้า (ตามบัญชีราคามาตรฐานครุภัณฑ์ ของสำนักงานงบประมาณ)	๒๔,๑๐๐	๒๔,๑๐๐	-	-	-	สำนักปลัด
๓	แผนงานบริหารงานทั่วไป	ครุภัณฑ์โฆษณาและ เผยแพร่	เครื่องมัลติมีเดียเดียร์โปคเจเตอร์ (ตามบัญชีราคามาตรฐานครุภัณฑ์ ของสำนักงานงบประมาณ)	๔๕,๙๐๐	๔๕,๙๐๐	-	-	-	สำนักปลัด
๔	แผนงานบริหารงานทั่วไป	ครุภัณฑ์โฆษณาและ เผยแพร่	กล้องถ่ายรูป (นอกตามบัญชีราคามาตรฐานครุภัณฑ์ ของสำนักงานงบประมาณ)	๒๕,๐๐๐	-	-	-	-	สำนักปลัด
๕	แผนงานบริหารงานทั่วไป / แผนงานอุตสาหกรรมและ การโยธา/แผนงานการศึกษา	ครุภัณฑ์คอมพิวเตอร์	เครื่องคอมพิวเตอร์ (เกณฑ์ราคากลางและคุณลักษณะ พื้นฐานครุภัณฑ์คอมพิวเตอร์ฯ)	๒๒,๐๐๐	-	๒๒,๐๐๐	-	-	สำนักปลัด กองคลัง กองช่าง กองการศึกษา
๖	แผนงานบริหารงานทั่วไป / แผนงานอุตสาหกรรมและ การโยธา/แผนงานการศึกษา	ครุภัณฑ์คอมพิวเตอร์	เครื่องปริ้นเตอร์ (เกณฑ์ราคากลางและคุณลักษณะ พื้นฐานครุภัณฑ์คอมพิวเตอร์ฯ)	๔,๓๐๐	-	๔,๓๐๐	-	-	สำนักปลัด กองคลัง กองช่าง กองการศึกษา
๗	แผนงานบริหารงานทั่วไป / แผนงานอุตสาหกรรมและ การโยธา/แผนงานการศึกษา	ครุภัณฑ์คอมพิวเตอร์	เครื่องคอมพิวเตอร์โน้ตบุ๊ก (เกณฑ์ราคากลางและคุณลักษณะ พื้นฐานครุภัณฑ์คอมพิวเตอร์ฯ)	๑๖,๐๐๐	-	-	๑๖,๐๐๐	-	กองการศึกษา

บัญชีครุภัณฑ์

แผนพัฒนาท้องถิ่น (พ.ศ.๒๕๖๖-๒๕๗๐)

เทศบาลตำบลหนองแห้ง อำเภอสันทราย จังหวัดเชียงใหม่

ที่	แผนงาน	ประเภท	เป้าหมาย(ผลิตของครุภัณฑ์)	งบประมาณและเวลาดำเนินการ					หน่วยงาน รับผิดชอบ
				๒๕๖๖	๒๕๖๗	๒๕๖๘	๒๕๖๙	๒๕๗๐	
๘	แผนงานบริหารงานทั่วไป	ครุภัณฑ์ยานพาหนะและ ขนส่ง	รถบรรทุกขยะ (ขนาด ๑ ตัน) (ตามบัญชีราคามาตรฐานครุภัณฑ์ ของสำนักงานงบประมาณ)	-	๑,๐๐๐,๐๐๐	-	๑,๐๐๐,๐๐๐	-	สำนักปลัด
๙	แผนงานบริหารงานทั่วไป	ครุภัณฑ์ยานพาหนะและ ขนส่ง	รถบรรทุก ดีเซล (ขนาด ๑ ตัน พร้อม หลังคารถบรรทุก) (ตามบัญชีราคามาตรฐานครุภัณฑ์ ของสำนักงานงบประมาณ)	-	๖๐๐,๐๐๐	-	๖๐๐,๐๐๐	-	สำนักปลัด
๑๐	แผนงานบริหารงานทั่วไป	ครุภัณฑ์สำนักงาน	พัดลมโคจร (นอกบัญชีราคามาตรฐานครุภัณฑ์ ของสำนัก งบประมาณ)	-	-	-	๒๐,๐๐๐	-	สำนักปลัด
๑๑	แผนงานบริหารงานทั่วไป	ครุภัณฑ์ไฟฟ้าและวิทยุ	ชุดเครื่องเสียงพร้อมลำโพง นอกบัญชีราคามาตรฐานครุภัณฑ์ ของสำนักงานงบประมาณ)	-	-	-	๘๐,๐๐๐	๘๐,๐๐๐	สำนักปลัด
๑๒	แผนงานบริหารงานทั่วไป	ครุภัณฑ์การเกษตร	เครื่องเป่าใบไม้ นอกบัญชีราคามาตรฐานครุภัณฑ์ ของสำนักงานงบประมาณ)	-	-	-	๒๐,๐๐๐	๒๐,๐๐๐	สำนักปลัด
๑๓	แผนงานอุตสาหกรรมและ การโยธา	ครุภัณฑ์ไฟฟ้าและวิทยุ	โคมไฟฟ้า (นอกบัญชีราคามาตรฐานครุภัณฑ์ ของสำนักงานงบประมาณ)	๕,๐๐๐	-	๕,๐๐๐	-	-	กองช่าง
๑๔	แผนงานอุตสาหกรรมและ การโยธา	ครุภัณฑ์โรงงาน	เลื่อยวงเดือนไฟฟ้า (แบบมือถือ) (ตามบัญชีราคามาตรฐานครุภัณฑ์ ของสำนัก งบประมาณ)	๖,๙๐๐	-	๖,๙๐๐	-	-	กองช่าง
๑๕	แผนงานอุตสาหกรรมและ การโยธา	ครุภัณฑ์งานบ้าน งานครัว	เครื่องตัดหญ้าแบบข้อแข็ง (ตามบัญชีราคามาตรฐานครุภัณฑ์ ของสำนักงานงบประมาณ)	๑๐,๐๐๐	-	๑๐,๐๐๐	-	-	กองช่าง
๑๖	แผนงานอุตสาหกรรมและ การโยธา	ครุภัณฑ์งานบ้าน งานครัว	เครื่องตัดแต่งพุ่มไม้ (ตามบัญชีราคามาตรฐานครุภัณฑ์ ของสำนักงานงบประมาณ)	๑๗,๔๐๐	-	๑๗,๔๐๐	-	-	กองช่าง

บัญชีครุภัณฑ์
แผนพัฒนาท้องถิ่น (พ.ศ.๒๕๖๖-๒๕๗๐)
เทศบาลตำบลหนองแห้ง อำเภอสันทราย จังหวัดเชียงใหม่

ที่	แผนงาน	ประเภท	เป้าหมาย(ผลิตของครุภัณฑ์)	งบประมาณและเวลาดำเนินการ					หน่วยงาน รับผิดชอบ
				๒๕๖๖	๒๕๖๗	๒๕๖๘	๒๕๖๙	๒๕๗๐	
๑๗	แผนงานอุตสาหกรรมและ การโยธา	ครุภัณฑ์คอมพิวเตอร์	กล้องโทรทัศน์วงจรปิดชนิด เครือข่าย แบบมุมมองคงที่สำหรับ ติดตั้งภายในอาคาร สำหรับใช้ใน งานรักษาความปลอดภัยทั่วไป (เกณฑ์ราคากลางและคุณลักษณะพื้นฐาน ของระบบกล้องโทรทัศน์วงจรปิด)	-	-	๒๓,๐๐๐	๒๓,๐๐๐	๒๓,๐๐๐	กองช่าง
๑๘	แผนงานอุตสาหกรรมและ การโยธา	ครุภัณฑ์คอมพิวเตอร์	กล้องโทรทัศน์วงจรปิดชนิด เครือข่าย แบบมุมมองคงที่สำหรับ ติดตั้งภายนอกอาคารสำหรับใช้ใน งานรักษาความปลอดภัยทั่วไป (เกณฑ์ราคากลางและคุณลักษณะพื้นฐาน ของระบบกล้องโทรทัศน์วงจรปิด)	-	๓๒,๐๐๐	๓๒,๐๐๐	๓๒,๐๐๐	-	กองช่าง
๑๙	แผนงานอุตสาหกรรมและ การโยธา	ครุภัณฑ์งานบ้าน งานครัว	เครื่องตัดหญ้า แบบจักรยาน (ตามบัญชีราคามาตรฐานครุภัณฑ์ ของสำนักงบประมาณ)	-	๑๒,๐๐๐	๑๒,๐๐๐	-	-	กองช่าง
๒๐	แผนงานอุตสาหกรรม และการโยธา	ครุภัณฑ์ก่อสร้าง	เลื่อยโซยนต์ (นอกบัญชีราคามาตรฐานครุภัณฑ์ ของสำนักงบประมาณ)	-	๑๐,๔๐๐	๑๐,๔๐๐	-	-	กองช่าง

ส่วนที่ ๔

การติดตามและประเมินผล

๔.๑ การติดตามและประเมินผลยุทธศาสตร์ขององค์กรปกครองส่วนท้องถิ่นในเขตจังหวัด

ตามพระราชบัญญัติกำหนดแผนและขั้นตอนการกระจายอำนาจให้แก่องค์กรปกครองส่วนท้องถิ่น พ.ศ. ๒๕๔๒ ได้กำหนดให้องค์กรปกครองส่วนท้องถิ่น มีอำนาจและหน้าที่ในการจัดทำแผนพัฒนาท้องถิ่นของตนเอง โดยในการจัดทำแผนพัฒนาขององค์กรปกครองส่วนท้องถิ่นนั้น จะต้องดำเนินการตามระเบียบกระทรวงมหาดไทย ว่าด้วยการจัดทำแผนพัฒนาขององค์กรปกครองส่วนท้องถิ่น พ.ศ. ๒๕๔๘ และที่แก้ไขเพิ่มเติมถึง (ฉบับที่ ๓) พ.ศ. ๒๕๖๑ ทั้งนี้ แผนพัฒนาท้องถิ่นจะต้องสอดคล้องกับแผนพัฒนาจังหวัด ยุทธศาสตร์การพัฒนาขององค์กรปกครองส่วนท้องถิ่นในเขตจังหวัด แผนพัฒนาอำเภอ แผนพัฒนาตำบล แผนพัฒนาหมู่บ้านหรือแผนชุมชน อันมีลักษณะเป็นการกำหนดรายละเอียดแผนงาน ดังนั้น จึงต้องมีการกำหนดยุทธศาสตร์การพัฒนาขององค์กรปกครองส่วนท้องถิ่นในเขตจังหวัดขึ้น ตามกระบวนการพิจารณาจากประชาคมท้องถิ่นระดับจังหวัด ร่วมกับคณะกรรมการพัฒนาองค์การบริหารส่วนจังหวัด คณะกรรมการประสานแผนพัฒนาท้องถิ่นระดับจังหวัด ผู้แทนองค์กรปกครองส่วนท้องถิ่นในเขตจังหวัด ร่วมกันจัดทำ ทบทวน หรือเปลี่ยนแปลงยุทธศาสตร์การพัฒนาขององค์กรปกครองส่วนท้องถิ่นในเขตจังหวัด เพื่อให้การจัดทำแผนพัฒนาขององค์กรปกครองส่วนท้องถิ่นเกิดประสิทธิภาพ ประสิทธิผล โดยนำยุทธศาสตร์การพัฒนาขององค์กรปกครองส่วนท้องถิ่นในเขตจังหวัดไปใช้เป็นแนวทางในการจัดทำแผนพัฒนาท้องถิ่นของตนเองได้ต่อไป และเพื่อให้สามารถบูรณาการกับแผนพัฒนาจังหวัด แผนปฏิบัติการประจำปีของจังหวัดและตอบสนองความต้องการของประชาชนอันจะนำไปสู่การจัดทำงบประมาณ ที่มีประสิทธิภาพในท้องถิ่นได้อย่างแท้จริง เป็นเครื่องมือในการพัฒนาท้องถิ่นให้เข้มแข็ง เกิดประโยชน์สูงสุดต่อประชาชนในท้องถิ่น

ดังนั้น องค์กรปกครองส่วนท้องถิ่น จึงต้องกำหนดยุทธศาสตร์การพัฒนาขององค์กรปกครองส่วนท้องถิ่นให้สอดคล้องยุทธศาสตร์การพัฒนาขององค์กรปกครองส่วนท้องถิ่นในเขตจังหวัด เพื่อนำไปสู่การบูรณาการร่วมกัน ให้เกิดความสอดคล้องกับแผนพัฒนาจังหวัด สามารถเชื่อมโยงไปสู่แผนพัฒนากลุ่มจังหวัด แผนพัฒนาภาค แผนพัฒนาเศรษฐกิจและสังคมแห่งชาติ ฉบับที่ ๑๒ แผนยุทธศาสตร์ชาติ ๒๐ ปี ไทยแลนด์ ๔.๐ และในการจัดทำแผนพัฒนาท้องถิ่น (พ.ศ. ๒๕๖๖ – ๒๕๗๐) จะต้องมีการติดตามและติดตามและประเมินผลยุทธศาสตร์เพื่อความสอดคล้องแผนพัฒนาท้องถิ่นขององค์กรปกครองส่วนท้องถิ่นตามระเบียบกระทรวงมหาดไทย ว่าด้วยการจัดทำแผนขององค์กรปกครองส่วนท้องถิ่น พ.ศ. ๒๕๔๘ และที่แก้ไขเพิ่มเติมถึง (ฉบับที่ ๓) พ.ศ. ๒๕๖๑ โดยคณะกรรมการติดตามและประเมินผลแผนพัฒนาท้องถิ่น จะต้องดำเนินการให้คะแนนตามเกณฑ์ที่กำหนดไว้ ซึ่งเป็นส่วนหนึ่งของการติดตามและประเมินผลแผนพัฒนา โดยดำเนินการให้แล้วเสร็จภายในหกสิบวัน นับแต่วันที่ประกาศใช้งบประมาณรายจ่าย รายละเอียดแนวทางการพิจารณาตามหนังสือกระทรวงมหาดไทย ด่วนที่สุด ที่ มท ๐๘๑๐.๓/๗๔๖๗ ลงวันที่ ๑๕ ธันวาคม ๒๕๖๓ เรื่อง แนวทางการทบทวนแผนพัฒนาท้องถิ่น (พ.ศ. ๒๕๖๖ – ๒๕๗๐) ขององค์กรปกครองส่วนท้องถิ่น

**แนวทางการพิจารณาการติดตามและประเมินผลยุทธศาสตร์
เพื่อความสอดคล้องแผนพัฒนาท้องถิ่นขององค์กรปกครองส่วนท้องถิ่น**

ประเด็นการพิจารณา	คะแนน
๑. ข้อมูลสภาพทั่วไปและข้อมูลพื้นฐานขององค์กรปกครองส่วนท้องถิ่น	๒๐
๒. การวิเคราะห์สถานการณ์และศักยภาพ	๒๐
๓. ยุทธศาสตร์ประกอบด้วย	๖๐
๓.๑ ยุทธศาสตร์ขององค์กรปกครองส่วนท้องถิ่น	(๑๐)
๓.๒ ยุทธศาสตร์ขององค์กรปกครองส่วนท้องถิ่นในเขตจังหวัด	(๑๐)
๓.๓ ยุทธศาสตร์จังหวัด	(๑๐)
๓.๔ วิสัยทัศน์	(๕)
๓.๕ กลยุทธ์	(๕)
๓.๖ เป้าประสงค์ของแต่ละประเด็นกลยุทธ์	(๕)
๓.๗ จุดยืนทางยุทธศาสตร์	(๕)
๓.๘ แผนงาน	(๕)
๓.๙ ความเชื่อมโยงของยุทธศาสตร์ในภาพรวม	(๕)
รวมคะแนน	๑๐๐

**แนวทางเบื้องต้นในการให้คะแนนแนวทางการพิจารณาการติดตามและประเมินผลยุทธศาสตร์
เพื่อความสอดคล้องแผนพัฒนาท้องถิ่นขององค์กรปกครองส่วนท้องถิ่น**

ประเด็นการพิจารณา	รายละเอียดหลักเกณฑ์	คะแนนเต็ม	คะแนนที่ได้
๑. ข้อมูลสภาพทั่วไปและข้อมูลพื้นฐานขององค์กรปกครองส่วนท้องถิ่น	ควรประกอบด้วยข้อมูลดังนี้	๒๐	
	(๑) ข้อมูลเกี่ยวกับด้านกายภาพ เช่น ที่ตั้งของหมู่บ้าน/ชุมชน/ตำบล ลักษณะภูมิประเทศ ลักษณะภูมิอากาศ ลักษณะของที่ดิน ลักษณะของแหล่งน้ำ ลักษณะของป่าไม้ ฯลฯ ด้านการเมือง/การปกครอง เช่น เขตการปกครองการเลือกตั้ง ฯลฯ	(๓)	
	(๒) ข้อมูลเกี่ยวกับด้านการเมือง/การปกครอง เช่น เขตการปกครอง การเลือกตั้ง ฯลฯ ประชากร เช่น ข้อมูลเกี่ยวกับจำนวนประชากร และช่วงอายุและจำนวนประชากร ฯลฯ	(๒)	
	(๓) ข้อมูลเกี่ยวกับสภาพทางสังคม เช่น การศึกษา สาธารณสุข อาชญากรรม ยาเสพติด การสังคมสงเคราะห์	(๒)	
	(๔) ข้อมูลเกี่ยวกับระบบบริหารพื้นฐาน เช่น การคมนาคมขนส่ง การไฟฟ้า การประปา โทรศัพท์ ฯลฯ	(๒)	
	(๕) ข้อมูลเกี่ยวกับระบบเศรษฐกิจ เช่น การเกษตร การประมง การประมงสัตว์ การบริการ การท่องเที่ยว อุตสาหกรรม การพาณิชย์/กลุ่มอาชีพแรงงาน ฯลฯ	(๒)	
	(๖) ข้อมูลเกี่ยวกับศาสนา ประเพณี วัฒนธรรม เช่น การนับถือศาสนาประเพณี และงานประจำปี ภูมิปัญญาท้องถิ่น ภาษาถิ่น สินค้าพื้นเมืองและของที่ระลึก ฯลฯ และอื่นๆ	(๒)	
	(๗) ข้อมูลเกี่ยวกับทรัพยากรธรรมชาติ เช่น น้ำ ป่าไม้ ภูเขา คุณภาพของทรัพยากรธรรมชาติ ฯลฯ	(๒)	
	(๘) การสำรวจและจัดเก็บข้อมูลเพื่อการจัดทำแผนพัฒนาท้องถิ่นหรือการใช้ข้อมูล จปฐ.	(๒)	
(๙) การประชุมประชาคมท้องถิ่น รูปแบบ วิธีการ และการดำเนินการประชุมประชาคมท้องถิ่น โดยใช้กระบวนการร่วมคิด ร่วมทำ ร่วมตัดสินใจ ร่วมตรวจสอบ ร่วมรับประโยชน์ ร่วมแก้ไขปัญหา บริการหรือ แลกเปลี่ยนเรียนรู้ เพื่อแก้ไขปัญหาสำหรับการพัฒนาท้องถิ่นตามอำนาจหน้าที่ขององค์กรปกครองส่วนท้องถิ่น	(๓)		

ประเด็นการพิจารณา	รายละเอียดหลักเกณฑ์	คะแนนเต็ม	คะแนนที่ได้	
๒. การวิเคราะห์สภาพการณ์และศักยภาพ	<p>ควรประกอบด้วยข้อมูลดังนี้</p> <p>(๑) การวิเคราะห์ที่ครอบคลุมความเชื่อมโยง ความสอดคล้องยุทธศาสตร์จังหวัด ยุทธศาสตร์การพัฒนาขององค์กรปกครองส่วนท้องถิ่นในเขตจังหวัด ยุทธศาสตร์ขององค์กรปกครองส่วนท้องถิ่น นโยบายของผู้บริหารท้องถิ่น รวมถึงความเชื่อมโยงแผนยุทธศาสตร์ชาติ ๒๐ ปี แผนพัฒนาเศรษฐกิจและสังคมแห่งชาติ และ Thailand ๔.๐</p>	๒๐ (๕)		
	(๒) การวิเคราะห์การใช้ผังเมืองรวมหรือผังเมืองเฉพาะและการบังคับใช้ผลของการบังคับใช้สภาพการณ์ที่เกิดขึ้นต่อการพัฒนาท้องถิ่น	(๓)		
	(๓) การวิเคราะห์ทางสังคม เช่น ด้านแรงงาน การศึกษา สาธารณสุข ความยากจน อาชญากรรม ปัญหาเสพติด เทคโนโลยี จารีต ประเพณี วัฒนธรรม ภูมิปัญญาท้องถิ่น เป็นต้น	(๓)		
	(๔) การวิเคราะห์ทางเศรษฐกิจ ข้อมูลด้านรายได้ครัวเรือน การส่งเสริมอาชีพ กลุ่มอาชีพ กลุ่มทางสังคม การพัฒนาอาชีพและกลุ่มต่างๆ สภาพทางเศรษฐกิจและความเป็นอยู่ทั่วไป เป็นต้น	(๓)		
	(๕) การวิเคราะห์สิ่งแวดล้อม พื้นที่สีเขียว ธรรมชาติต่างๆ ทางภูมิศาสตร์ กระบวนการหรือสิ่งที่เกิดขึ้น การประดิษฐ์ที่มีผลต่อสิ่งแวดล้อมและการพัฒนา	(๓)		
	(๖) ผลการวิเคราะห์ศักยภาพเพื่อประเมินสถานภาพการพัฒนาในปัจจุบันและโอกาสการพัฒนาในอนาคตของท้องถิ่น ด้วยเทคนิค SWOT Analysis ที่อาจส่งผลกระทบต่อดำเนินงานได้แก่ S-Strengit (จุดแข็ง) W-Weakness (จุดอ่อน) O-Opportunity (โอกาส) และT-Therap (อุปสรรค)	(๓)		
๓. ยุทธศาสตร์	<p>ควรประกอบด้วยข้อมูลดังนี้ สอดคล้องกับสภาพสังคม เศรษฐกิจ สิ่งแวดล้อมของท้องถิ่น</p> <p>๓.๑ ยุทธศาสตร์ขององค์กรปกครองส่วนท้องถิ่น</p> <p>ประเด็นปัญหาการพัฒนาและแนวทางการพัฒนาที่สอดคล้องกับยุทธศาสตร์ขององค์กรปกครองส่วนท้องถิ่น และเชื่อมโยงหลักปรัชญาเศรษฐกิจพอเพียง ยุทธศาสตร์ชาติ ๒๐ ปี แผนพัฒนาเศรษฐกิจและสังคมแห่งชาติ และ Thailand ๔.๐</p>	๖๐ (๑๐)		
	๓.๒ ยุทธศาสตร์ขององค์กรปกครองส่วนท้องถิ่นในเขตจังหวัด	(๑๐)		
	๓.๓ ยุทธศาสตร์จังหวัด	(๑๐)		
๓.๔ วิสัยทัศน์	<p>วิสัยทัศน์ ซึ่งมีลักษณะแสดงสถานภาพที่องค์กรปกครองส่วนท้องถิ่นต้องการจะเป็นหรือบรรลุถึงอนาคตอย่างชัดเจน สอดคล้องกับโอกาสและศักยภาพที่เป็นลักษณะเฉพาะขององค์กรปกครองส่วนท้องถิ่นและสัมพันธ์กับโครงการพัฒนา</p>	(๕)		
	๓.๕ กลยุทธ์	<p>แสดงให้เห็นช่องทาง วิธีการ ภารกิจหรือสิ่งที่ต้องทำตามอำนาจหน้าที่ขององค์กรปกครองส่วนท้องถิ่นที่จะนำไปสู่การบรรลุวิสัยทัศน์ หรือแสดงให้เห็นถึงความชัดเจนในสิ่งที่ดำเนินการให้บรรลุวิสัยทัศน์นั้น</p>	(๕)	
	๓.๖ เป้าประสงค์ของแต่ละประเด็นกลยุทธ์	<p>เป้าประสงค์ของแต่ละประเด็นกลยุทธ์มีความสอดคล้องและสนับสนุนต่อกลยุทธ์ที่จะเกิดขึ้น มุ่งหมายสิ่งหนึ่งสิ่งใดที่ชัดเจน</p>	(๕)	
	๓.๗ จุดยืนทางยุทธศาสตร์ (Positioning)	<p>ความมุ่งมั่นอันแน่วแน่ในการวางแผนพัฒนาท้องถิ่น เพื่อให้บรรลุวิสัยทัศน์ขององค์กรปกครองส่วนท้องถิ่น ซึ่งเกิดจากศักยภาพของพื้นที่จริง ที่จะนำไปสู่ผลสำเร็จทางยุทธศาสตร์</p>	(๕)	
๓.๘ แผนงาน	<p>แผนงานหรือจุดมุ่งหมายเพื่อการพัฒนาในอนาคต กำหนดจุดมุ่งหมายในเรื่องใดเรื่องหนึ่งหรือแผนงานที่เกิดจากเป้าประสงค์ ตัวชี้วัด ค่าเป้าหมาย กลยุทธ์ จุดยืนทางยุทธศาสตร์ขององค์กรปกครองส่วนท้องถิ่นที่มีความชัดเจน นำไปสู่การทำโครงการพัฒนาท้องถิ่นในแผนพัฒนาท้องถิ่น โดยระบุแผนงานและความเชื่อมโยงดังกล่าว</p>	(๕)		
	๓.๙ ความเชื่อมโยงของยุทธศาสตร์ในภาพรวม	<p>ความเชื่อมโยงองค์รวมที่นำไปสู่การพัฒนาท้องถิ่นที่เกิดผลผลิต/โครงการจากแผนยุทธศาสตร์ชาติ ๒๐ ปี แผนพัฒนาเศรษฐกิจและสังคมแห่งชาติ ฉบับที่ ๑๒ Thailand ๔.๐ แผนพัฒนาภาค/แผนพัฒนาจังหวัด /แผนพัฒนาจังหวัดยุทธศาสตร์การพัฒนาขององค์กรปกครองส่วนท้องถิ่นในเขตจังหวัด และยุทธศาสตร์ขององค์กรปกครองส่วนท้องถิ่น</p>	(๕)	
รวมคะแนน		๑๐๐		

๔.๒ การติดตามและประเมินผลโครงการขององค์กรปกครองส่วนท้องถิ่น

ในการจัดทำแผนพัฒนาท้องถิ่น (พ.ศ. ๒๕๖๖ – ๒๕๗๐) ขององค์กรปกครองส่วนท้องถิ่น จะต้องมีการติดตามและประเมินผลโครงการขององค์กรปกครองส่วนท้องถิ่นเพื่อความสอดคล้องแผนพัฒนาท้องถิ่น ตามระเบียบกระทรวงมหาดไทยว่าด้วยการจัดทำแผนขององค์กรปกครองส่วนท้องถิ่น พ.ศ. ๒๕๔๘ และที่แก้ไขเพิ่มเติมถึง (ฉบับที่ ๓) พ.ศ. ๒๕๖๑ โดยคณะกรรมการติดตามและประเมินผลแผนพัฒนาท้องถิ่น จะต้องดำเนินการให้คะแนนตามเกณฑ์ที่กำหนดไว้ ซึ่งเป็นส่วนหนึ่งของการติดตามและประเมินผลแผนพัฒนา โดยดำเนินการให้แล้วเสร็จภายในหกสิบวัน นับแต่วันที่ประกาศใช้งบประมาณรายจ่ายรายละเอียดแนวทางการพิจารณาตามหนังสือกระทรวงมหาดไทย ด่วนที่สุด ที่ มท ๐๘๑๐.๓/ว ๗๔๖๗ ลงวันที่ ๑๕ ธันวาคม ๒๕๖๓ เรื่อง แนวทางการทบทวนแผนพัฒนาท้องถิ่น (พ.ศ. ๒๕๖๖ – ๒๕๗๐) ขององค์กรปกครองส่วนท้องถิ่น ดังนี้

แนวทางการพิจารณาการติดตามและประเมินผลโครงการ เพื่อความสอดคล้องแผนพัฒนาท้องถิ่น (พ.ศ. ๒๕๖๖ – ๒๕๗๐) ขององค์กรปกครองส่วนท้องถิ่น

ประเด็นการพิจารณา	คะแนน
๑. การสรุปสถานการณ์การพิจารณา	๑๐
๒. การประเมินผลการนำแผนพัฒนาท้องถิ่นไปปฏิบัติในเชิงปริมาณ	๑๐
๓. การประเมินผลการนำแผนพัฒนาท้องถิ่นไปปฏิบัติในเชิงคุณภาพ	๑๐
๔. แผนงานและยุทธศาสตร์การพิจารณา	๑๐
๕. โครงการพัฒนา ประกอบด้วย	๖๐
๕.๑ ความชัดเจนของชื่อโครงการ	(๕)
๕.๒ กำหนดวัตถุประสงค์สอดคล้องกับโครงการ	(๕)
๕.๓ เป้าหมาย (ผลผลิตของโครงการ) มีความชัดเจนนำไปสู่การตั้งงบประมาณได้ถูกต้อง	(๕)
๕.๔ โครงการมีความสอดคล้องกับแผนยุทธศาสตร์ชาติ ๒๐ ปี	(๕)
๕.๕ เป้าหมาย (ผลผลิตของโครงการ) มีความสอดคล้องกับแผนพัฒนาเศรษฐกิจและสังคมแห่งชาติ	(๕)
๕.๖ โครงการมีความสอดคล้องกับ Thailand ๔.๐	(๕)
๕.๗ โครงการสอดคล้องกับยุทธศาสตร์จังหวัด	(๕)
๕.๘ โครงการแก้ไขปัญหาความยากจนหรือการเสริมสร้างให้ประเทศชาติมั่นคง มั่งคั่ง ยั่งยืน ภายใต้หลักปรัชญา	(๕)
๕.๙ งบประมาณ มีความสอดคล้องกับเป้าหมาย (ผลผลิตของโครงการ)	(๕)
๕.๑๐ มีการประมาณการราคาถูกต้องตามหลักวิธีการงบประมาณ	(๕)
๕.๑๑ มีการกำหนดตัวชี้วัด (KPI) และสอดคล้องกับวัตถุประสงค์และผลคาค่าที่จะได้รับ	(๕)
๕.๑๒ ผลที่คาดว่าจะได้รับ สอดคล้องกับวัตถุประสงค์	(๕)
รวมคะแนน	๑๐๐

แนวทางเบื้องต้นในการให้คะแนนแนวทางการพิจารณาการติดตามและประเมินผลโครงการ เพื่อความสอดคล้องแผนพัฒนาท้องถิ่น (พ.ศ. ๒๕๖๖ - ๒๕๗๐) ขององค์กรปกครองส่วนท้องถิ่น

ประเด็นการพิจารณา	รายละเอียดหลักเกณฑ์	คะแนนเต็ม	คะแนนที่ได้
๑. การสรุปสถานการณ์การพัฒนา	เป็นการวิเคราะห์รอบการจัดทำยุทธศาสตร์ขององค์กรปกครองส่วนท้องถิ่น (ใช้การวิเคราะห์ SWOT Analysis/Demand (Demand Analysis)/Global Demand และ Trend ปัจจุบันและสถานการณ์การเปลี่ยนแปลงที่มีผลต่อการพัฒนา อย่างน้อยต้องประกอบด้วยการวิเคราะห์ศักยภาพด้านเศรษฐกิจ, ด้านสังคม, ด้านทรัพยากรธรรมชาติและสิ่งแวดล้อม)	๑๐	
๒. การประเมินผลการนำแผนพัฒนาท้องถิ่นไปปฏิบัติในเชิงปริมาณ	๑) การควบคุมที่มีตัวเลขต่างๆ เพื่อนำมาใช้วัดผลในเชิงปริมาณ เช่น การวัดจำนวนโครงการ กิจกรรม งานต่างๆ ก็คือผลผลิตนั้นเองว่าเป็นไปตามที่ตั้งเป้าหมายเอาไว้หรือไม่จำนวนที่ดำเนินการจริงตามที่ได้กำหนดไว้เท่าไร จำนวนที่สามารถดำเนินการได้มีจำนวนเท่าไร สามารถอธิบายได้ตามหลักประสิทธิภาพ (Efficiency) ของการพัฒนาท้องถิ่นตามอำนาจหน้าที่ที่ได้กำหนดไว้ ๒) วิเคราะห์ผลกระทบ/สิ่งที่กระทบ (Impact) โครงการที่ดำเนินการในเชิงปริมาณ (Qualitative)	๑๐	
๓. การประเมินผลการนำแผนพัฒนาท้องถิ่นไปปฏิบัติในเชิงคุณภาพ	๑) การประเมินประสิทธิผลของแผนพัฒนาในเชิงคุณภาพคือการนำเอาเทคนิคฯ มาใช้เพื่อวัดค่าภารกิจ โครงการ กิจกรรม งานต่างๆ ที่ดำเนินการในพื้นที่นั้นๆ ตรงต่อความต้องการของประชาชนหรือไม่และเป็นไปตามอำนาจหน้าที่หรือไม่ ประชาชนพึงพอใจหรือไม่ สิ่งของ วัสดุ ครุภัณฑ์ การดำเนินการต่างๆ มีสภาพหรือลักษณะถูกต้อง ครบถ้วน สามารถใช้การได้ตามวัตถุประสงค์หรือไม่ ซึ่งเป็นไปตามหลักประสิทธิผล (Effectiveness) ผลการปฏิบัติราชการตามที่บรรลุวัตถุประสงค์ และเป้าหมายของแผนปฏิบัติราชการตามที่ได้รับงบประมาณมาดำเนินการ รวมถึงสามารถเทียบเคียงกับส่วนราชการหรือหน่วยงาน ๒) วิเคราะห์ผลกระทบ/สิ่งที่กระทบ (Impact) โครงการที่ดำเนินการในเชิงคุณภาพ (Qualitative)	๑๐	
๔. แผนงานและยุทธศาสตร์การพัฒนา	๑) วิเคราะห์แผนงาน งาน ที่เกิดจากด้านต่างๆ มีความสอดคล้องกับยุทธศาสตร์ขององค์กรปกครองส่วนท้องถิ่นในมิติต่างๆ จนนำไปสู่การจัดทำโครงการพัฒนาท้องถิ่นโดยใช้ SWOT Analysis/Demand (Demand Analysis)/Global Demand/Trend หรือหลักการบูรณาการ (Integration) กับองค์กรปกครองส่วนท้องถิ่นที่มีพื้นที่ติดต่อกัน ๒) วิเคราะห์แผนงาน งาน ที่เกิดจากด้านต่างๆ ที่สอดคล้องกับการแก้ไขปัญหาความยากจนหลักประชาชา	๑๐	
๕. โครงการพัฒนา	ควรประกอบด้วยข้อมูลดังนี้	๖๐	
๕.๑ ความชัดเจนของชื่อโครงการ	เป็นโครงการที่มีวัตถุประสงค์สนองต่อยุทธศาสตร์การพัฒนาขององค์กรปกครองส่วนท้องถิ่นและดำเนินการเพื่อให้การพัฒนาบรรลุตามวิสัยทัศน์ขององค์กรปกครองส่วนท้องถิ่นที่กำหนดไว้ ชื่อโครงการมีความชัดเจน มุ่งไปเรื่องใดเรื่องหนึ่ง อ่านแล้วเข้าใจได้ว่าจะพัฒนาอะไรในอนาคต	(๕)	
๕.๒ กำหนดวัตถุประสงค์สอดคล้องกับโครงการ	มีวัตถุประสงค์ชัดเจน (clear objective) โครงการต้องกำหนดวัตถุประสงค์สอดคล้องกับความเป็นมาของโครงการ สอดคล้องกับหลักการและเหตุผล วิธีการดำเนินงานต้องสอดคล้องกับวัตถุประสงค์ มีความเป็นไปได้ชัดเจน มีลักษณะเฉพาะเจาะจง	(๕)	
๕.๓ เป้าหมาย (ผลผลิตของโครงการ) มีความชัดเจนนำไปสู่การตั้งงบประมาณได้ถูกต้อง	สภาพที่ยากให้เกิดขึ้นในอนาคตเป็นทิศทางที่ต้องไปให้ถึงเป้าหมายต้องชัดเจน สามารถระบุจำนวนเท่าไร กลุ่มเป้าหมายคืออะไร มีผลผลิตอย่างไร กลุ่มเป้าหมาย พื้นที่ดำเนินงาน และระยะเวลา ดำเนินงานอธิบายให้ชัดเจนว่าโครงการนี้จะทำที่ไหน เริ่มต้นในช่วงเวลาใดและจบลงเมื่อไร ใครคือกลุ่มเป้าหมายของโครงการ หากกลุ่มเป้าหมายมีหลายกลุ่ม ให้บอกชัดเจนไปว่าใครคือกลุ่มเป้าหมายหลัก ใครคือกลุ่มเป้าหมายรอง	(๕)	
๕.๔ โครงการมีความสอดคล้องกับแผนยุทธศาสตร์ ๒๐ ปี	โครงการสอดคล้องกับ (๑) ความมั่นคง (๒) การสร้างความสามารถในการแข่งขัน (๓) การพัฒนาเสริมสร้างศักยภาพคน (๔) การสร้างโอกาสความเสมอภาคและเท่าเทียมกันทางสังคม (๕) การสร้างการเติบโตบนคุณภาพชีวิตที่เป็นมิตรต่อสิ่งแวดล้อม (๖) การปรับสมดุลและพัฒนาระบบการบริหารจัดการภาครัฐ เพื่อให้เกิดความมั่นคง มั่งคั่ง ยั่งยืน	(๕)	
๕.๕ เป้าหมาย (ผลผลิตของโครงการ) มีความสอดคล้องกับแผนพัฒนาเศรษฐกิจและสังคมแห่งชาติ	โครงการมีความสอดคล้องแผนพัฒนาเศรษฐกิจและสังคมแห่งชาติฉบับที่ ๑๒ โดย (๑) ยึดหลักปรัชญาเศรษฐกิจพอเพียง (๒) ยึดคนเป็นศูนย์กลางพัฒนา (๓) ยึดวิสัยทัศน์ภายใต้ยุทธศาสตร์ชาติ ๒๐ ปี (๔) ยึดเป้าหมายอนาคตประเทศไทย ๒๕๗๕ (๕) ยึดหลักการนำไปสู่ปฏิบัติให้เกิดผลสัมฤทธิ์อย่างจริงจังใน ๕ ปี ที่ต่อยอดไปสู่ผลสัมฤทธิ์ที่เป็นเป้าหมายระยะยาว ภายใต้แนวทางการพัฒนา (๑) การยกระดับศักยภาพการแข่งขันและการหลุดพ้นกับดักรายได้ปานกลางสู่รายได้สูง (๒) การพัฒนาศักยภาพคนตามช่วงวัยและการปฏิรูประบบเพื่อสร้างสังคมสูงวัยอย่างมีคุณภาพ (๓) การลดความเหลื่อมล้ำทางสังคม (๔) การรองรับการเชื่อมโยงภูมิภาคและความเป็นเมือง (๕) การสร้างความเร็วเติบโตทางเศรษฐกิจและสังคมอย่าง เป็นมิตรกับสิ่งแวดล้อม (๖) การบริหารราชการแผ่นดินที่มีประสิทธิภาพ	(๕)	

ประเด็นการพิจารณา	รายละเอียดหลักเกณฑ์	คะแนนเต็ม	คะแนนที่ได้
๕.๖ โครงการมีความสอดคล้อง	โครงการมีลักษณะหรือสอดคล้องกับการปรับเปลี่ยนโครงสร้างเศรษฐกิจไปสู่ Value-Based Economy หรือเศรษฐกิจที่ขับเคลื่อนด้วยนวัตกรรม ทำน้อย ได้มาก เช่น (๑) เปลี่ยนจากการผลิตสินค้า โภคภัณฑ์ไปสู่สินค้าเชิงนวัตกรรม (๒) เปลี่ยนจากการขับเคลื่อนประเทศด้วยภาคอุตสาหกรรมไปสู่การขับเคลื่อนด้วยเทคโนโลยี ความคิดสร้างสรรค์และนวัตกรรม (๓) เปลี่ยนจากการเน้นภาคการผลิตสินค้าไปสู่การเน้นภาคบริการมากขึ้น รวมถึงโครงการที่เติมเต็มด้วยวิชาการ ความคิดสร้างสรรค์ นวัตกรรม วิทยาศาสตร์ เทคโนโลยี และการวิจัยและพัฒนาแล้วต่อยอดความได้เปรียบเชิงเปรียบเทียบ เช่น ด้านการเกษตรเทคโนโลยีชีวภาพ สาธารณสุข วัฒนธรรม ฯลฯ	(๕)	๕
๕.๗ โครงการสอดคล้องกับยุทธศาสตร์จังหวัด	โครงการพัฒนาท้องถิ่นมีความสอดคล้องกับห้วงระยะเวลาของแผนพัฒนาจังหวัดที่ได้กำเนิดขึ้น เพื่อขับเคลื่อนการพัฒนาท้องถิ่นเสมือนหนึ่งการขับเคลื่อนการพัฒนาจังหวัด ซึ่งไม่สามารถแยกส่วนใดส่วนหนึ่งออกจากกันได้ นอกจากนี้โครงการพัฒนาท้องถิ่นต้องเป็นโครงการเชื่อมต่อหรือเดินทางไปด้วยกันกับยุทธศาสตร์จังหวัดที่ได้กำหนดขึ้นเป็นปัจจุบัน	(๕)	๕
๕.๘ โครงการแก้ไขปัญหาความยากจนหรือการเสริมสร้างให้ประเทศชาติมั่นคง มั่งคั่ง ยั่งยืนภายใต้หลักปรัชญา	เป็นโครงการที่ดำเนินการภายใต้พื้นฐานความพอเพียงที่ประชาชนดำเนินการเองหรือร่วมดำเนินการเป็นโครงการต่อยอดและขยายได้ เป็นโครงการที่ประชาชนต้องการเพื่อให้เกิดความยั่งยืน ซึ่งมีลักษณะที่จะให้ท้องถิ่นมีความมั่นคง มั่งคั่ง ยั่งยืน เป็นท้องถิ่นที่พัฒนาแล้วด้วยการพัฒนาปรัชญาเศรษฐกิจพอเพียง	(๕)	๕
๕.๙ งบประมาณมีความสอดคล้องกับเป้าหมาย(ผลผลิตของโครงการ)	งบประมาณโครงการพัฒนาจะต้องคำนึงถึงหลักสำคัญ ๕ ประการในการจัดทำโครงการได้แก่ (๑) ความประหยัด (Economy) (๒) ความมีประสิทธิภาพ (Efficiency) (๓) ความมีประสิทธิภาพ (Effectiveness) (๔) ความยุติธรรม (Equity) (๕) ความโปร่งใส (Transparency)	(๕)	๕
๕.๑๐ มีการประมาณการราคาถูกต้องตามหลักวิธีการงบประมาณ	การประมาณราคาเพื่อการพัฒนาต้องให้สอดคล้องกับโครงการถูกต้องตามหลักวิชาการทางช่าง หลักของราคากลาง ราคากลางท้องถิ่น มีความโปร่งใสในการกำหนดราคาและตรวจสอบในเชิงประจักษ์	(๕)	๕
๕.๑๑ มีการกำหนดตัวชี้วัด (KPI) และสอดคล้องกับวัตถุประสงค์และผลที่คาดว่าจะได้รับ	มีการกำหนดตัวชี้วัดผลงาน (Key Performancy Indicator : KPI) ที่ สามารถวัดได้ (measurable) ใช้บอกประสิทธิผล (effectiveness) ใช้บอกประสิทธิภาพ (efficiency) ได้ เช่น การกำหนดความพึงพอใจ การกำหนดร้อยละ การกำหนดอันเกิดจากผลของวัตถุประสงค์ที่เกิดที่สิ่งที่ได้รับ (การคาดการณ์ค่าที่จะได้รับ)	(๕)	
๕.๑๒ ผลที่คาดว่าจะได้รับสอดคล้องกับวัตถุประสงค์	ผลที่ได้รับเป็นสิ่งที่เกิดขึ้นได้จริงจากการดำเนินการตามโครงการพัฒนาซึ่งสอดคล้องกับวัตถุประสงค์ที่ตั้งไว้ การได้ผลหรือผลที่เกิดขึ้นจะต้องเท่ากับวัตถุประสงค์หรือมากกว่าวัตถุประสงค์ ซึ่งการเขียนวัตถุประสงค์ควรคำนึงถึง (๑) ความเป็นไปได้และมีความเฉพาะเจาะจง ในการดำเนินงานตามโครงการ (๒) วัดและประเมินผลดับของความสำเร็จได้ (๓) ระบุสิ่งที่ต้องการดำเนินงานอย่างชัดเจนและเฉพาะเจาะจงมากที่สุดและสามารถปฏิบัติได้ (๔) เป็นเหตุเป็นผล สอดคล้องกับความเป็นจริง (๕) ส่งผลต่อการปกป้องเวลาได้	(๕)	
	รวมคะแนน	๑๐๐	

๔.๓ สรุปผลการพัฒนาท้องถิ่นในภาพรวม

ในการจัดทำแผนพัฒนาท้องถิ่น (พ.ศ. ๒๕๖๖ – ๒๕๗๐) ขององค์กรปกครองส่วนท้องถิ่น ก็เพื่อใช้เป็นเครื่องมือในการพัฒนา เป็นแนวทางในการบริหารพัฒนาท้องถิ่นให้บรรลุตามวัตถุประสงค์และเป้าหมาย เกิดประสิทธิภาพประสิทธิผลสูงสุดในการแก้ไขปัญหาให้กับประชาชน ก่อให้เกิดประโยชน์และสามารถตอบสนองความต้องการพัฒนาของประชาชน โดยพิจารณาบรรจุโครงการในงบประมาณรายจ่ายประจำปี งบประมาณรายจ่ายเพิ่มเติม และงบประมาณจากเงินสะสม โดยจะต้องมีการติดตามและประเมินผลแผนพัฒนาตามระเบียบกระทรวงมหาดไทย ว่าด้วยการจัดทำแผนพัฒนาขององค์กรปกครองส่วนท้องถิ่น พ.ศ. ๒๕๔๘ และที่แก้ไขเพิ่มเติมถึง (ฉบับที่ ๓) พ.ศ. ๒๕๖๑ เป็นการสรุปผลในการรวมของท้องถิ่น เป็นการติดตามผลการนำยุทธศาสตร์ขององค์กรปกครองส่วนท้องถิ่น ว่าเกิดผลทั้งในเชิงปริมาณ และเชิงคุณภาพ อย่างไร ซึ่งสามารถวัดผลได้ทั้งเชิงสถิติต่างๆ ตาราง กราฟ และการพรรณนา ดังนี้

(๑) การวัดผลในเชิงปริมาณและเชิงคุณภาพ

(๑.๑) การวัดผลในเชิงปริมาณ (Quantity) - โดยเครื่องมือที่ใช้ในการติดตามและประเมินผลในเชิงปริมาณ มีดังนี้

การวางแผนพัฒนาท้องถิ่น (พ.ศ. ๒๕๖๖ – ๒๕๗๐) ได้กำหนดโครงการที่จะดำเนินการตามแผนพัฒนาท้องถิ่น(พ.ศ. ๒๕๖๖ – ๒๕๗๐)										
ยุทธศาสตร์ อปท. ในเขตจังหวัด	๒๕๖๖		๒๕๖๗		๒๕๖๘		๒๕๖๙		๒๕๗๐	
	จำนวน	งบประมาณ	จำนวน	งบประมาณ	จำนวน	งบประมาณ	จำนวน	งบประมาณ	จำนวน	งบประมาณ
๑. ด้านการบริหารราชการให้มีประสิทธิภาพคุณภาพตามหลักธรรมาภิบาล										
๒. ด้านการลดความเหลื่อมล้ำทางสังคมและพัฒนาคุณภาพชีวิตประชาชน										
๓. ด้านการพัฒนาด้านการเกษตร เศรษฐกิจอุตสาหกรรม										
๔. ด้านการพัฒนาด้านทรัพยากรและสิ่งแวดล้อม										
รวม										

สรุปรายงานผลการดำเนินการ ประจำปีงบประมาณ พ.ศ.						
ลำดับที่	รายการ	โครงการ	งบประมาณ	โครงการที่สามารถดำเนินการได้ (..... โครงการ)		
				คิดเป็นร้อยละของแผนพัฒนาท้องถิ่นสี่ปี	คิดเป็นร้อยละของแผนการดำเนินงาน	คิดเป็นร้อยละของข้อบัญญัติ+เงินสะสม
๑	บรรจุในแผนพัฒนาท้องถิ่น					
๒	ตั้งในข้อบัญญัติงบประมาณ					
๓	จากเงินสะสม					
๔	จัดทำแผนการดำเนินงาน - ข้อบัญญัติ = + - เงินสะสม =					
๕	สามารถดำเนินการได้ - ข้อบัญญัติ = + - เงินสะสม =					

(๑.๒) การวัดผลในเชิงคุณภาพ (Quality)

การจัดผลเชิงคุณภาพ ใช้การสำรวจความพึงพอใจในการวัดผลเชิงคุณภาพโดยภาพรวม โดยได้มีการประเมินความพึงพอใจ ซึ่งการประเมินความพึงพอใจทำให้ทราบถึงผลเชิงคุณภาพในการดำเนินงานของเทศบาลในภาพรวม

โดยเครื่องมือที่ใช้ในการประเมินความพึงพอใจ มีดังนี้

แบบที่ ๓/๓ แบบประเมินความพึงพอใจต่อผลการดำเนินงานขององค์กรปกครองส่วนท้องถิ่น

แบบที่ ๓/๔ แบบประเมินความพึงพอใจของผู้รับบริการในงานบริการขององค์กรปกครองส่วนท้องถิ่น (ให้หน่วยงานภายนอกดำเนินการ)

๔.๔ ข้อเสนอแนะในการจัดทำแผนพัฒนาท้องถิ่น

(๑) ผลกระทบนำไปสู่อนาคต

(๑.๑) ปัญหาสาธารณสุขต่างๆ ที่เกิดขึ้นในองค์กรปกครองส่วนท้องถิ่น อันได้แก่ ภัยแล้ง วาตภัย น้ำท่วม อัคคีภัย ที่เกิดขึ้นและส่งผลกระทบต่อประชาชนในพื้นที่ เกิดความเสียหายทั้งชีวิตและทรัพย์สิน แนวทางการแก้ไข คือพิจารณาวางแผนการดำเนินการป้องกัน ก่อนเกิดเหตุ ระหว่างเกิดเหตุ หลังเกิดเหตุ บรรจุแผนงาน โครงการ กิจกรรม การให้ความช่วยเหลือต่างๆ จัดตั้งศูนย์ช่วยเหลือประชาชนขององค์กรปกครองส่วนท้องถิ่น เพื่อสามารถดำเนินการได้ทันทั่วถึง

(๑.๒) ปัญหาโรคระบาดที่เกิดจากคน เกิดจากสัตว์ ที่ส่งผลกระทบต่อชีวิตประชาชน และสัตว์ต่างๆ ในตำบล ซึ่งได้แก่ โรคไข้หวัดใหญ่ ไข้หวัดนก โรคมือ เท้า ปาก ที่เกิดขึ้นกับเด็กๆ โรคพิษสุนัขบ้า แนวทางการแก้ไขปัญหา คือ ฝึกอบรมประชาสัมพันธ์ อบรมรณรงค์ป้องกัน ลงพื้นที่ระงับการเกิดโรคระบาด การทำลาย การรักษา

(๑.๓) ปัญหาประชาชนมีรายได้น้อย การศึกษาต่ำ ประชาชนในตำบลยังมีคนรายได้น้อย มีหนี้สินเยอะ ไม่เพียงพอในการดำรงชีวิต ค่าครองชีพสูง แนวทางการแก้ไขปัญหา ให้ความรู้เกี่ยวกับการประกอบอาชีพ สาธิตการประกอบอาชีพ ช่วยเหลือประชาชนซ่อมแซมบ้านคนจน ผู้มีรายได้น้อย ส่งเสริมด้านการศึกษาโดยการจัดบริการสาธารณสุขด้านการศึกษา การจัดตั้งศูนย์พัฒนาเด็กเล็ก สนับสนุนกิจกรรมต่างๆ ให้กับเด็กนักเรียน จ้างเด็กนักเรียนในช่วงปิดภาคเรียนเพื่อมีรายได้

(๑.๔) ปัญหายาเสพติดในตำบล ในพื้นที่ยังไม่พบว่ามีการค้ายาเสพติด และยังไม่พบรายงานว่ามีผู้ติดยาเสพติด แต่เพื่อเป็นการป้องกัน มีแนวทางการป้องกัน โดยการลงพื้นที่ค้นหา การรณรงค์ป้องกัน การให้ความรู้กับประชาชนได้ทราบถึงโทษของยาเสพติด

(๑.๕) ปัญหาการสัญจรไปมาของประชาชนในตำบล เนื่องจาก ในตำบลด้านโครงสร้างพื้นฐาน เส้นทางคมนาคมบางหมู่บ้านยังเป็น ถนนดิน ถนนลูกรัง ช่วงฤดูฝนถนนลื่น เป็นหลุมเป็นบ่อ เกิดปัญหาในการสัญจรไปมาของประชาชน เสี่ยงต่อการเกิดอุบัติเหตุ การคมนาคมล่าช้า แนวทางการแก้ไข จัดทำแผนงาน โครงการก่อสร้างถนนในเส้นทางสำคัญ พิจารณาเสนอสนับสนุนจากหน่วยงานอื่น

(๒) ข้อสังเกต ข้อเสนอแนะ ผลจากการพัฒนา

(๒.๑) ข้อสังเกต จากการสำรวจข้อมูล การลงพื้นที่ในตำบล จะเห็นว่าประชาชนยังมีปัญหาที่จะต้องดำเนินการแก้ไข อยู่มาก ดังนี้ ด้านการศึกษา สาธารณสุข ความมั่นคงปลอดภัยในชีวิตและทรัพย์สิน การศาสนา ศิลปวัฒนธรรม ประเพณี กีฬา สถานที่ผ่อนหย่อนใจ สวัสดิการสังคม การเกษตร เศรษฐกิจ อุตสาหกรรม การพัฒนาอาชีพ เส้นทางคมนาคมขนส่ง/ไฟฟ้า/น้ำประปา/แหล่งน้ำเพื่ออุปโภค - บริโภค ด้านทรัพยากรและสิ่งแวดล้อม ขยะมูลฝอยและสิ่งปฏิกูล จากปัญหาด้านต่างๆ ประชาชนไม่สามารถแก้ไขปัญหาเองได้จึงต้องเสนอให้องค์กรปกครองส่วนท้องถิ่นแก้ไข ทำให้มีการเสนอโครงการเข้ามาเป็นจำนวนมาก ซึ่งงบประมาณขององค์กรปกครองส่วนท้องถิ่นนั้นมีจำกัดไม่เพียงพอต่อการจัดการได้

(๒.๒) ข้อเสนอแนะ จากข้อสังเกตดังกล่าว มีข้อเสนอแนะในการแก้ไขปัญหาต่างๆ ดังนี้ ปัญหาต่างๆ ที่ถูกเสนอมายังองค์กรปกครองส่วนท้องถิ่น นั้น ควรนำมาพิจารณาจัดลำดับความสำคัญโดยประชาคมท้องถิ่น ซึ่งมีหลายภาคส่วน ประกอบไปด้วย คณะกรรมการพัฒนาขององค์กรปกครองส่วนท้องถิ่น สมาชิกสภาท้องถิ่น ผู้นำหมู่บ้าน ตัวแทนส่วนราชการ รัฐวิสาหกิจ หน่วยงานที่เกี่ยวข้อง ประชาชนทั่วไป ร่วมกันพิจารณาจัดลำดับความสำคัญของโครงการ และพิจารณาบรรจุเข้าแผนพัฒนาท้องถิ่นต่อไป กรณีโครงการที่เกินศักยภาพที่ให้องค์กรปกครองส่วนท้องถิ่นเสนอขอรับการสนับสนุนจากหน่วยงานอื่น

(๒.๓) ผลจากการพัฒนา จากการพัฒนาที่ผ่านมาพบว่าองค์กรปกครองส่วนท้องถิ่นได้แก้ไขปัญหาให้กับประชาชนได้ในหลายเรื่อง และครอบคลุมทุกด้าน มีผลการประเมินอยู่ในเกณฑ์ที่ดี ประชาชนมีความพึงพอใจ แต่ก็ยังมีปัญหาที่จะต้องแก้ไขต่อไป เส้นทางคมนาคมยังไม่ครบ ผลการพัฒนาขององค์กรปกครองส่วนท้องถิ่นในปีที่ผ่านมา



ประกาศเทศบาลตำบลหนองแห่
เรื่อง ประกาศใช้แผนพัฒนาท้องถิ่น (พ.ศ.๒๕๖๖-๒๕๗๐)

ด้วยเทศบาลตำบลหนองแห่ ได้จัดทำแผนพัฒนาท้องถิ่นเทศบาลตำบลหนองแห่ (พ.ศ.๒๕๖๖-๒๕๗๐) ตามขั้นตอนและวิธีการแห่งระเบียบว่าด้วยการจัดทำแผนพัฒนาขององค์กรปกครองส่วนท้องถิ่น พ.ศ.๒๕๔๘ และแก้ไขเพิ่มเติมถึง (ฉบับที่ ๓) พ.ศ.๒๕๖๑ เรียบร้อยแล้ว

อาศัยอำนาจตามระเบียบกระทรวงมหาดไทยว่าด้วยการจัดทำแผนพัฒนาปกครองส่วนท้องถิ่น พ.ศ.๒๕๔๘ และแก้ไขเพิ่มเติมถึง (ฉบับที่ ๓) พ.ศ.๒๕๖๑ ข้อ ๑๗ ข้อ ๒๔ และ ข้อ ๒๕ จึงประกาศใช้แผนพัฒนาท้องถิ่น (พ.ศ.๒๕๖๖-๒๕๗๐) เพื่อใช้เป็นกรอบในการจัดทำงบประมาณรายจ่ายประจำปี งบประมาณรายจ่ายเพิ่มเติม งบประมาณจากเงินสะสม งบประมาณตามแผนความต้องการของงบลงทุนเพื่อการพัฒนาเทศบาลตำบลหนองแห่ เงินอุดหนุนเฉพาะกิจ และงบประมาณเงินอุดหนุนให้แก่หน่วยงานอื่นรวมทั้งวางแผน เพื่อให้มีการปฏิบัติให้บรรลุวัตถุประสงค์ตามโครงการที่กำหนดไว้ในแผนพัฒนาท้องถิ่น (พ.ศ.๒๕๖๖-๒๕๗๐)

จึงประกาศให้ทราบโดยทั่วกัน

ประกาศ ณ วันที่ ๒๙ เดือน ตุลาคม พ.ศ. ๒๕๖๔

(นายพิรุณ หน่อแก้ว)
นายกเทศมนตรีตำบลหนองแห่



แผนพัฒนาท้องถิ่น พ.ศ.๒๕๖๖-๒๕๗๐